

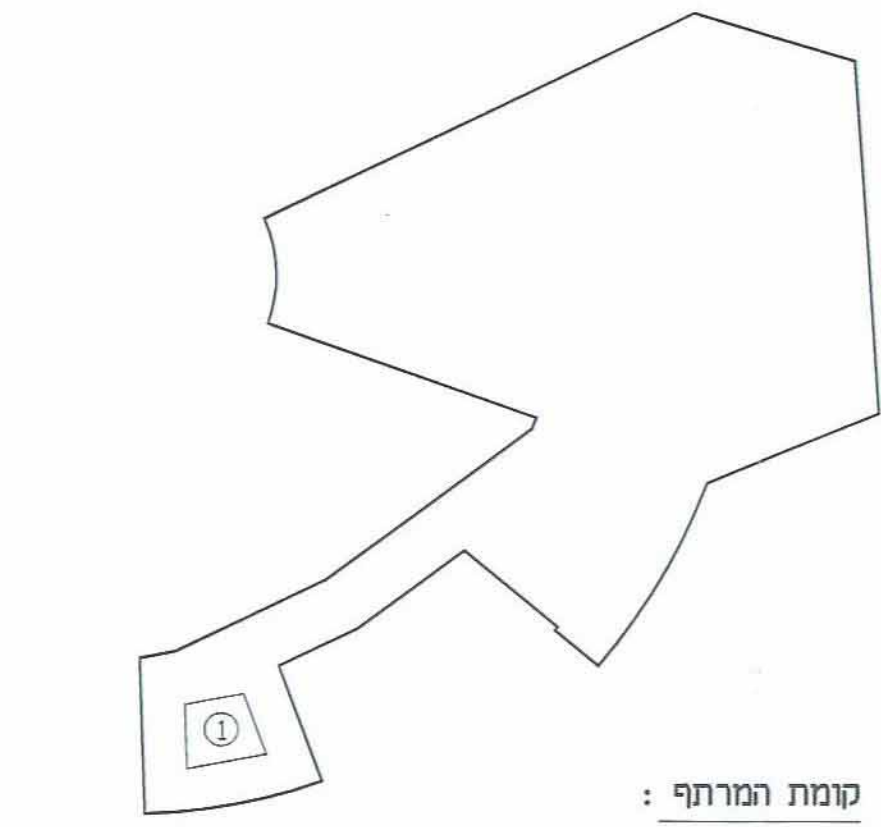
תכנית מס' 152-0173948
נספח מס' 4 - נספח חישוב שטחים
אבו גוש
בית המועצה החדש
 גוש : 29526
 חלקות : 12 בשלמות, 13 חלק
 קני"מ : 250 : 1
 תאריך : 14\ 12\ 21

עורך התכנית :
 קרישן אדריכלים ע"י א. קרישן, אדריכל
 רשיון 9223 ת"ז 068288604
 רח' אחד העם 98 - ת"א 65207
 טל' 5606257 פקס' 5601960
 דוא"ל : criarc@netvision.net.il

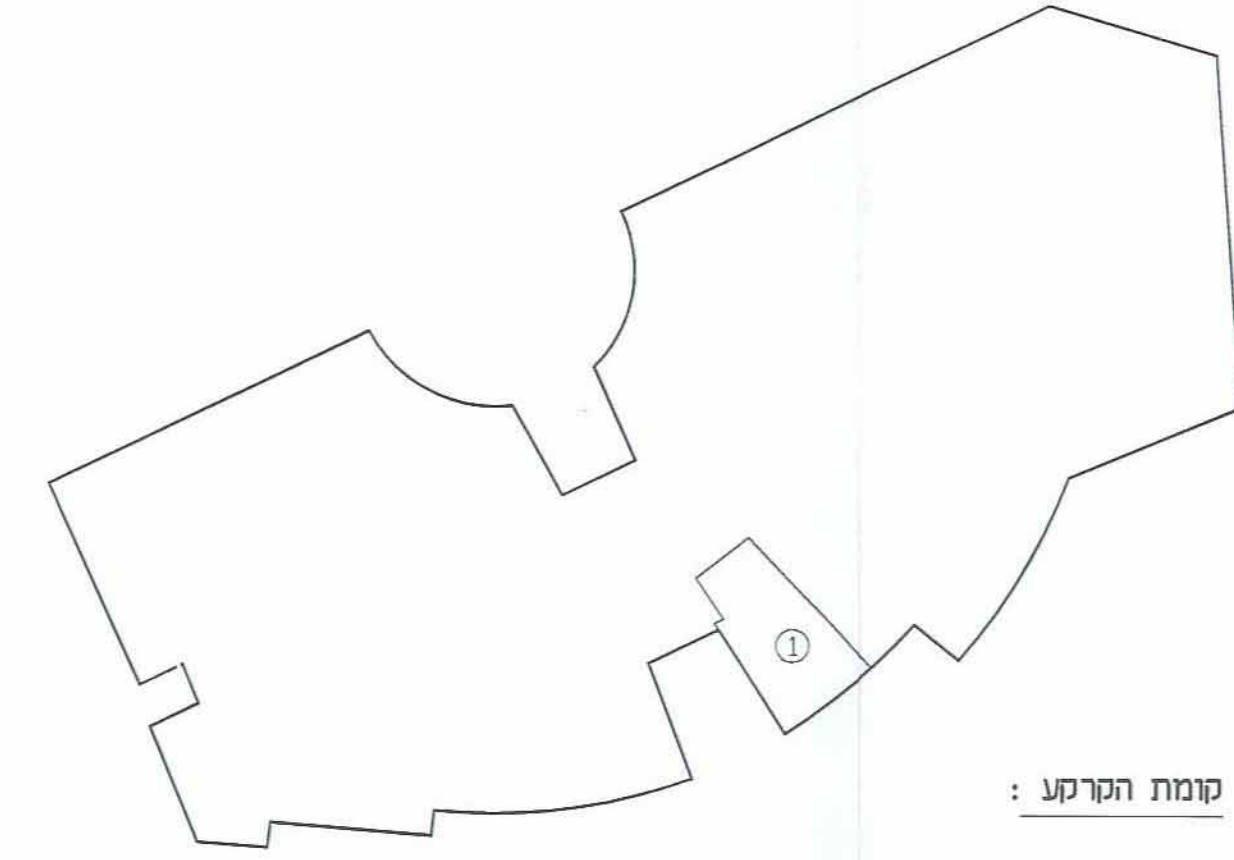
משרד הנדסה ומבנה
 03-5802577
 03-5802577
 03-5802577

מינהל התכנון - מחוז ירושלים
 חוק התכנון והבניה, תשכ"ח - 1965
 אישור תכנית מס'
 הועדה המחוזית לתכנון ולבניה החליטה
 ביום 15.11.15 אשר את התכנית
 התכנית לא נקבעה טענה אושור שר
 התכנית נקבעה טענה אושור שר
 יו"ר הוועדה המחוזית

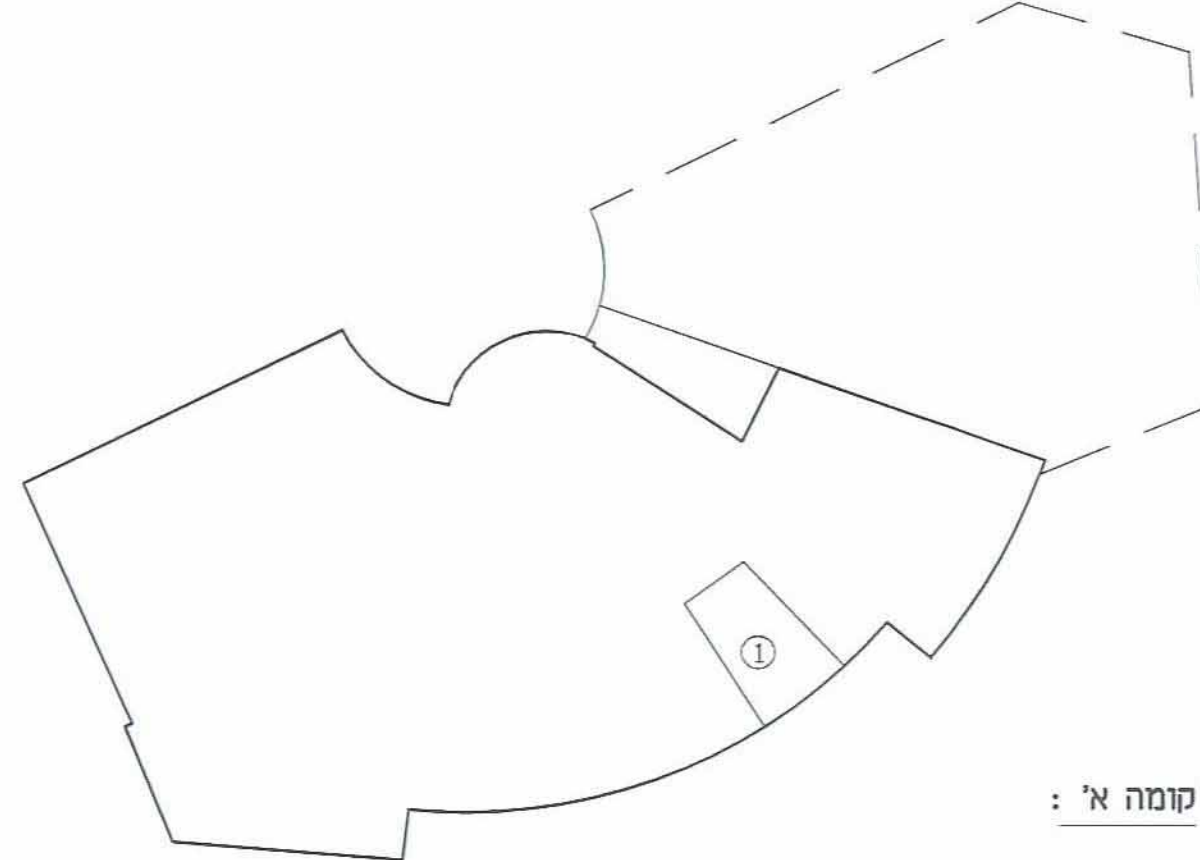
חישוב שטחים (לפי מחשב) :



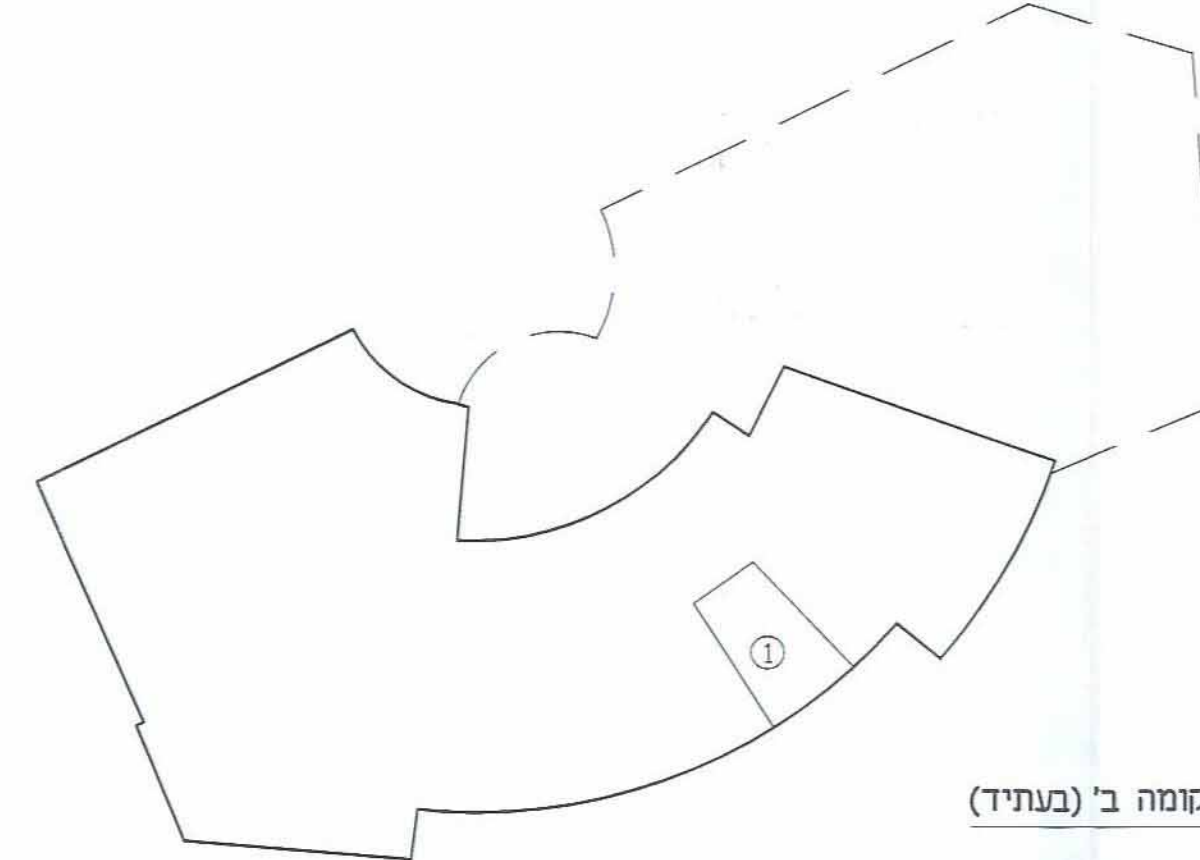
קומת המרתף :
 סה"כ בנוי : 304.0 מ"ר
 מזה שטחי שרות : 6.0
 מעלית ① : 298.0
 שטח עיקרי :



קומת הקרקע :
 סה"כ בנוי : 561.0 מ"ר
 מזה שטחי שרות : 18.0
 ממ"מ ① : 543.0
 שטח עיקרי :



קומה א' :
 סה"כ בנוי : 380.0 מ"ר
 מזה שטחי שרות : 14.0
 ממ"מ ① : 366.0
 שטח עיקרי :



קומה ב' (בעתיד) :
 סה"כ לבנייה : 342.0 מ"ר
 מזה שטחי שרות : 14.0
 ממ"מ ① : 328.0
 שטח עיקרי :

טבלת סיכום :

קומה	עיקרי	שרות	סה"כ
מרתף	298.0	6.0	304.0
קרקע	543.0	18.0	561.0
א'	366.0	14.0	380.0
ב'	328.0	14.0	342.0
סה"כ מעל	1237.0	46.0	1283.0
סה"כ	1535.0	52.0	1587.0