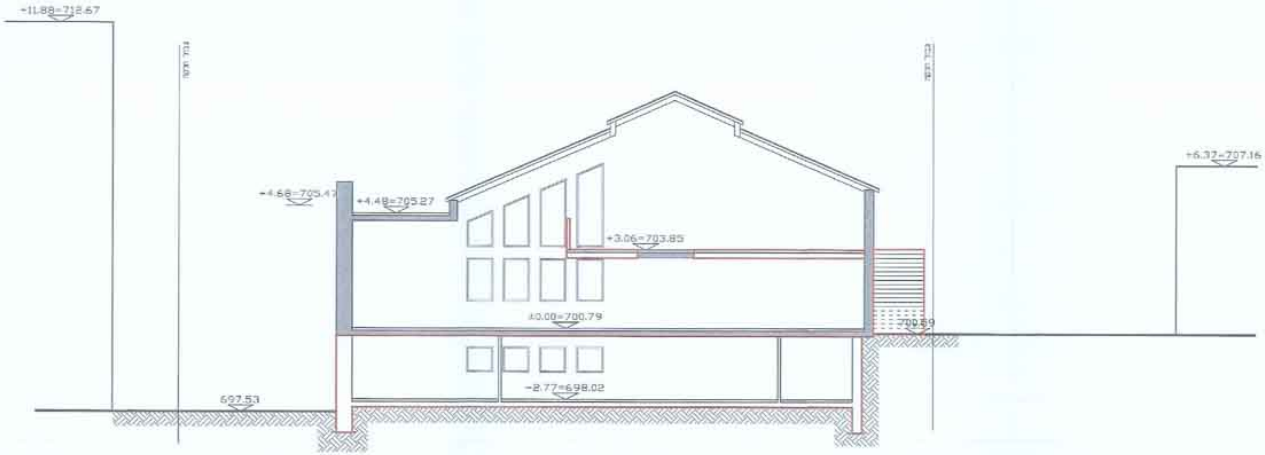
+11.88=712.67
+6.37=707.16
+4.68=705.47
+4.48=705.27
+3.06=703.85
±0.00=700.79
700.59
697.53
-2.77=698.02

חתך א-א

קנ"מ: 1:100

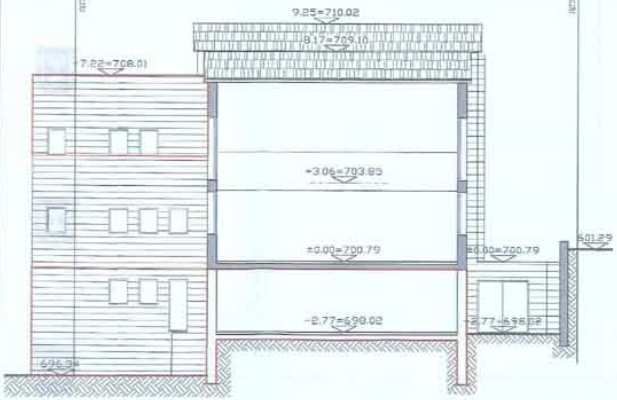
9.25=710.02
8.17=709.10
7.22=708.01
+3.06=703.85
±0.00=700.79
±0.00=700.79
601.29
-2.77=698.02
-2.77=698.02
696.94

חתך ב-ב

קנ"מ: 1:100

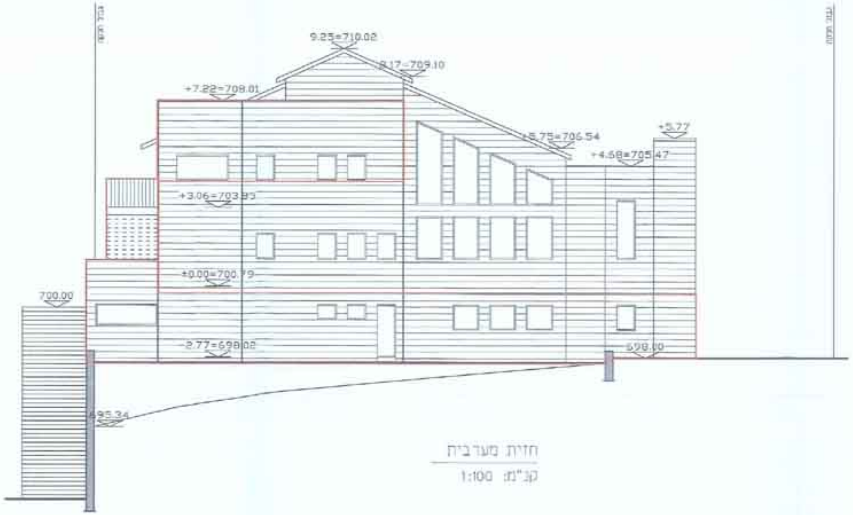
9.25=710.02
9.17=709.10
+7.22=708.01
5.75=706.54
+5.77
+4.58=705.47
+3.06=703.85
±0.00=700.79
700.00
-2.77=698.02
698.00
695.34

חזית מערבית

קנ"מ: 1:100

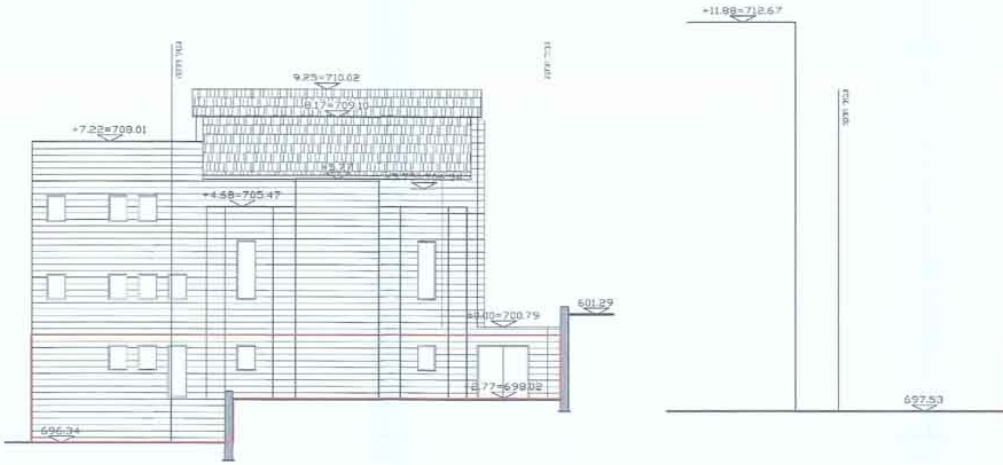
+11.88=712.67
9.25=710.02
9.17=709.10
+7.22=708.01
+5.77
+4.58=705.47
±0.00=700.79
701.29
-2.77=698.02
696.34
697.53

חזית דרומית

קנ"מ: 1:100

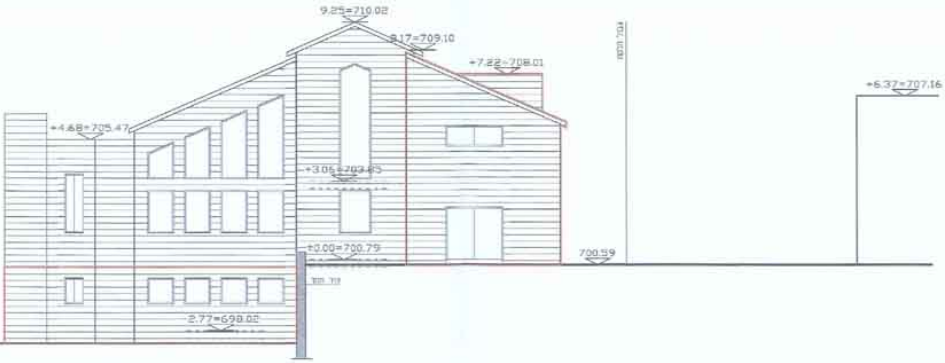
9.25=710.02
8.17=709.10
+7.22=708.01
+6.37=707.16
+4.68=705.47
+3.06=703.85
±0.00=700.79
700.59
-2.77=698.02

חזית מזרחית
קנ"מ: 1:100

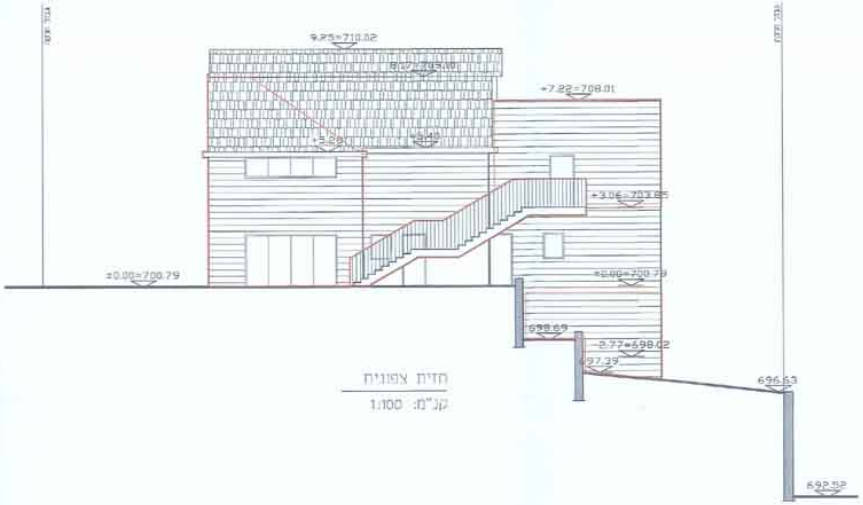
9.25=710.02
8.17=709.10
+7.22=708.01
+5.40
+3.28
+3.06=703.85
±0.00=700.79
±0.00=700.79
698.69
-2.77=698.02
697.39
696.63
692.52

חזית צפונית
קנ"מ: 1:100

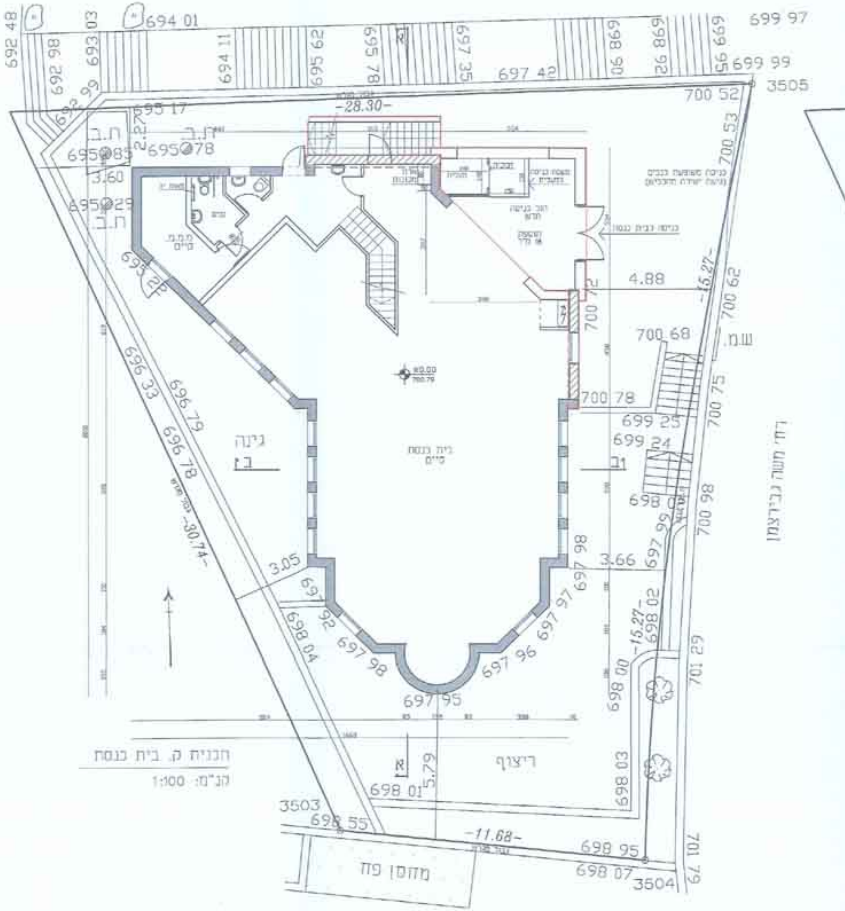
694 01
699 97
699 99
3505
700 52
-28.30-
ח.ב.
695 85
695 78
695 17
3.60
695 29
ח.ב.
כניסה לבית כנסת
4.88
-15.27-
700 62
700 72
700 68
ש.מ.
700 78
699 25
699 24
700 75
698 00
700 98
גינה
בית כנסת
קיים
ב 1
ב 2
3.05
3.66
-30.74-
696 33
696 79
696 78
697 95
ריצוף
א
5.79
698 01
3503
698 55
-11.68-
698 95
698 07
3504
מחסן פח
701 79
רח': משה גבירצמן

תכנית ק. בית כנסת

קנ"מ: 1:100

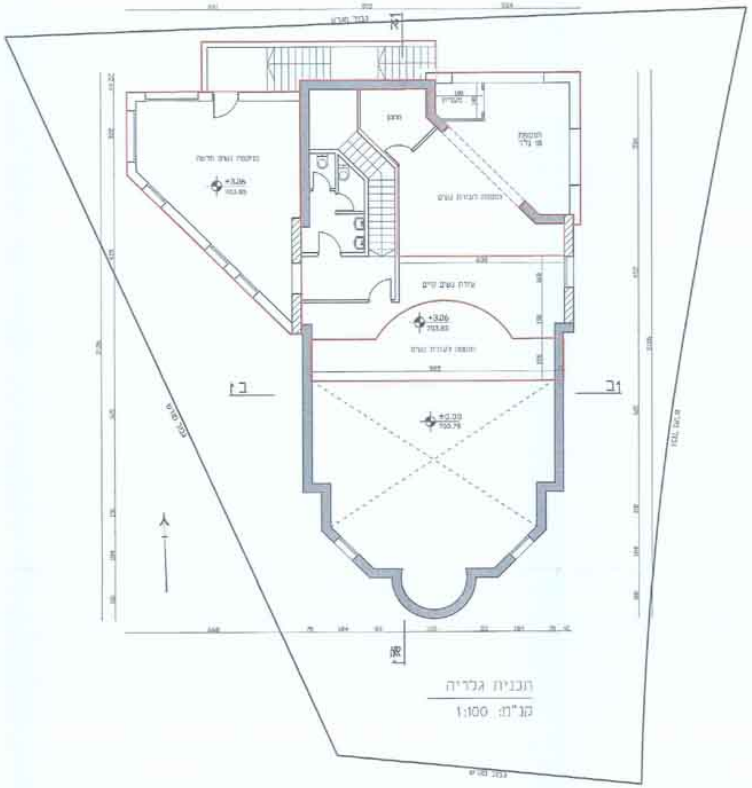
+3.06
±0.00
ב 1
ב 2
א

תכנית גלריה

קנ"מ: 1:100

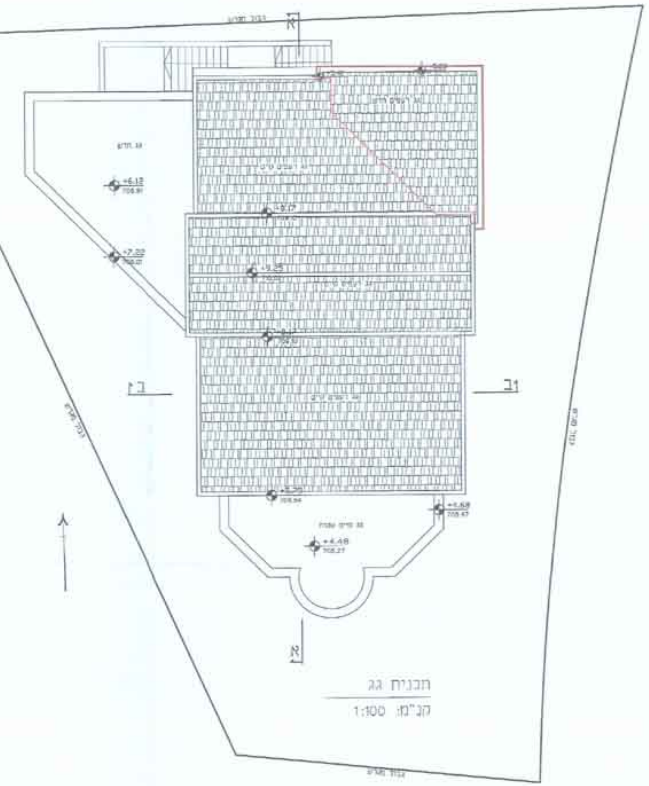
+6.15
+7.20
+4.48
+5.68
ב 1
ב 2
א

תכנית גג

קנ"מ: 1:100

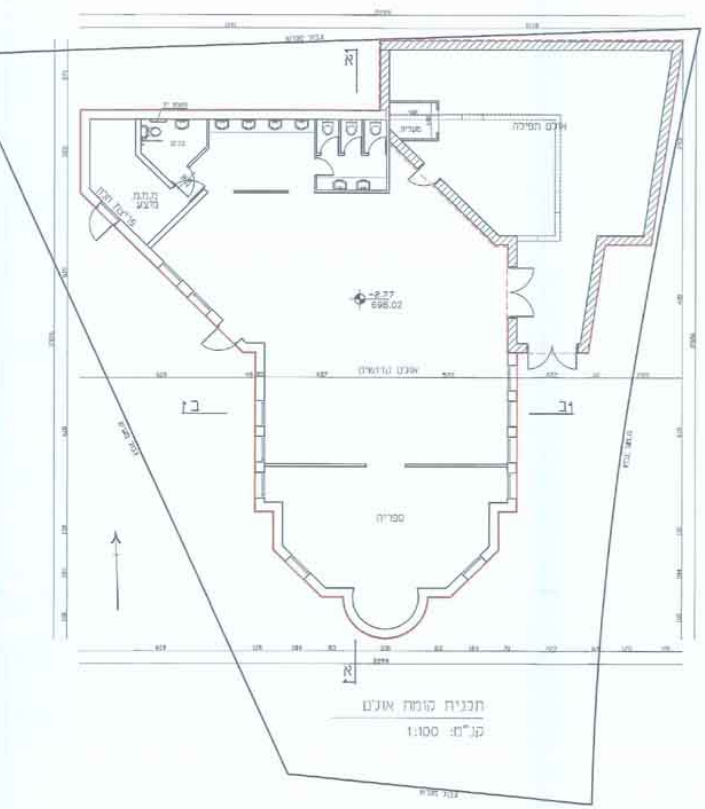
אולם תפילה
ספריה
א
ב

תכנית קומת אולם

קנ"מ: 1:100

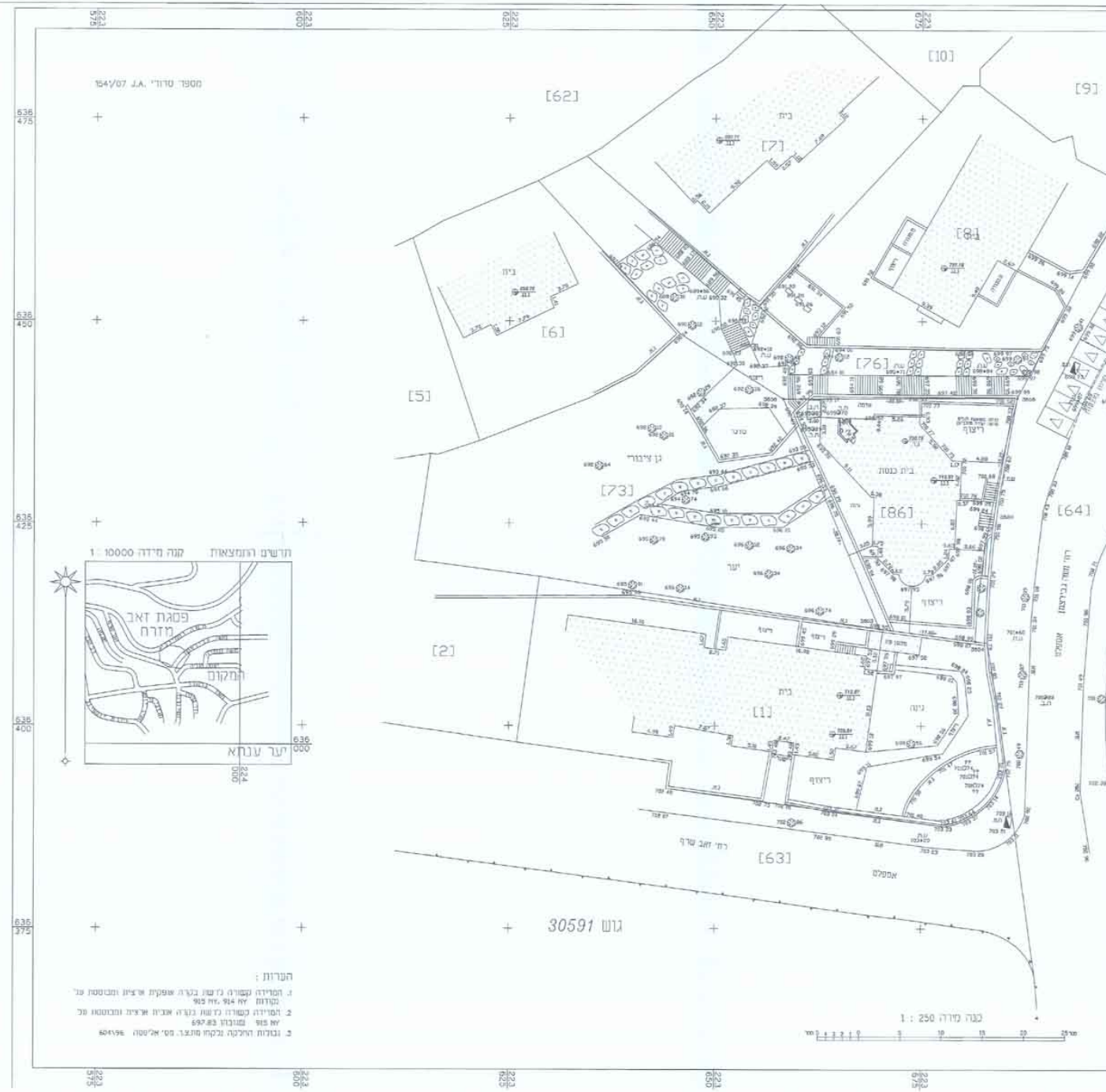
[62]
[10]
[9]
[7]
[8]
[6]
[5]
[76]
[73]
[86]
[64]
[2]
[1]
[63]
בית
גן ציבורי
בית כנסת
ריצוף
גינה
רח' זאב שרף
אספלט
תרשים הסביבה
קנה מידה 1 : 10000
פסגת זאב
מזרח
המקום
יער ענתא
223
575
223
600
223
625
223
650
223
675
636
475
636
450
636
425
636
400
636
375

מספר סדורי J.A. 164/07

גוש 30591

הערות :

1. המדידה קשורה לרשת בקרה אופקית ארצית ומבוססת על נקודות YN 914, YN 915
2. המדידה קשורה לרשת בקרה אנכית ארצית ומבוססת על YN 915 שגובהו 697.83
3. גבולות החלקה נלקחו מתצ"ר. מס' אל'טסה 604\96

קנה מידה 1 : 250

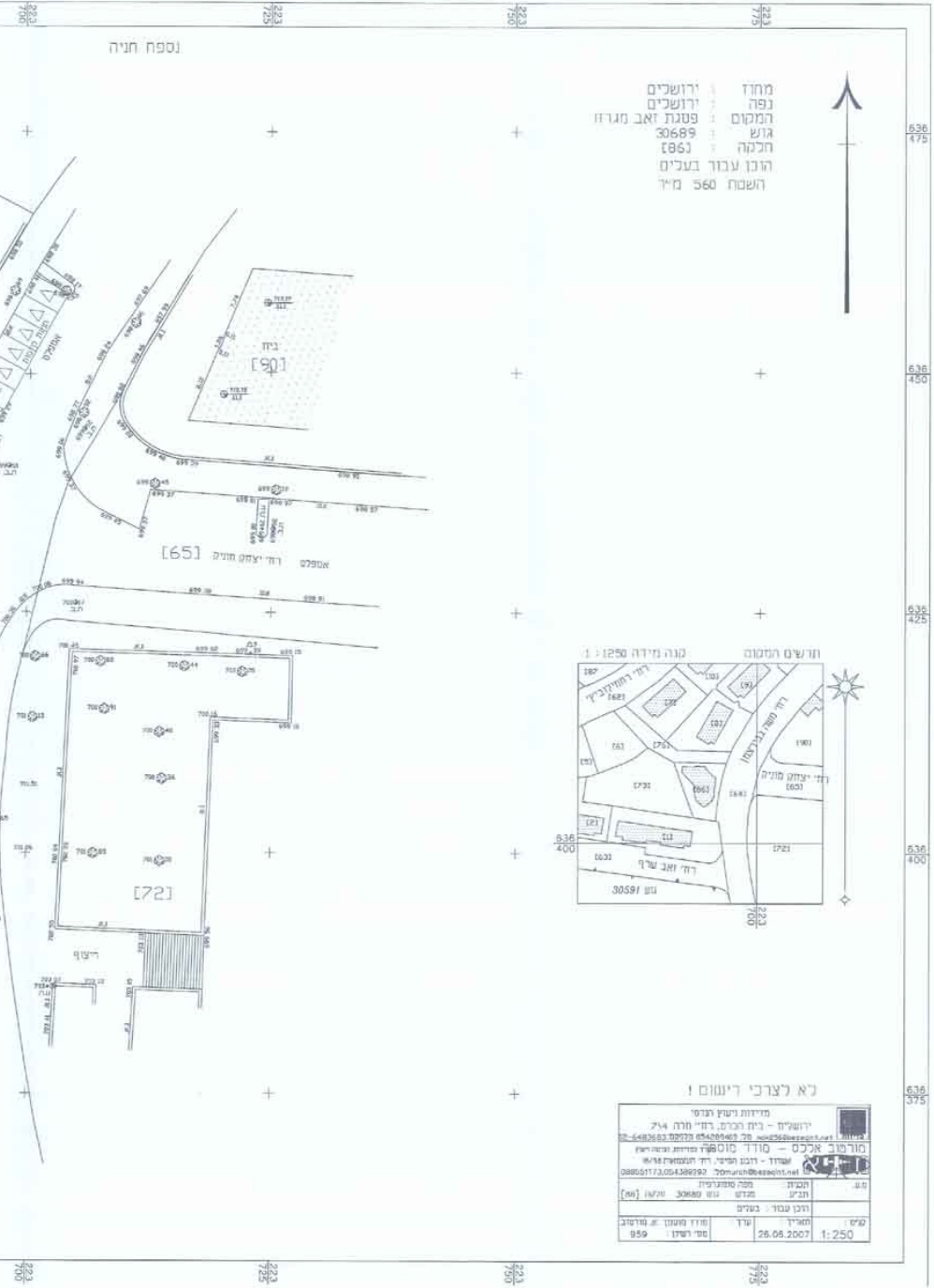

נספח חניה
מחוז : ירושלים
נפה : ירושלים
המקום : פסגת זאב מגרון
גוש : 30689
חלקה : [86]
הוכן עבור בעלים
השטח 560 מ"ר
בית
[90]
[65] רח' יצחק מניה
[72]
תרשים הסביבה
קנה מידה 1:1250
רח' יצחק מניה
רח' זאב שרף
גוש 30591
לא לצרכי רישום !
מדידות ויעוץ הנדסי
ירושלים - בית הכרם, רחוב' חרה 714
מורמוב אלכס - מודד מוסמך
תכנית: מפה טופוגרפית
הוכן עבור: בעלים
תאריך 26.06.2007
קנ"מ 1:250
מס' רשיון 959

תכנית מסי 101-0072892

הרחבת בית הכנסת ברחוב גבירצמן 5
פסגת זאב ירושלים

תכנית בינוי נספח מסי 1
ק.מ 1:100

חוק התכנון והבניה, התשכ"ה - 1965
משרד הפנים - מחוז ירושלים
16.8.16
מאשר את התכנית
☐ התכנית לא נקבעה טעונת אישור השר
☐ התכנית נקבעה טעונה אישור השר
תאריך

מקרא

מאושר	▭
תוספת בניה	▭
תוספת שטח להכשרה	▨

סה"כ שטחים עיקריים מאושרים			
מאושר ע"פ היתר	מאושר ע"פ ת.ב.ע	שטחים בפועל	סה"כ שטחי בניה ללא היתר
249.93 מ"ר	250.00 מ"ר	321.34 מ"ר	71.41 מ"ר

חתימת המתכנן: יצחק רוזנבלט אדריכל
תאריך: 13.10.15

יצחק רוזנבלט
רחוב הגפן 41 אפרת
טלפון: 02-9933021
ת.ז: 1393787
רשיון: 23156