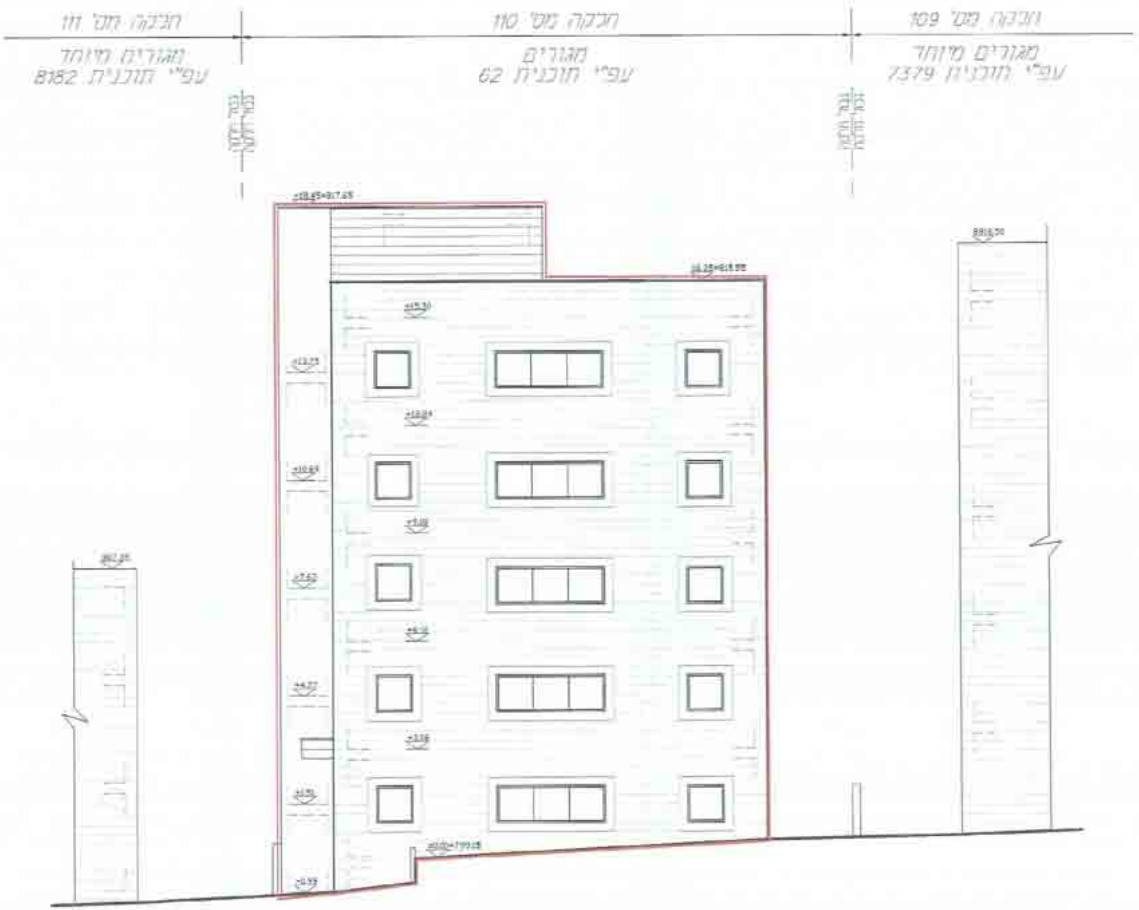
חלקה מס' 111
מגורים מיוחד
עפ"י תוכנית 8182
חלקה מס' 110
מגורים
עפ"י תוכנית 62
חלקה מס' 109
מגורים מיוחד
עפ"י תוכנית 7379
+19.45=917.65
+15.30
+13.75

חזית דרומית ק.מ. 1:100

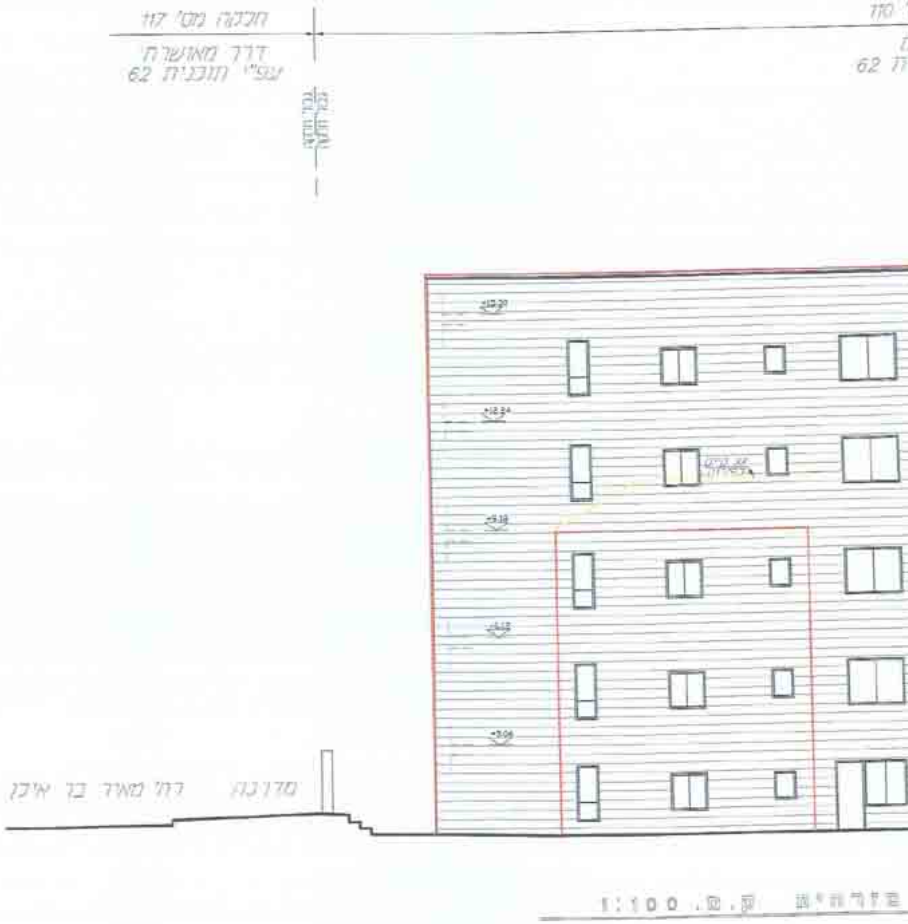
חלקה מס' 117
דרך מאושרת
עפ"י תוכנית 62
110 '
62 ת
רח' מאיר בר אילן
מדרגות

מזרחית ק.מ. 1:100

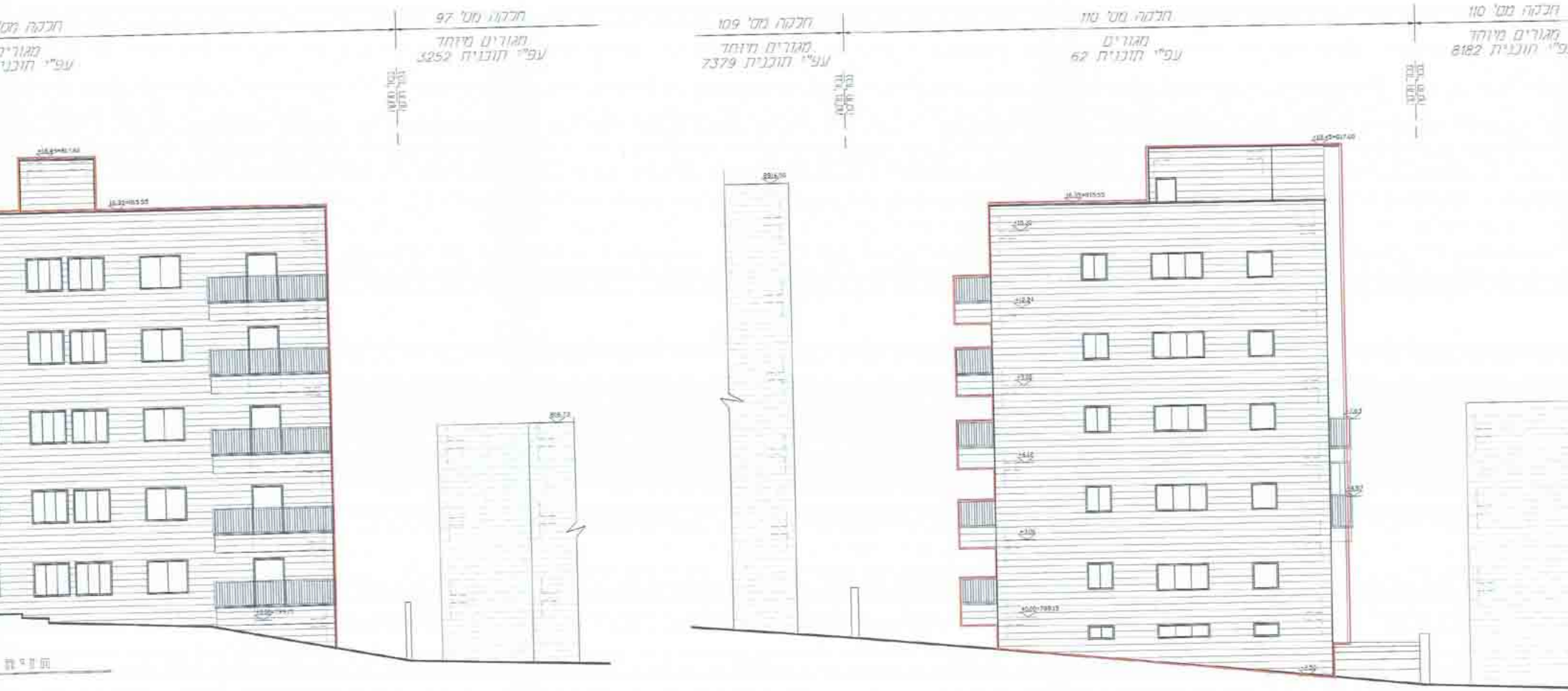

חלקה מס'
מגורי
עפ"י תוכני
חלקה מס' 97
מגורים מיוחד
עפ"י תוכנית 3252
חלקה מס' 109
מגורים מיוחד
עפ"י תוכנית 7379
חלקה מס' 111
מגורים
עפ"י תוכנית 62
חלקה מס' 110
מגורים מיוחד
עפ"י תוכנית 8182
חזית

חזית צפונית ק.מ. 1:100

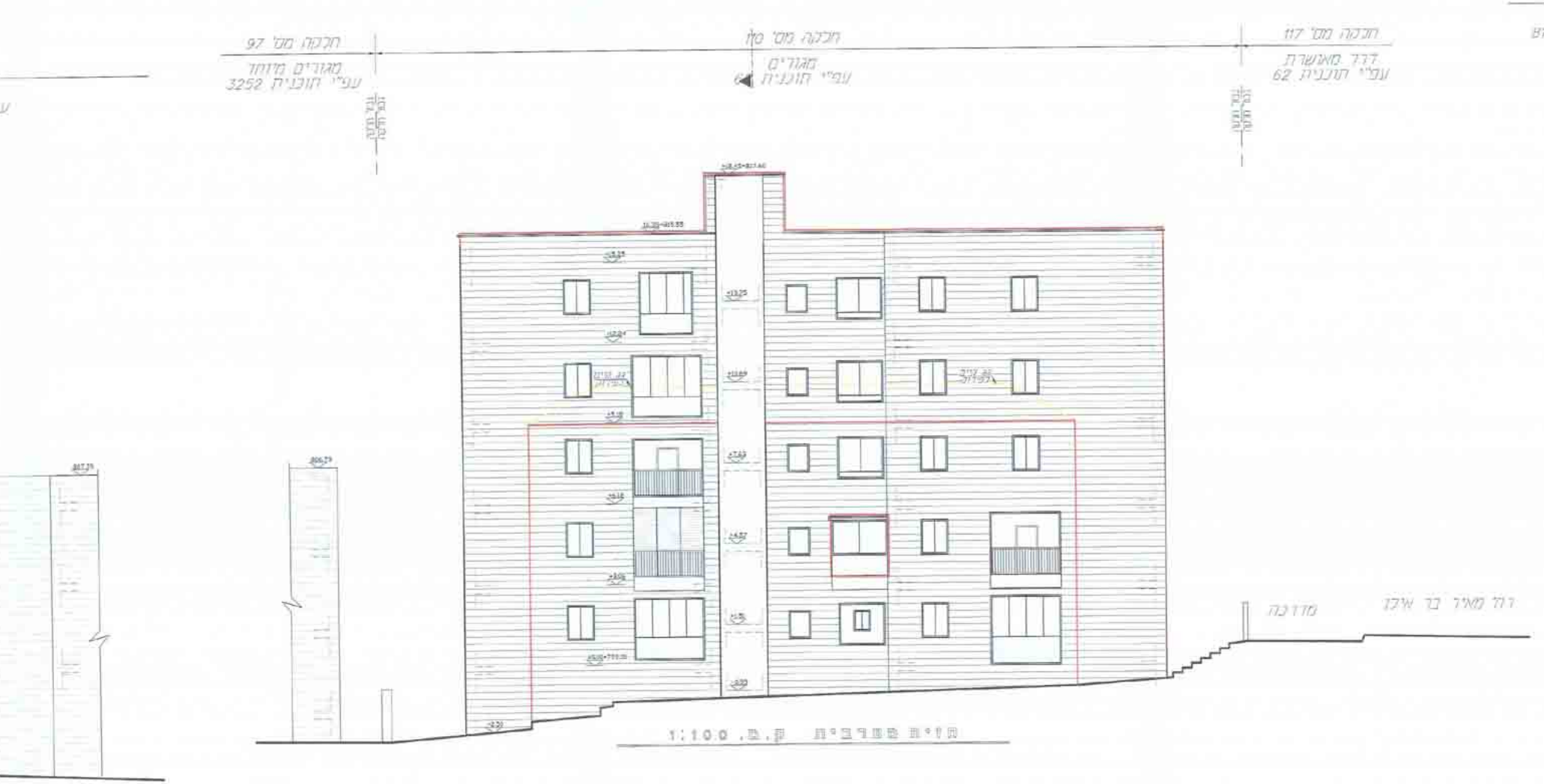
חלקה מס' 97
מגורים מיוחד
עפ"י תוכנית 3252
חלקה מס' סין
מגורים
עפ"י תוכנית 64
חלקה מס' 117
דרך מאושרת
עפ"י תוכנית 62
+18.45=817.40
16.25=815.55
+13.25
מדרכה
דרך מאיר בר אילן

חזית מערבית ק.מ. 1:100

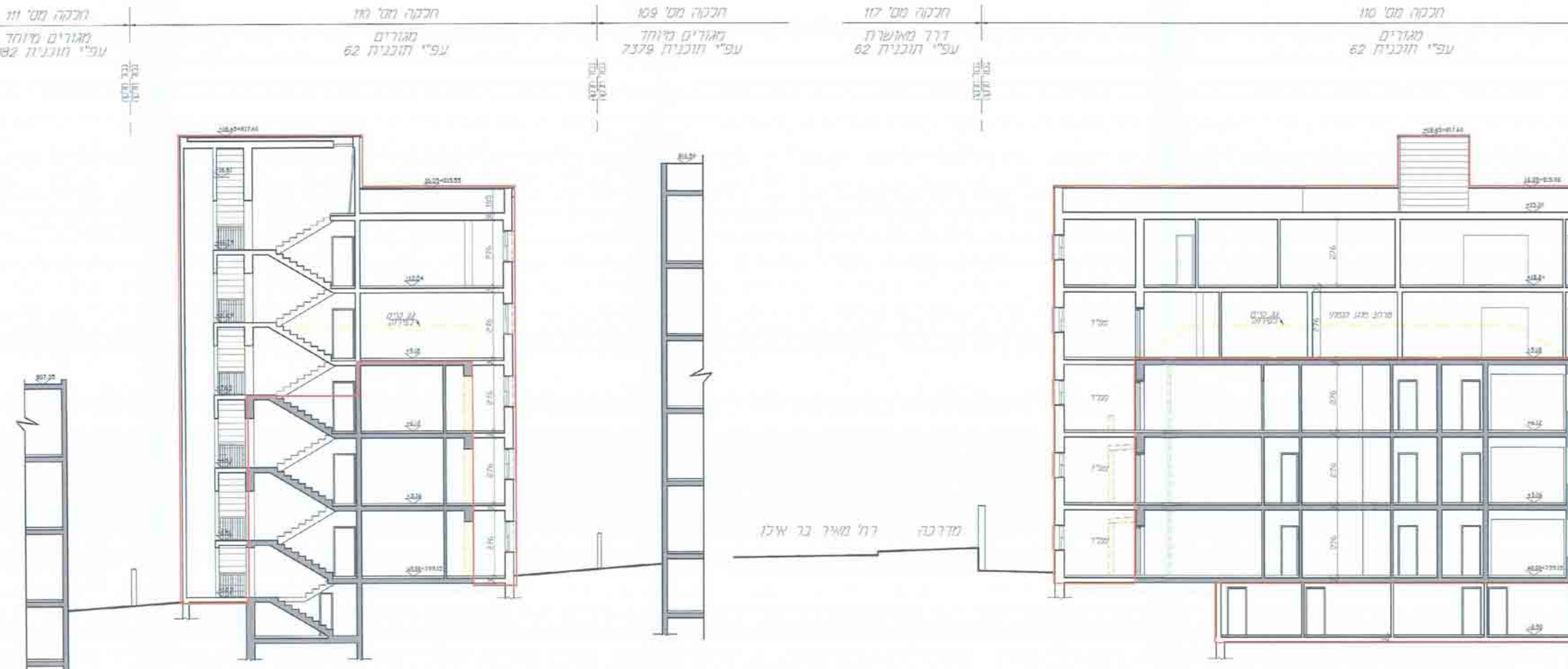
חלקה מס' 111
מגורים מיוחד
עפ"י תוכנית 182
חלקה מס' 110
מגורים
עפ"י תוכנית 62
חלקה מס' 109
מגורים מיוחד
עפ"י תוכנית 7379
חלקה מס' 117
דרך מאושרת
עפ"י תוכנית 62
חלקה מס' 110
מגורים
עפ"י תוכנית 62
רח' מאיר בר אילן
מדרכה
276
ממ"ד

חתך ב'ב' ק.מ. 1:100

חתך א'א' ק.מ. 1:100

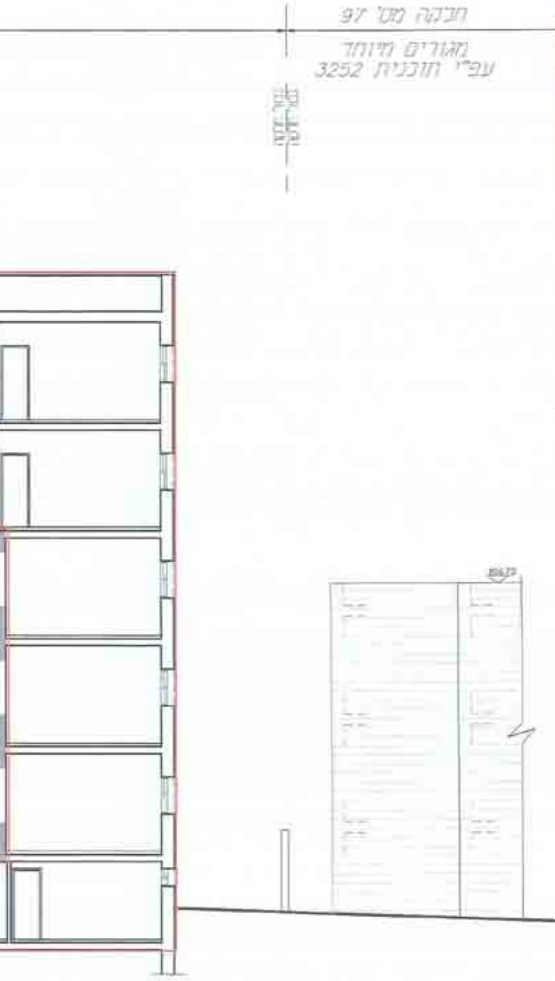
חלקה מס' 97
מגורים מיוחד
עפ"י תוכנית 3252

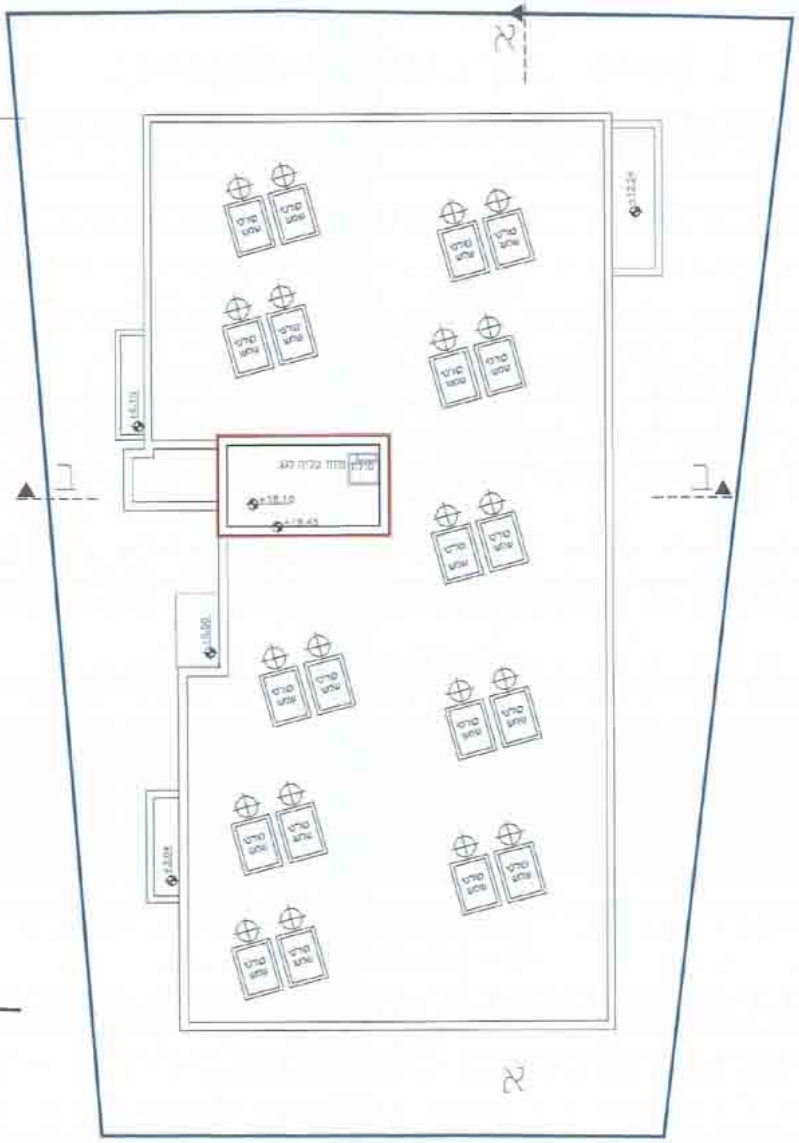

תכנית גג ק.מ. 1:100

מפלס: +18.10=817.25, +19.10=818.25

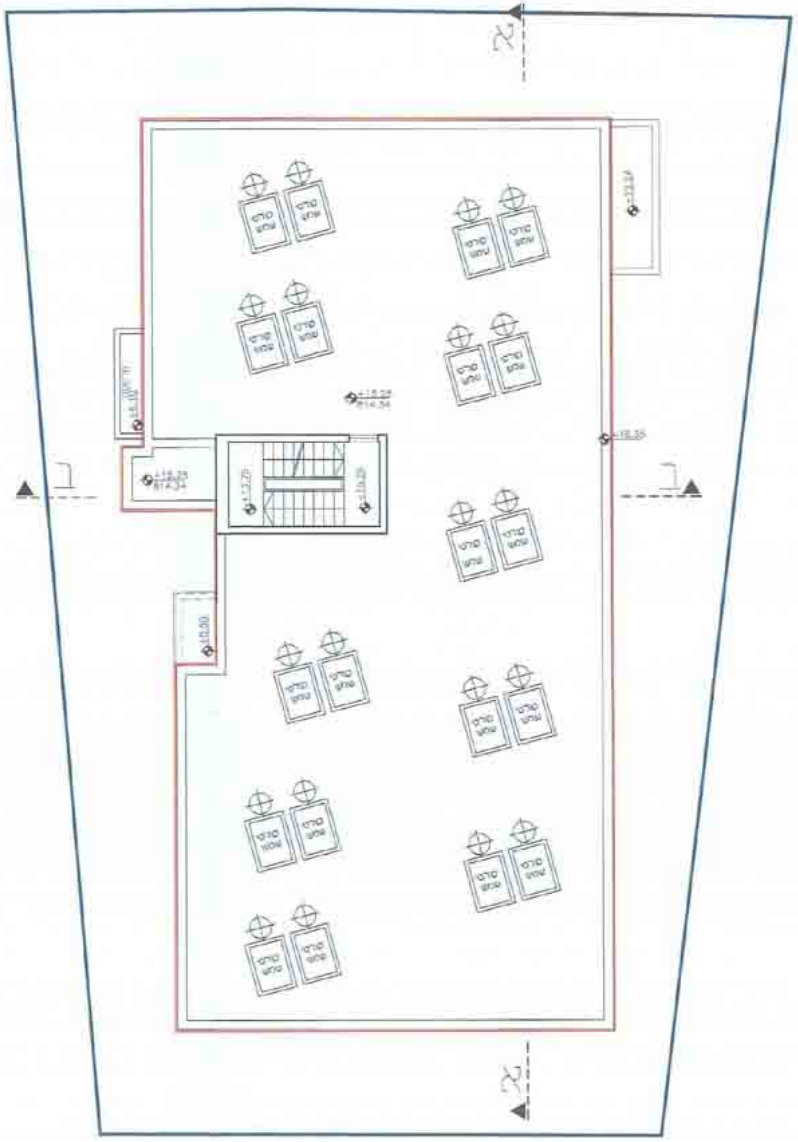

תכנית עליית גג ק.מ. 1:100

מפלס: +15.30=814.45

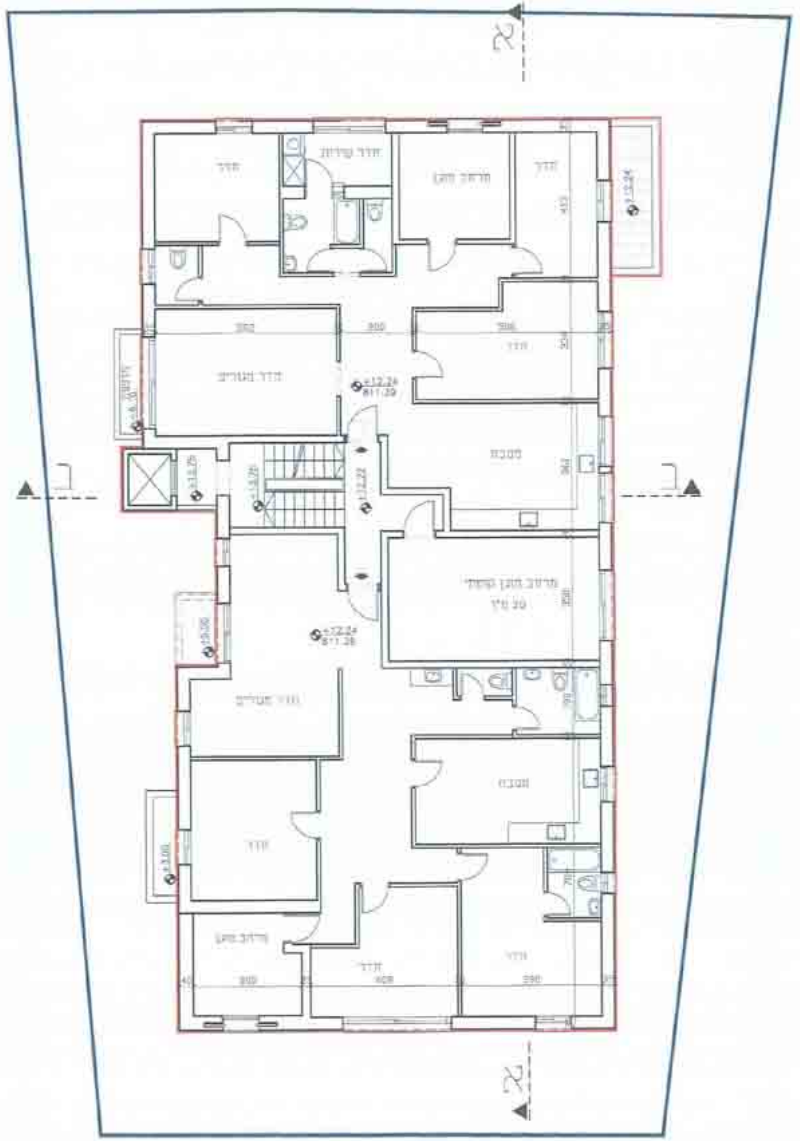
א
ב
חדר
חדר שירות
מרחב מוגן
חדר מגורים
מטבח
מרחב מוגן קומתי
10 מ"ר
+12.24
811.39
צפון

תכנית קומה רביעית ק.מ. 1:100

מפלס: +12.24=811.39

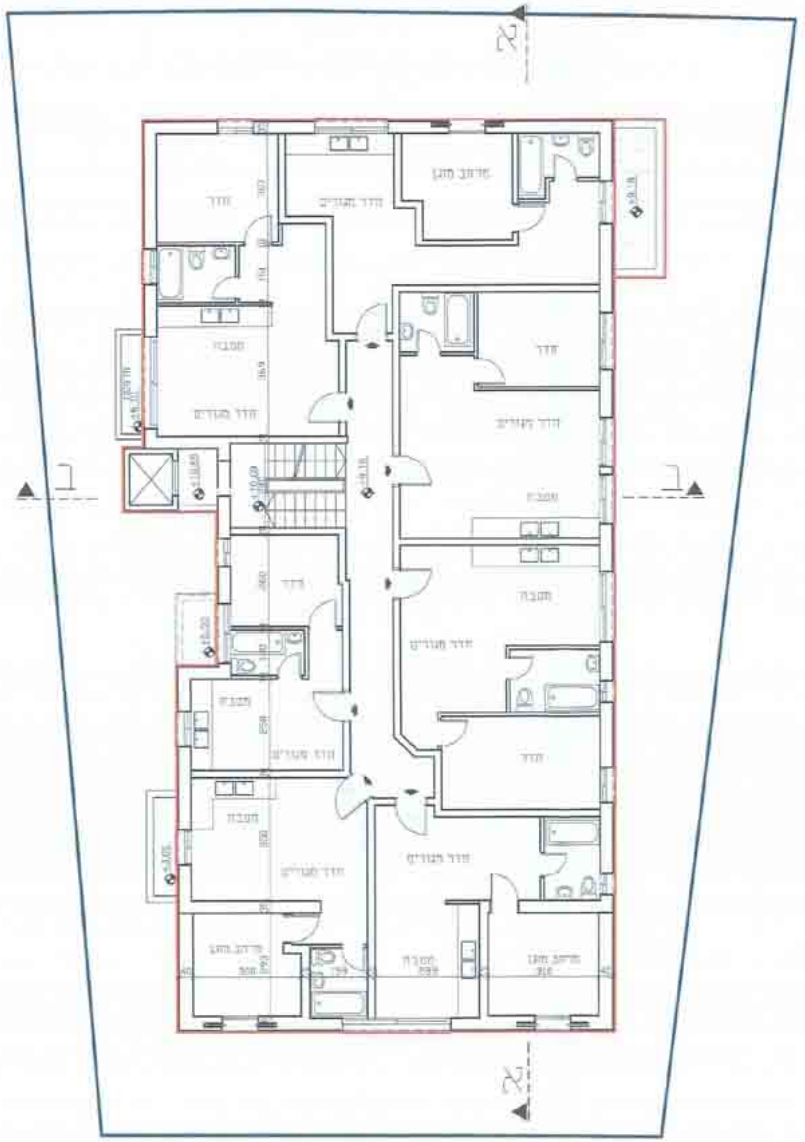
א
ב
חדר
חדר מגורים
מרחב מוגן
מטבח
+9.18
צפון

תכנית קומה שלישית ק.מ. 1:100

מפלס: +9.18=808.33

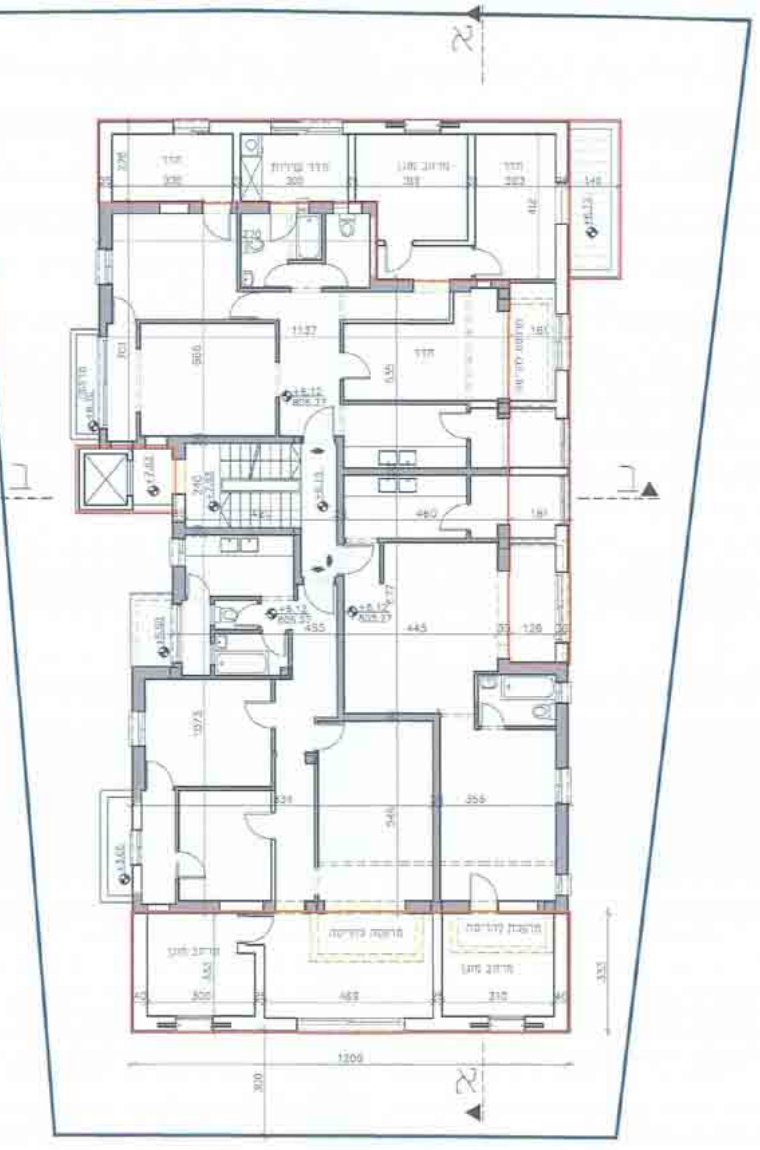
א
ב
חדר
חדר שירות
מרחב מוגן
1209
1137
445
455
355
834
1073
300

תכנית קומה שניה ק.מ. 1:100
מפלס: +6.12=805.27

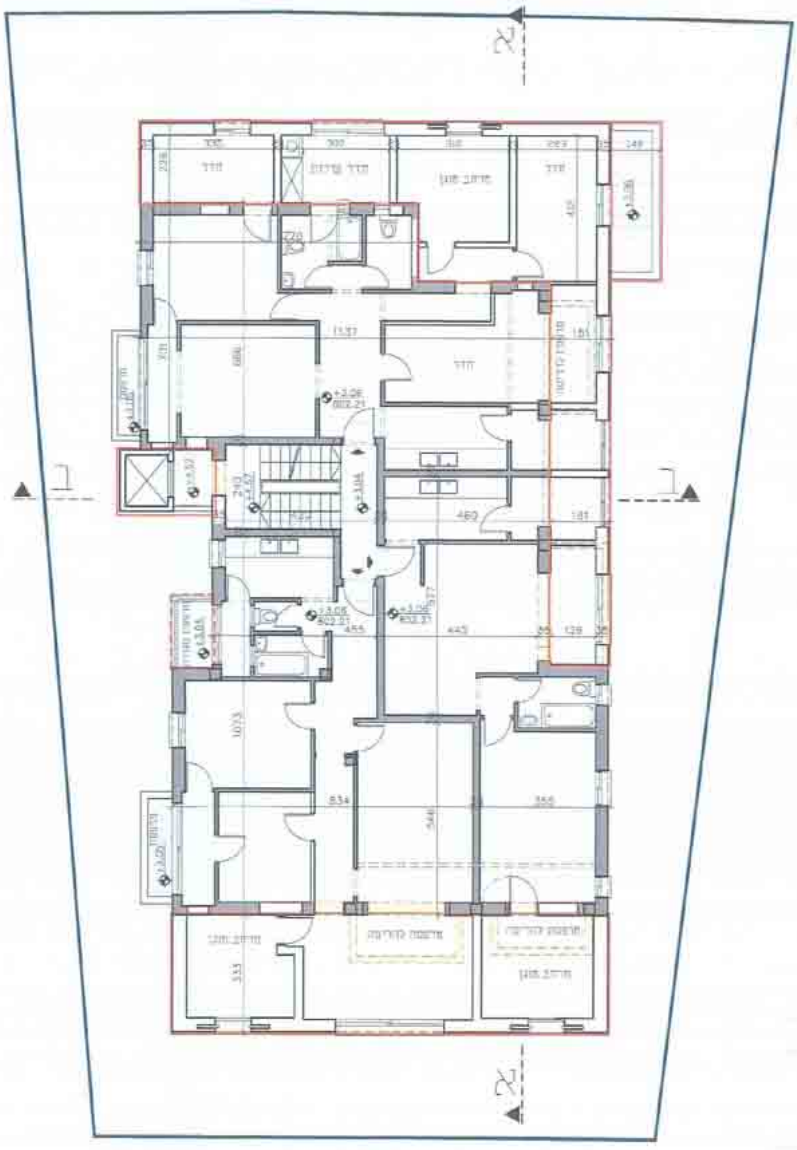
א
ב
חדר
חדר שירות
מרחב מוגן
1137
445
455
355
834
1073
+3.06
802.21

תכנית קומה ראשונה ק.מ. 1:100
מפלס: +3.06=802.21

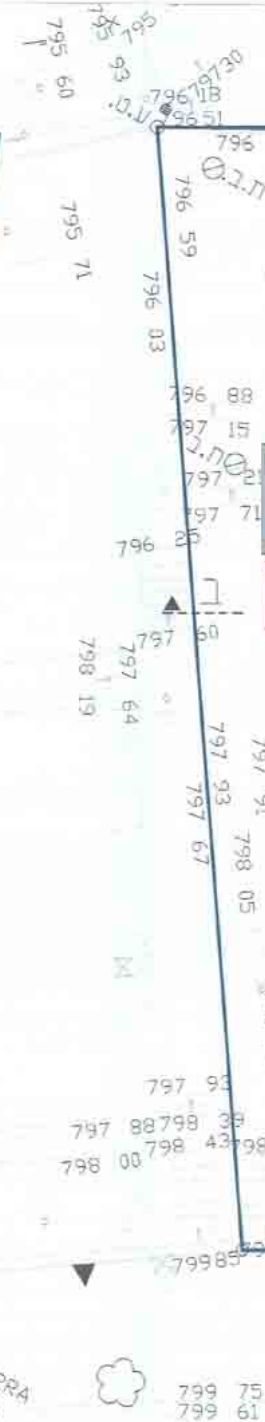
795 60
795 93
795 71
796 59
796 03
796 88
797 15
797 93
797 88
798 00
798 19
797 64
797 67
798 05
799 75
799 61
5932RA

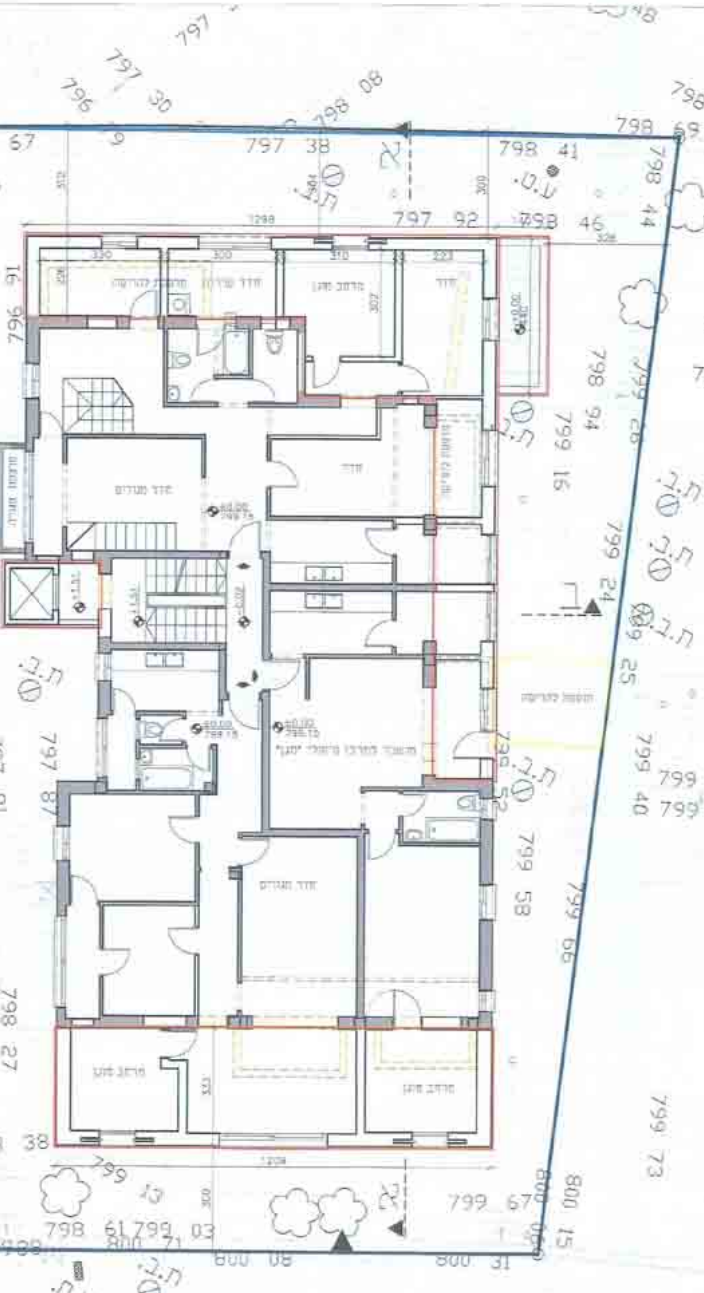
הרב מאיר בר אילן

[illegible]

תנוחת קומת קרקע ק.מ. 1:100

מפלס: ±0.00 = 799.15

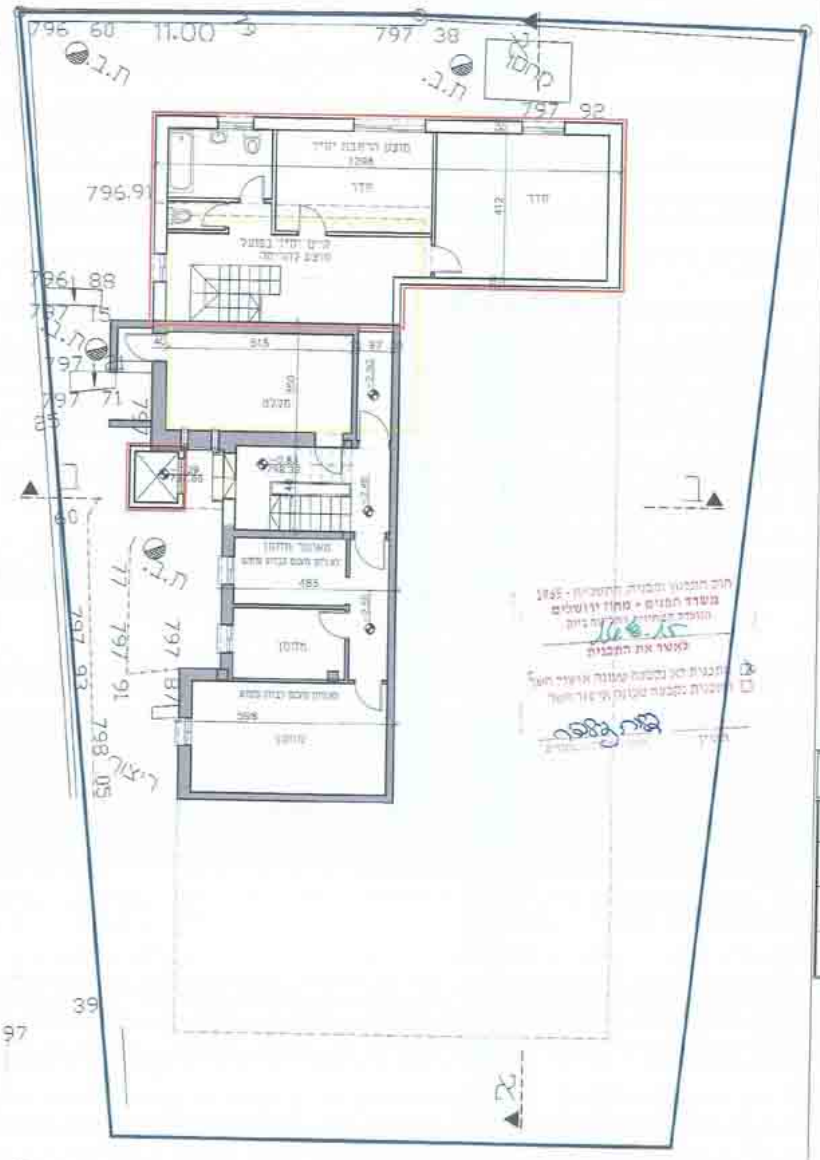

חוק התכנון והבניה התשכ"ה - 1965
משרד הפנים - מחוז ירושלים
הוועדה המחוזית לתכנון ובניה
16.8.15
לאשר את התכנית
☒ תכנית זו נקבעה טעונה אישור השר
☐ התכנית נקבעה שאינה טעונה אישור השר

תנוחת קומת מרתף ק.מ. 1:100

מפלס: -2.50=796.65

[illegible] 36 [illegible]

תכנית מס' 12393א'

נספח מס' 1
תכנית בינוי ופיתוח
קנ"מ 1:100

משרד הפנים
לשכת התכנון המחוזית
22.10.2015
נתקבל
תיק מס':

מקרא:

קיר מאושר	▬
הריסה	▬
תוספת בניה	▬
גבול מגרש	▬
מספר יחיד	1

טבלת שטחים - רח' ירמיהו 12

סה"כ שטחים מאושרים עפ"י היתר	534
סה"כ שטחים מאושרים עפ"י תב"ע	534
סה"כ שטחים בפועל	570
סה"כ שטחים ללא היתר	כ- 35

המתכנן: אדריכלית אורית שוחט
ת. ז. 0245288044
כתובת: רחוב' ברון יוזקב 10
טל. 02-5003469

אורית שוחט - אדריכלית
מ.ר. 00103729
15/10/15

תאריך עדכון- 14/10/2015