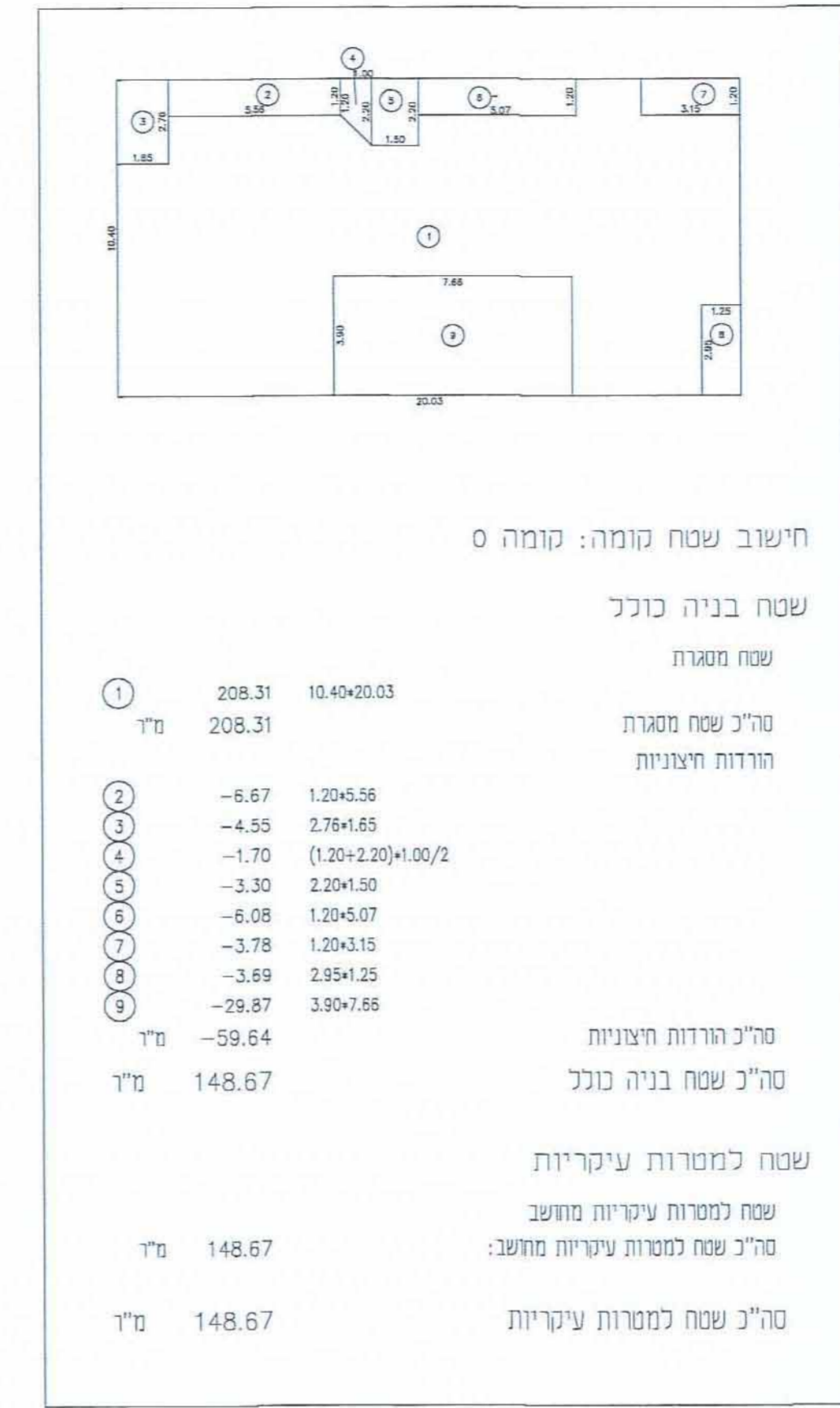



תכנית מס' 101-0228981

תוספות בנייה וזכויות בניה
ברחוב המתנחלים בהר, רמת מוצא, ירושלים
נספח מס' 2

נספח חישוב שטחים

קנה מידה: 1:200



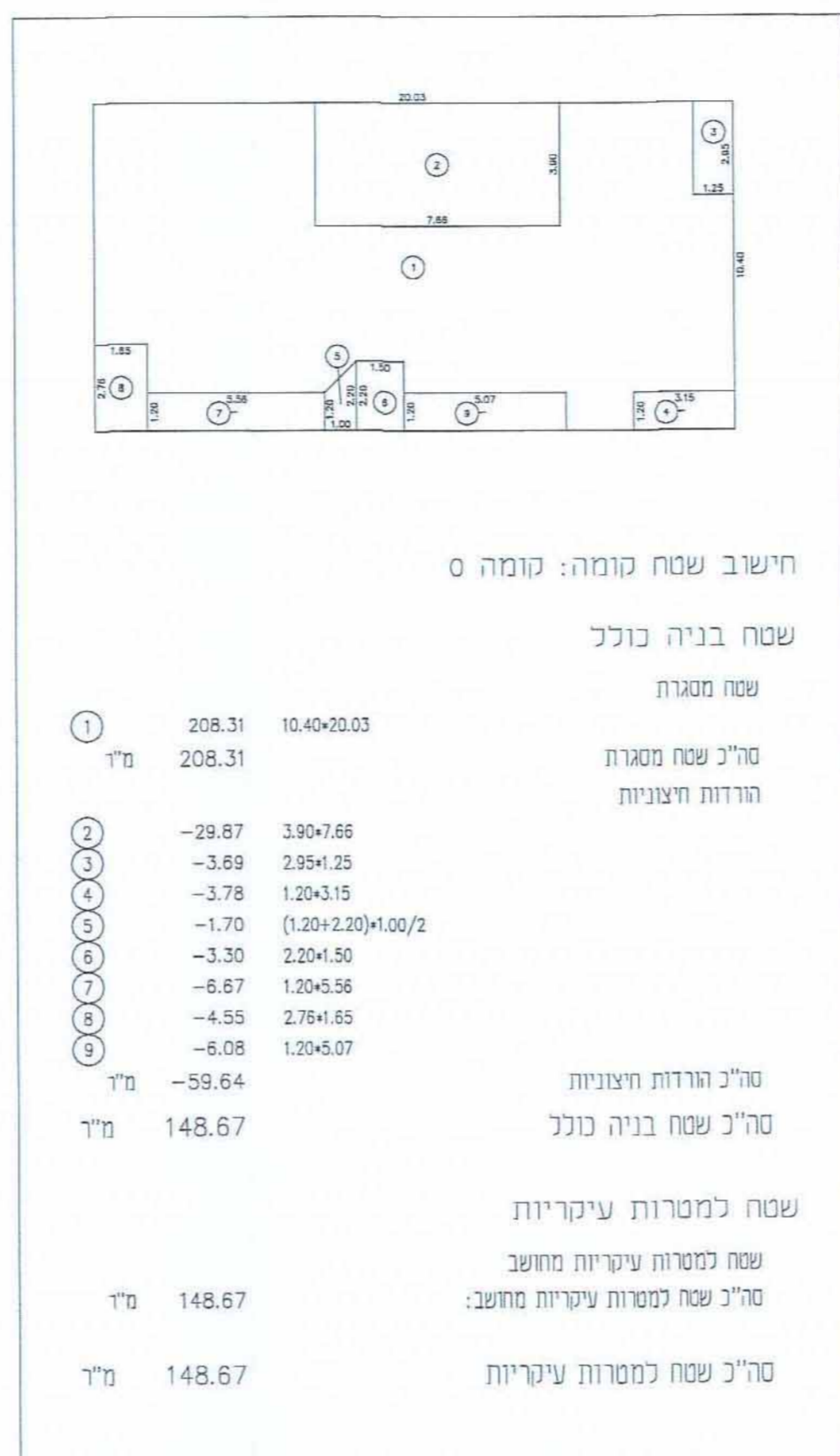
1:200

חלקה 87 מפלס 0



1:200

חלקה 87 מפלס 1-1 קנ"מ



1:200

חלקה 88 מפלס 0



חלקה 88 מפלס 1-1

מס' תא שטח	מפנסים	שטחי בניה מאושרים על פי תכנית מס' 8507			שטחי בניה מאושרים על פי תכנית מס' 228981		
		שטחים עיקריים	שטחים חלקי	סה"כ	שטחים עיקריים	שטחים חלקי	סה"כ
1	200	200	119.83	148.67	200	119.83	148.67
		200	119.83	148.67	200	119.83	148.67
2	200	200	119.83	148.67	200	119.83	148.67
		200	119.83	148.67	200	119.83	148.67