

חיישוב שטחים

מס' 101-0138263

"הקמת מגדל בן 19 קומות בהר חוצבים, ירושלים"

נספח לתכנית גליון 1 מתוך 1

תחולה מנחה

תיאור תאריך עריכת הנספח חיישוב שטחים 02/03/2015

רשימת חדרים

תכנית 1:1000

שמות רחובות

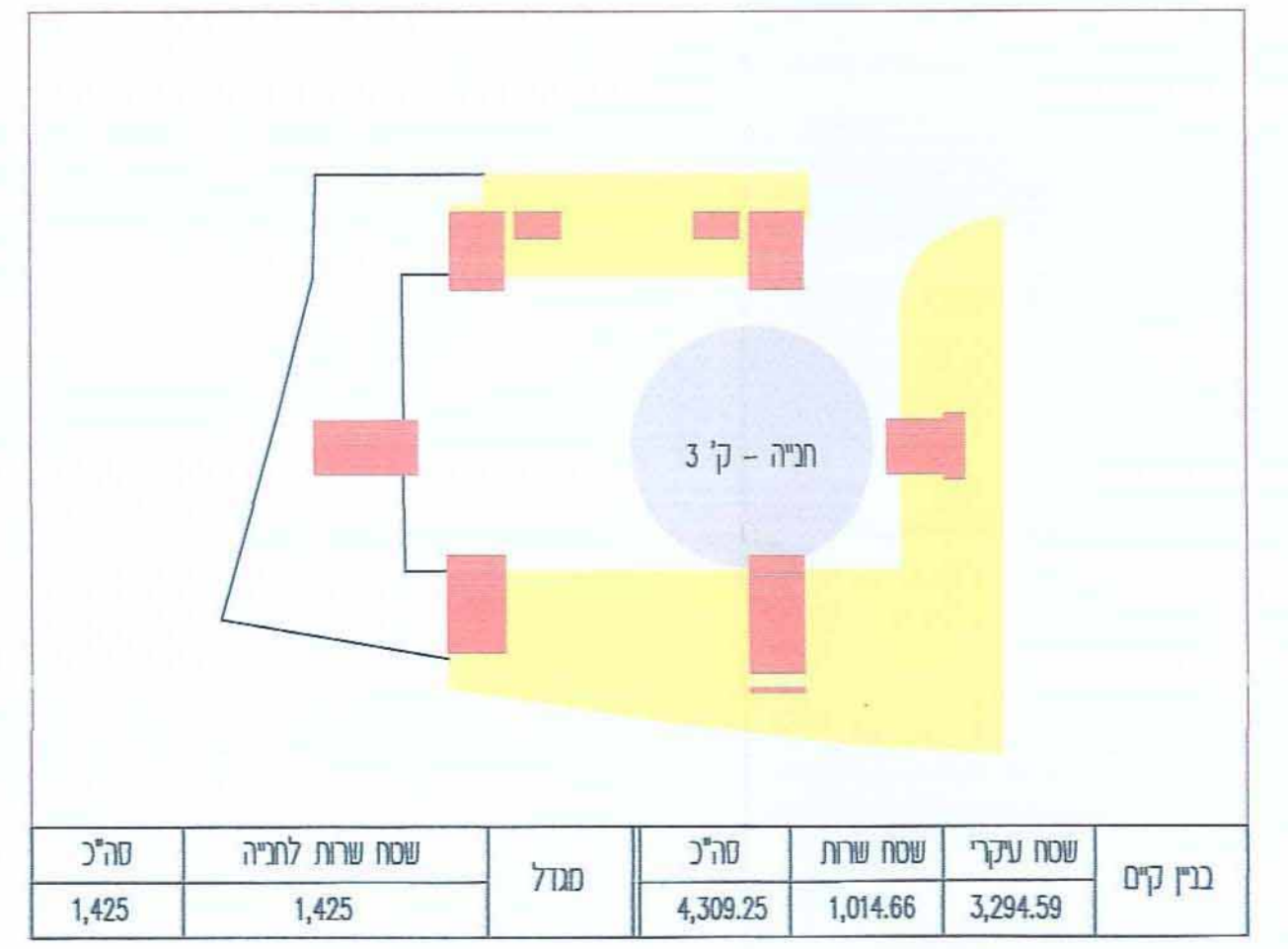
עורך הנספח שם: יוסי טיון תאריך: יוני 2015

מקרא:
 שטח שרות
 תניה
 שטח עקרי

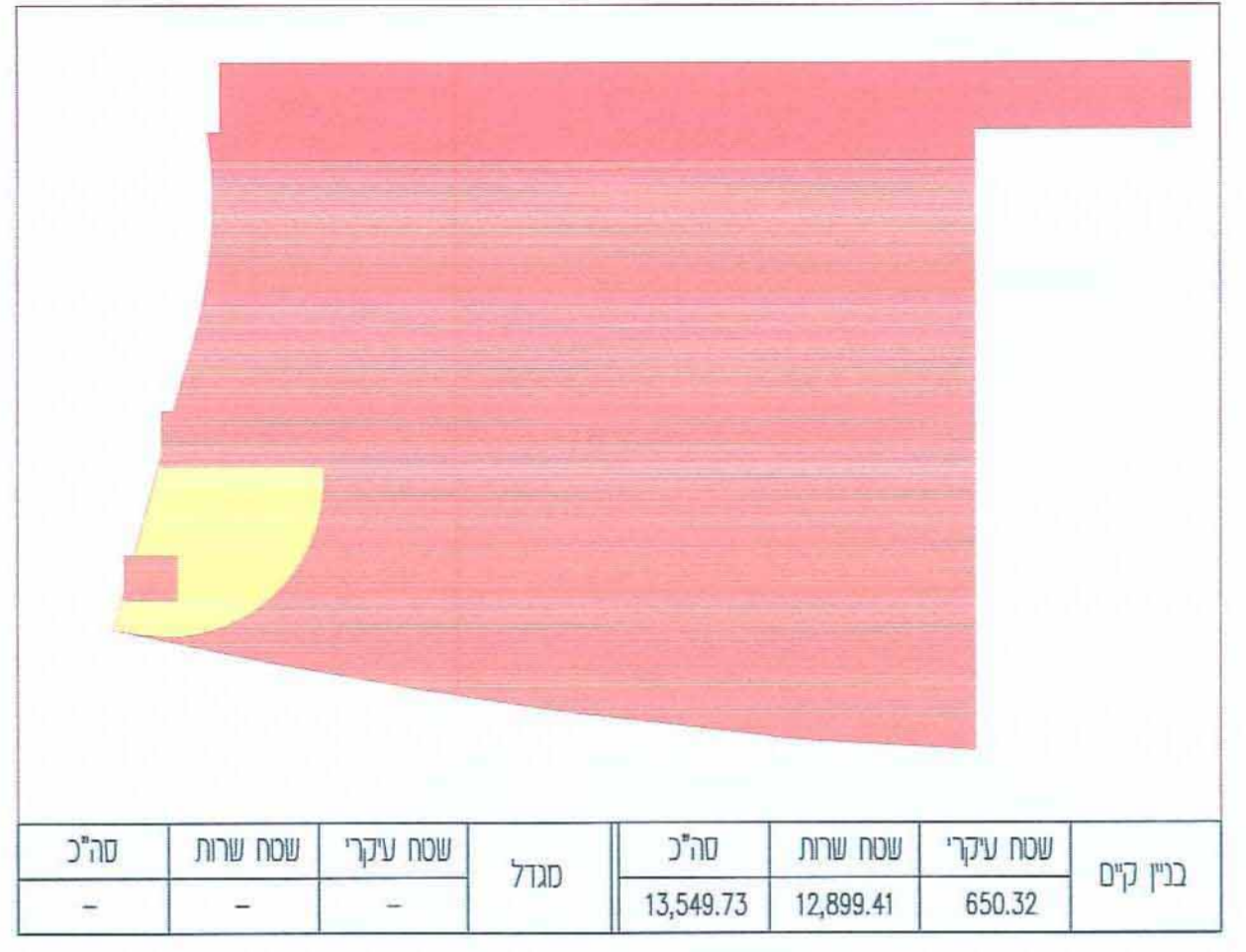
מינהל התכנון
 הועדה המחוזית - מרחו ירושלים
 08-11-2015
 נ ת ק ב ל

סל"כ	שטח עקרי	שטח שרות	סל"כ	שטח עקרי	שטח שרות
-	-	0.00	12,899.41	650.32	0.00
-	-	+4.00	7,584.12	3,089.52	+4.00
320	-	+8.00	3,136.23	4,899.59	+8.00
1,425	+12.00		1,535.93	5,269.47	+12.00
1,425	+15.00		972.11	5,162.98	+15.00
1,425	+18.00		1,014.66	3,294.59	+20.00
1,425	+21.00		943.67	1,593.75	+24.00
1,425	+24.00		279.14	-	+28.00
300	1000	+27.00			
300	1000	+31.00			
300	1000	+35.00			
300	1000	+39.00			
300	1000	+43.00			
300	1000	+47.00			
300	1000	+51.00			
300	1000	+55.00			
300	1000	+59.00			
300	1000	+63.00			
300	1000	+67.00			
300	1000	+71.00			
300	1000	+75.00			
300	1000	+79.00			
300	-	+83.00			
11,945	14,000	סל"כ	28,365.27	23,960.22	סל"כ
סל"כ	שרות	עקרי	סל"כ	שרות	עקרי
78,271	40,311	37,960			

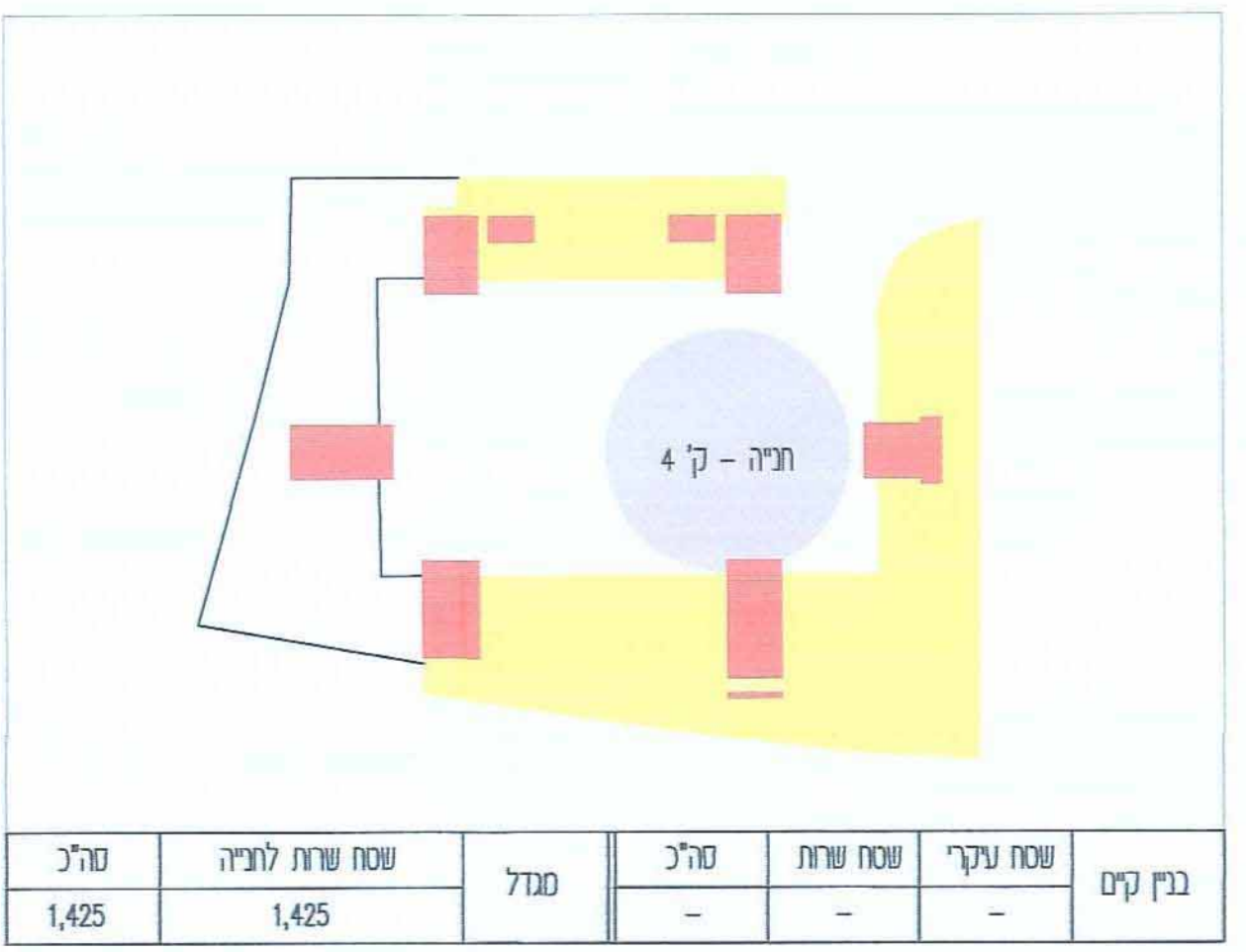
תוכנית מפלס +20.00 - +711.00 - קנ"מ 1:1000



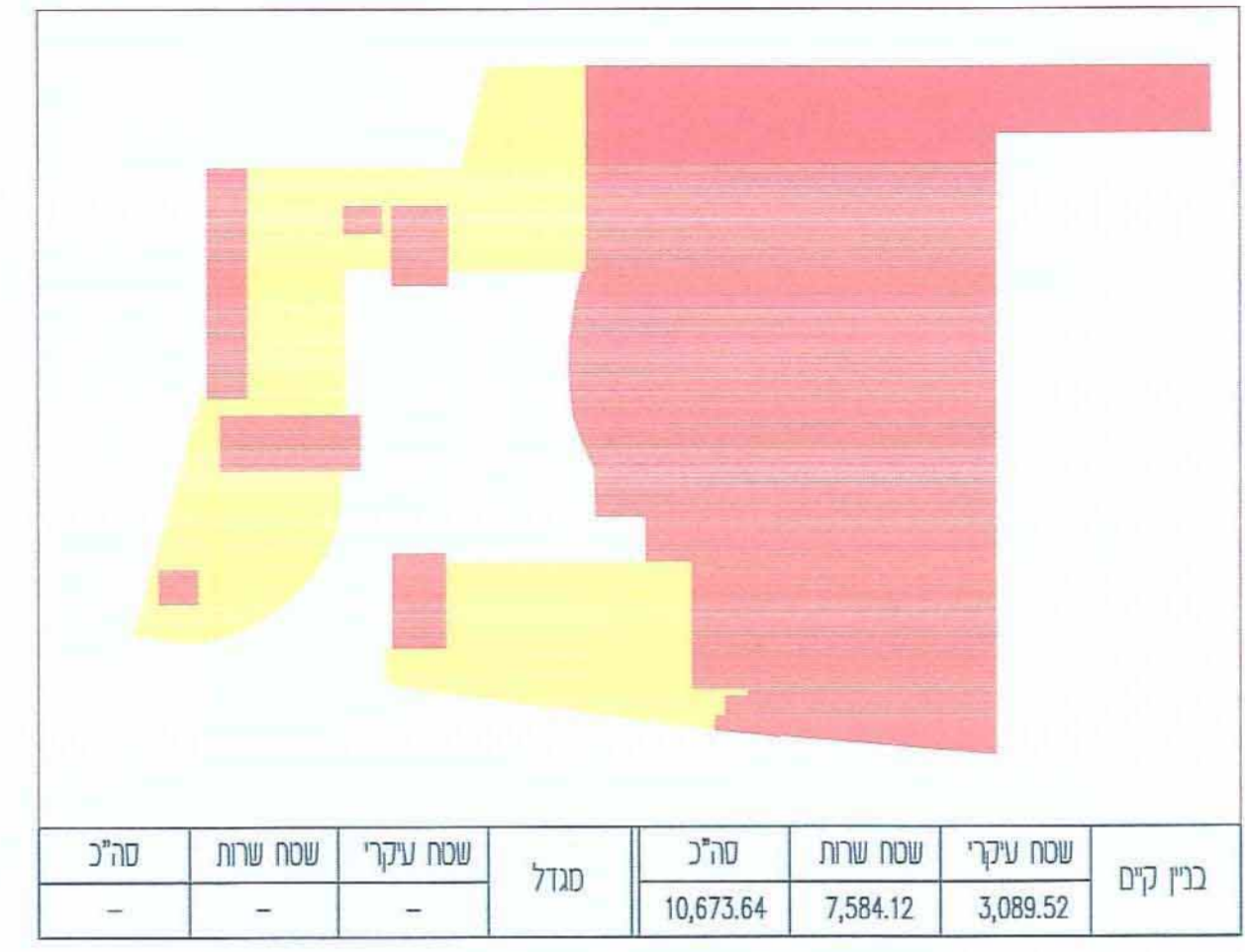
תוכנית מפלס +0.00 - +691.00



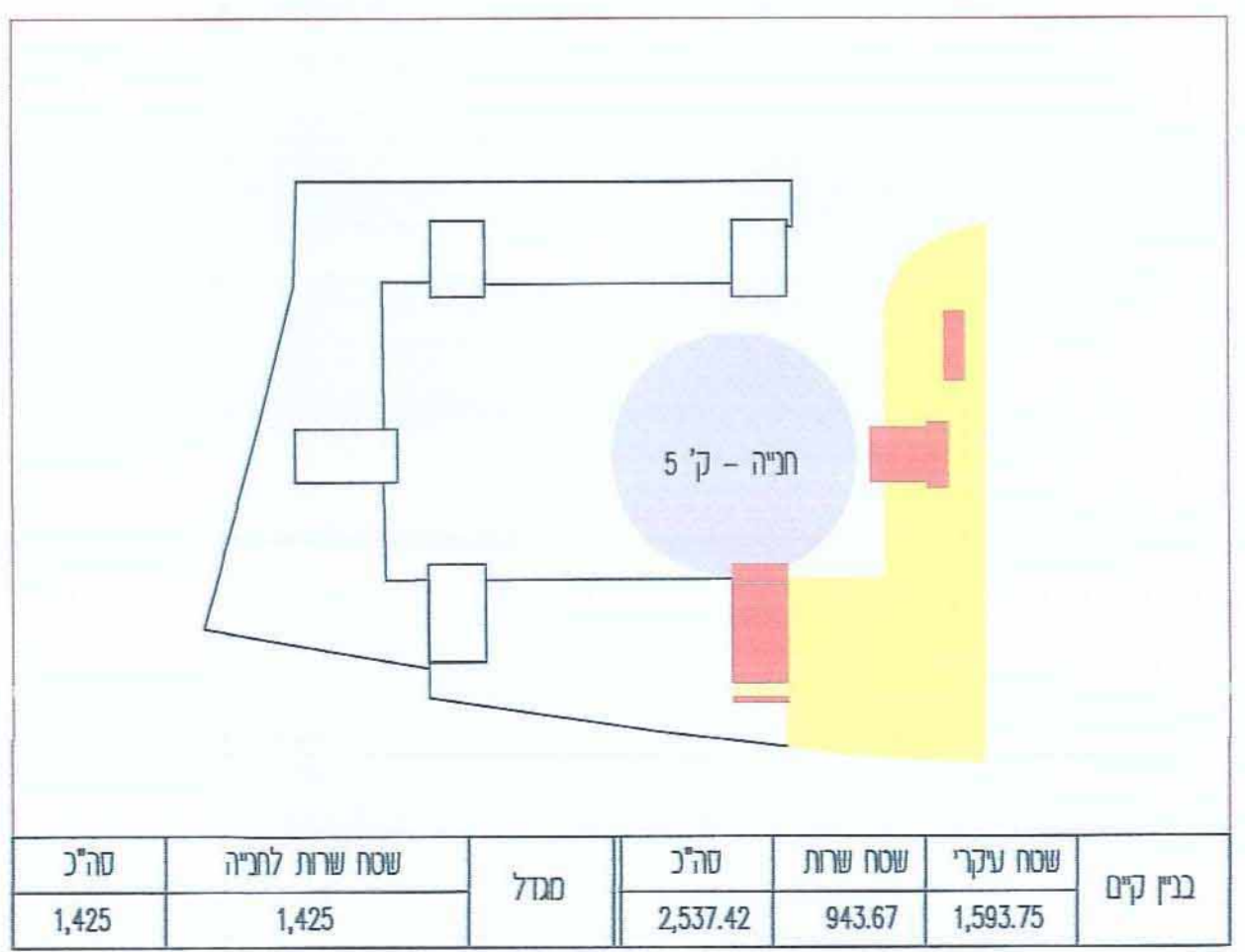
תוכנית מפלס +21.00 - +712.00



תוכנית מפלס +4.00 - +695.00



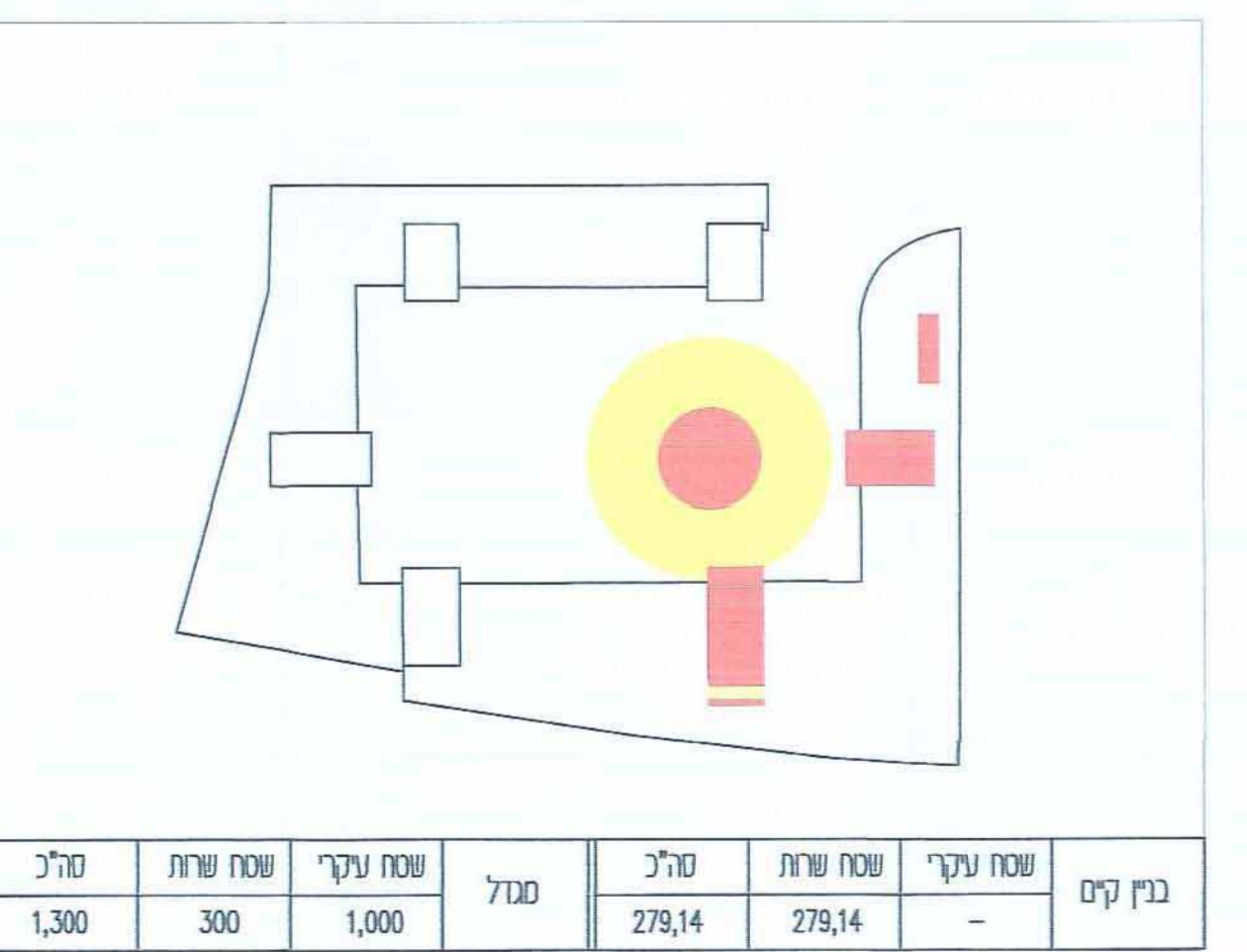
תוכנית מפלס +24.00 - +715.00



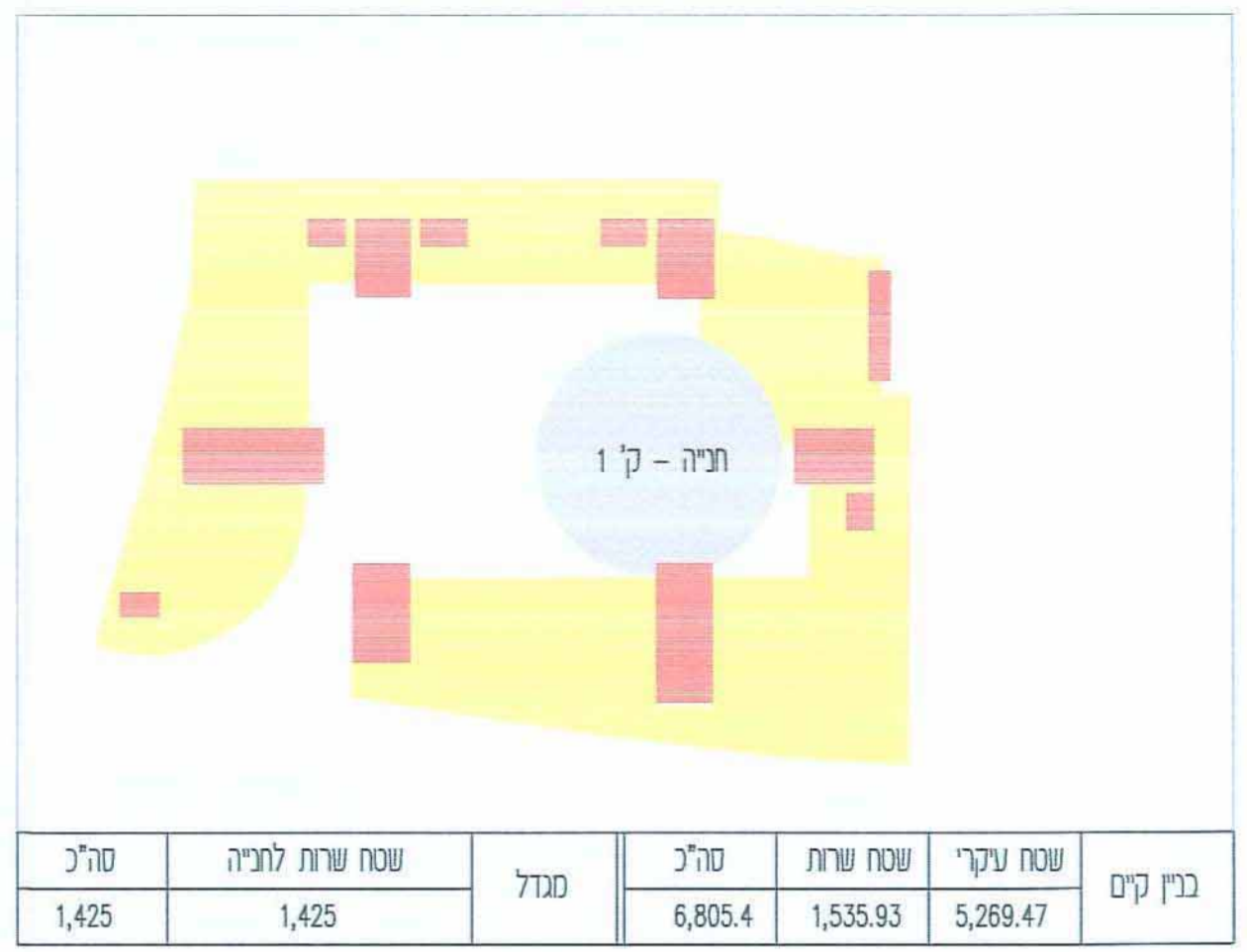
תוכנית מפלס +8.00 - +699.00



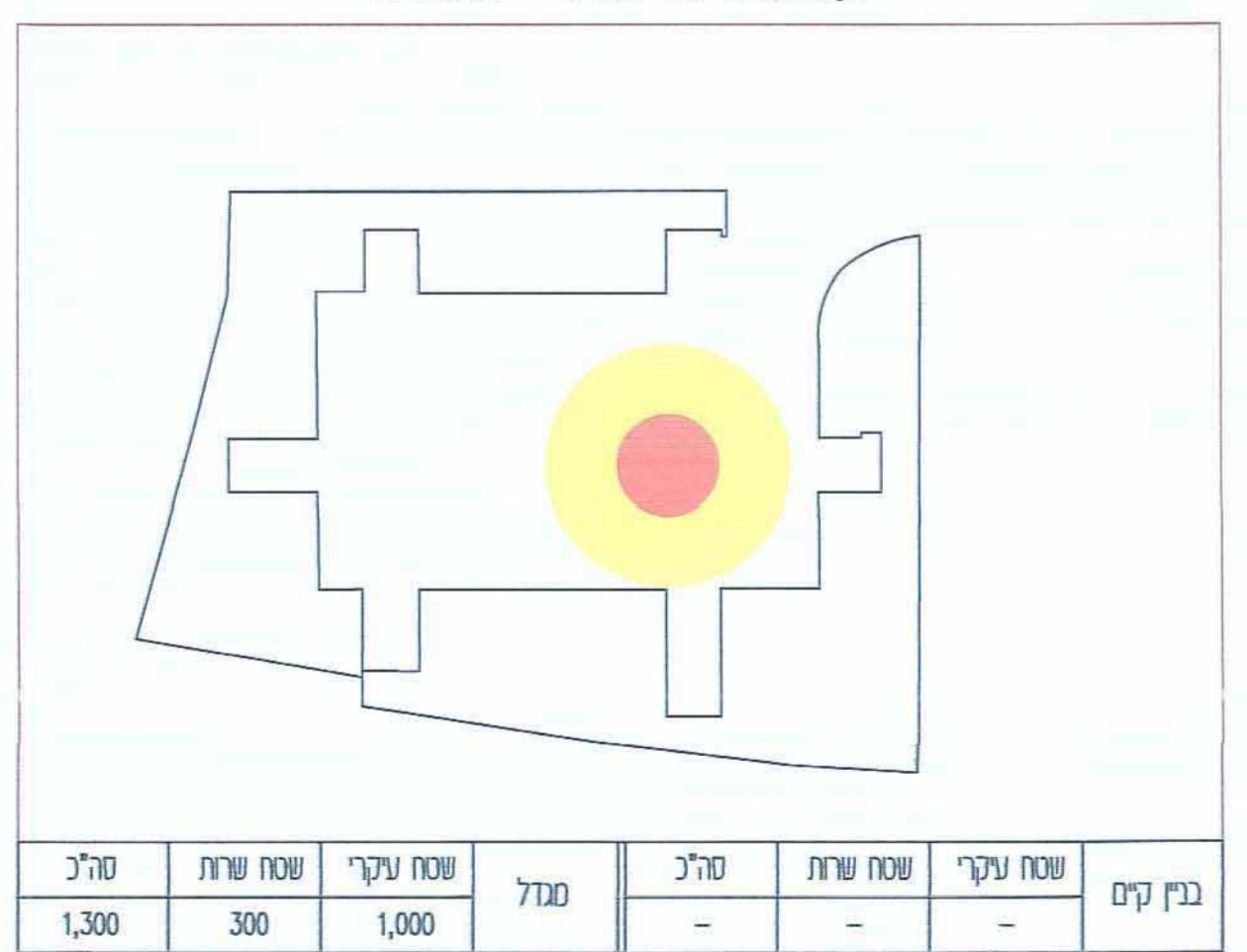
תוכנית מפלס +28.00 - +719.00



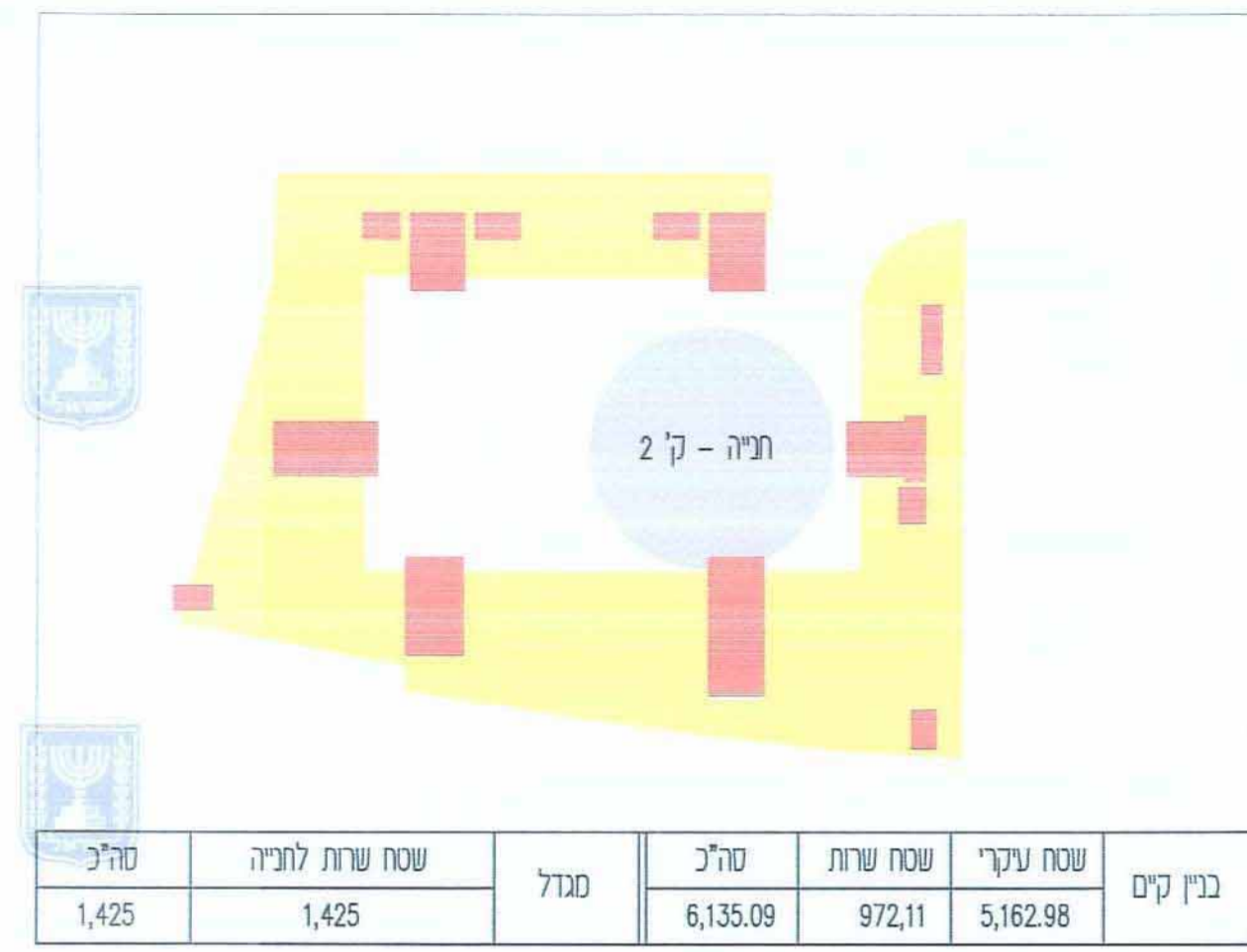
תוכנית מפלס +12.00 - +703.00



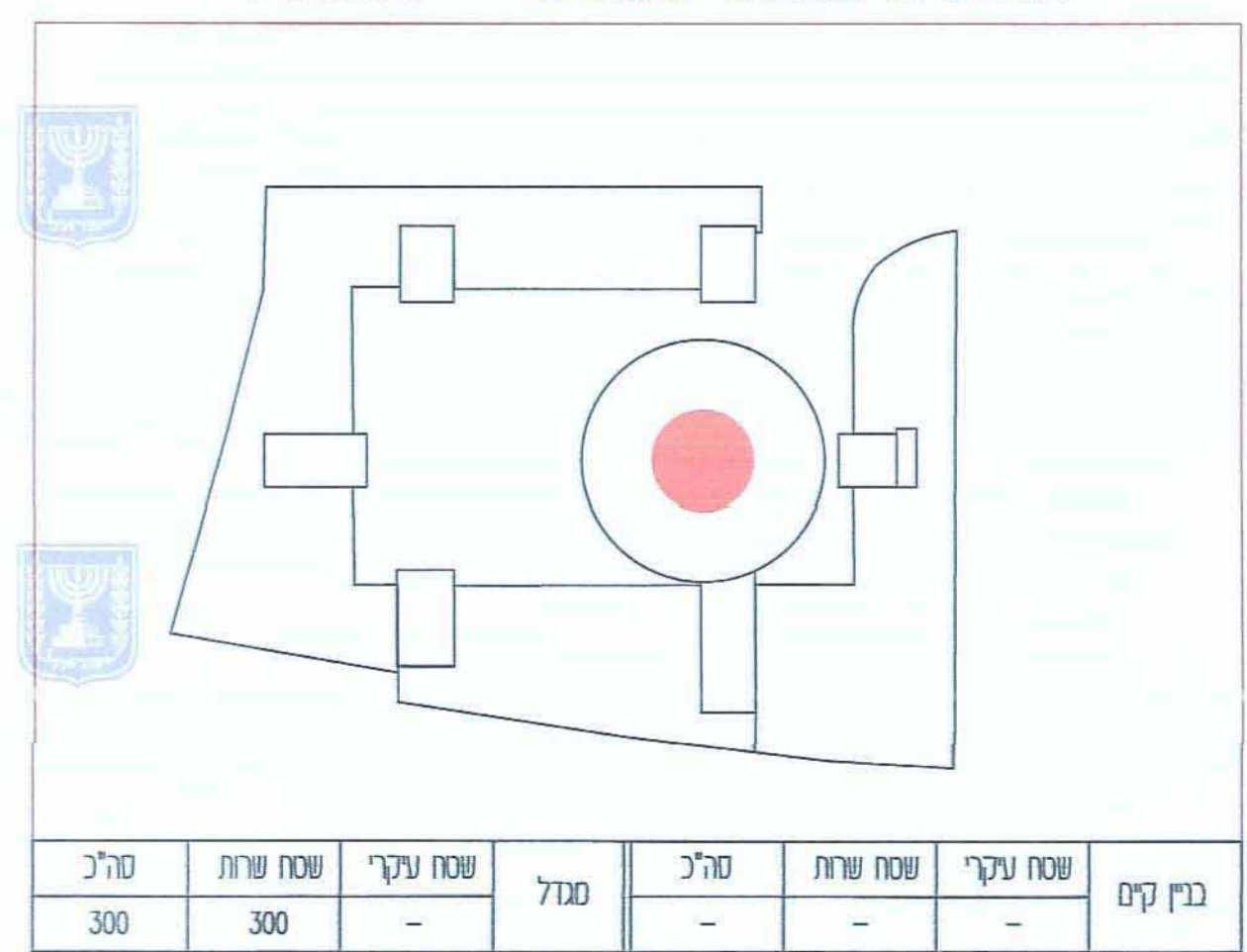
קומת טיפוסי מגדל



תוכנית מפלס +16.00 - +707.00



תוכנית מפלס +95.00 - +786.00



מינהל התכנון - מרחו ירושלים
 חוק התכנון והבנייה, תשכ"ה - 1965
 אישור תכנית מס'
 הועדה המחוזית לתכנון ולבניה החליטה
 ביום 24.03.15 לאשר את התכנית
 והכנית נקבעה סעיף אישור שר
 מינהל התכנון יגיד על כניסת התכנית לתוקף