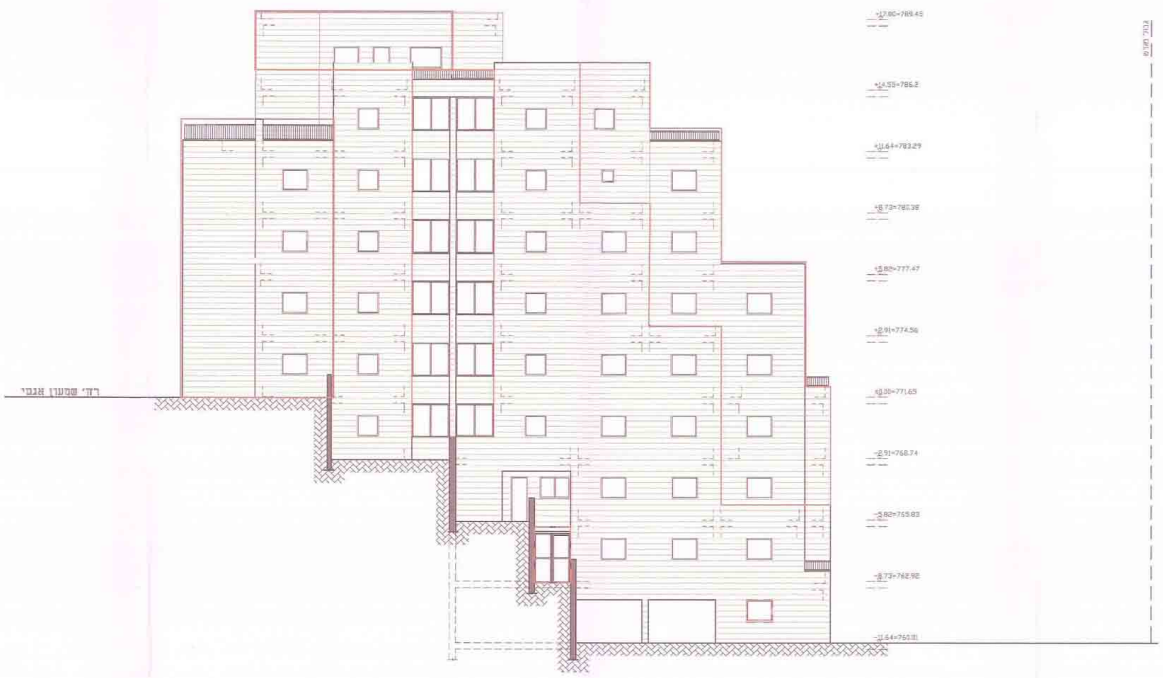
+17.80=789.45
+14.55=786.2
+11.64=783.29
+8.73=780.38
+5.82=777.47
+2.91=774.56
±0.00=771.65
-2.91=768.74
-5.82=765.83
-8.73=762.92
-11.64=760.01
גבול מגרש
רח' שמעון אגסי

**חזית דרומית מזרחית**
קנ"מ 1:100

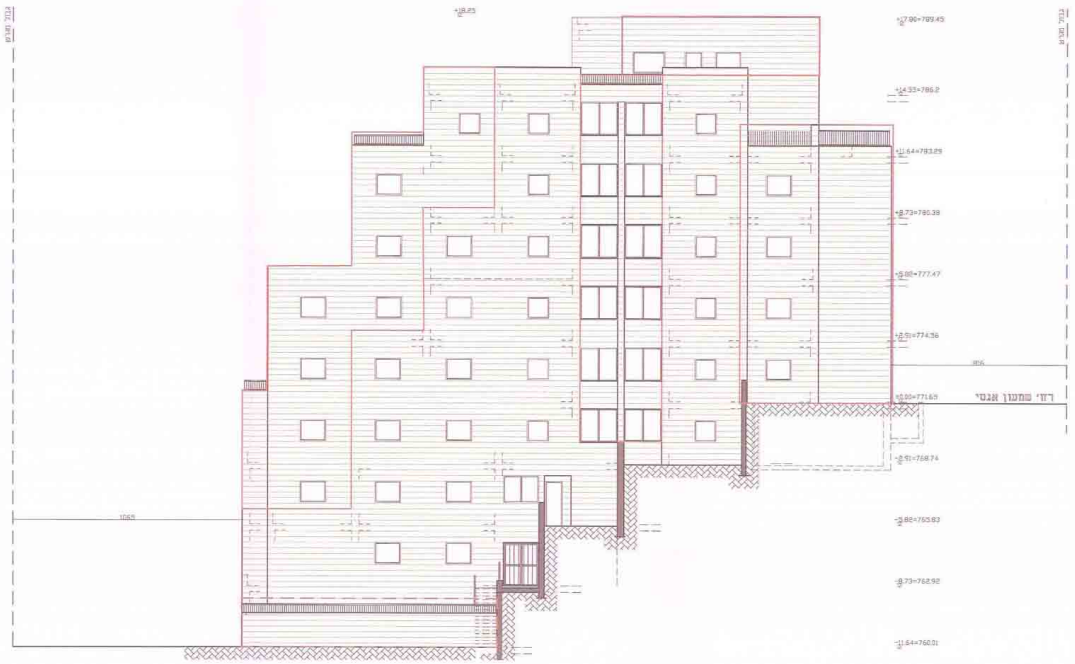
+18.25
+17.80=789.45
+14.55=786.2
+11.64=783.29
+8.73=780.38
+5.82=777.47
+2.91=774.56
±0.00=771.65
-2.91=768.74
-5.82=765.83
-8.73=762.92
-11.64=760.01
גבול מגרש
1065
רח' שמעון אגסי

**חזית צפונית מערבית**
קנ"מ 1:100

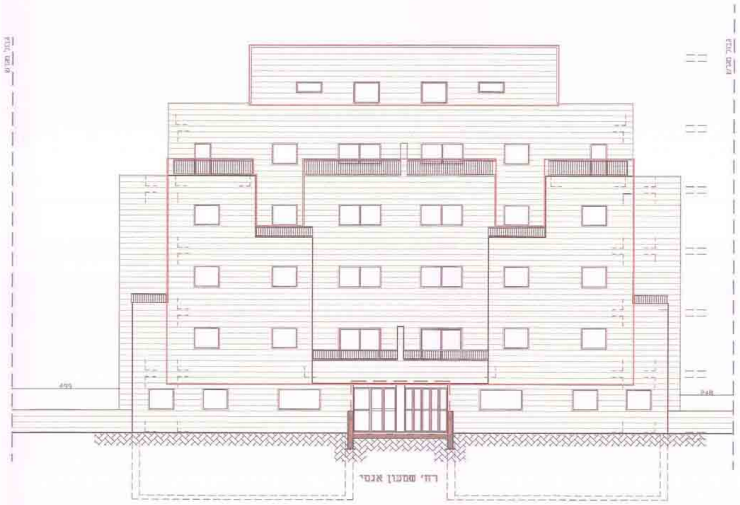
495
רח' שמעון אגסי

חזית דרומית מערבית
קנ"מ 1:100

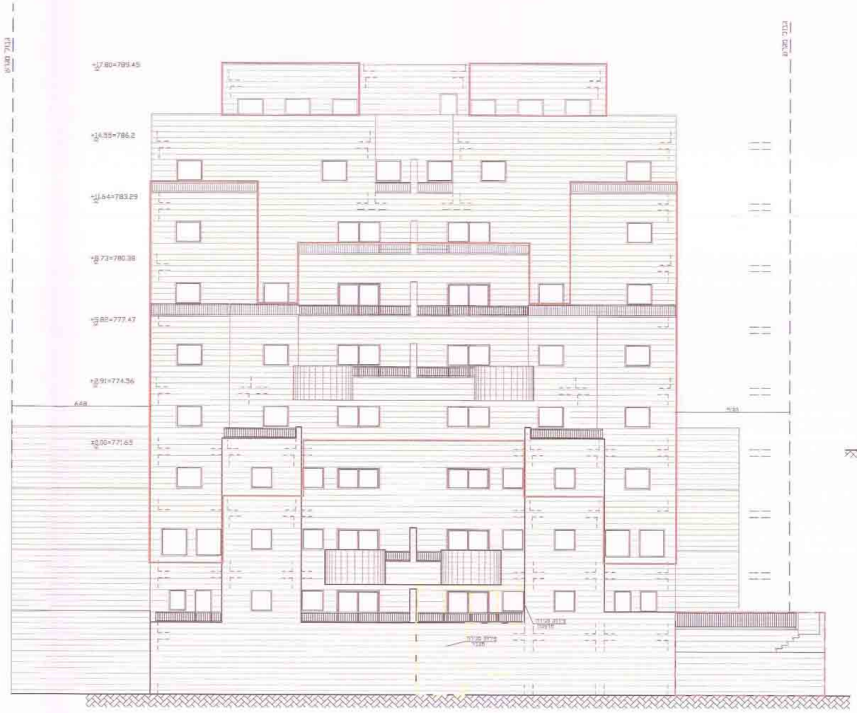
+17.80=789.45
+14.55=786.2
+11.64=783.29
+8.73=780.38
+5.82=777.47
+2.91=774.56
±0.00=771.65
648

חזית צפונית מזרחית
קנ"מ 1:100

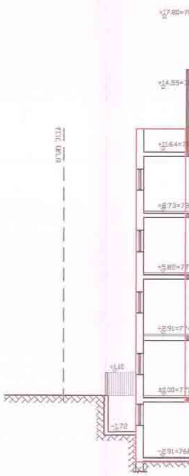

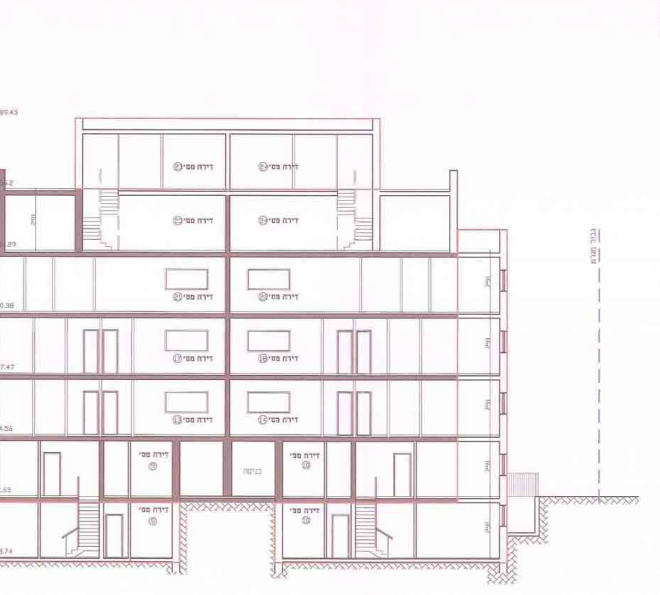
גבול מגרש
דירה מס'
כניסה
דירה מס'
89.45
0.38
7.47
4.55
3.74

חתך ד-ד
קנ"מ 1:100

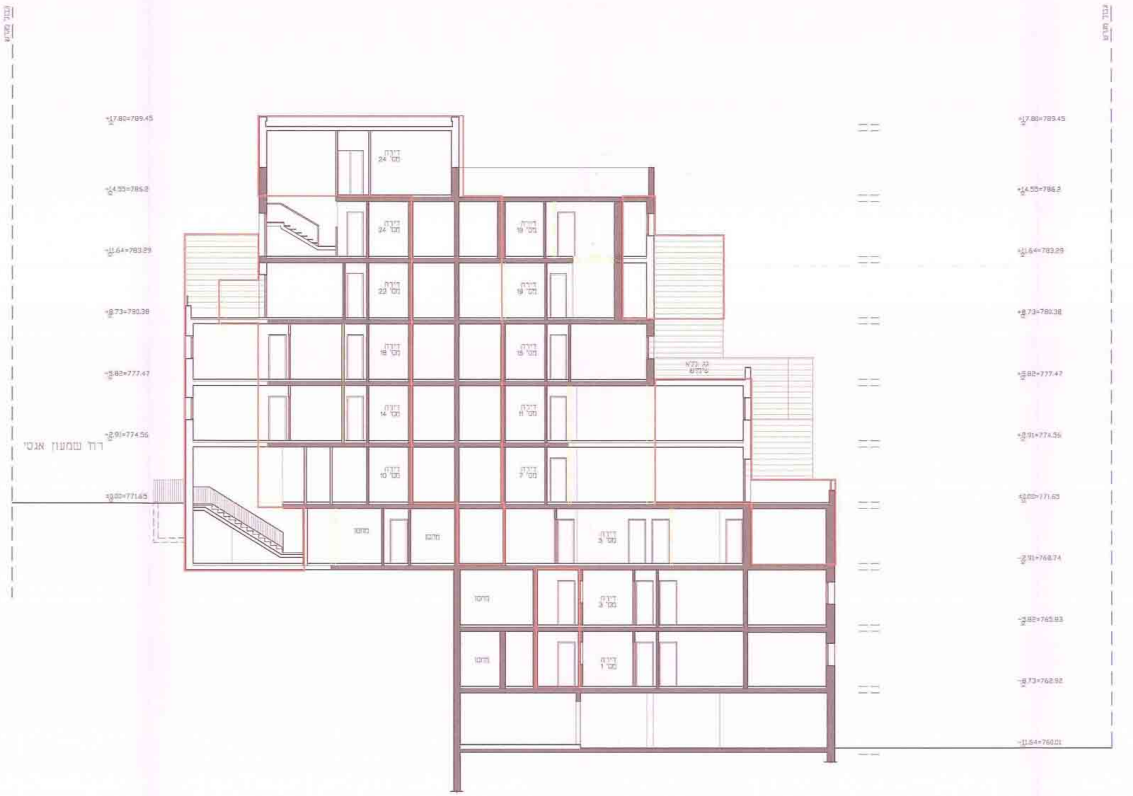
גבול מגרש
רח' שמעון אגסי
+17.80=789.45
+14.55=786.2
+11.64=783.29
+8.73=780.38
+5.82=777.47
+2.91=774.56
±0.00=771.65
-2.91=768.74
-5.82=765.83
-8.73=762.92
-11.64=760.01
דירה מס' 24
דירה מס' 24
דירה מס' 22
דירה מס' 18
דירה מס' 14
דירה מס' 10
דירה מס' 19
דירה מס' 19
דירה מס' 15
דירה מס' 11
דירה מס' 7
דירה מס' 3
דירה מס' 3
דירה מס' 1
מחסן
מחסן
מחסן
מחסן

חתך ג-ג
קנ"מ 1:100

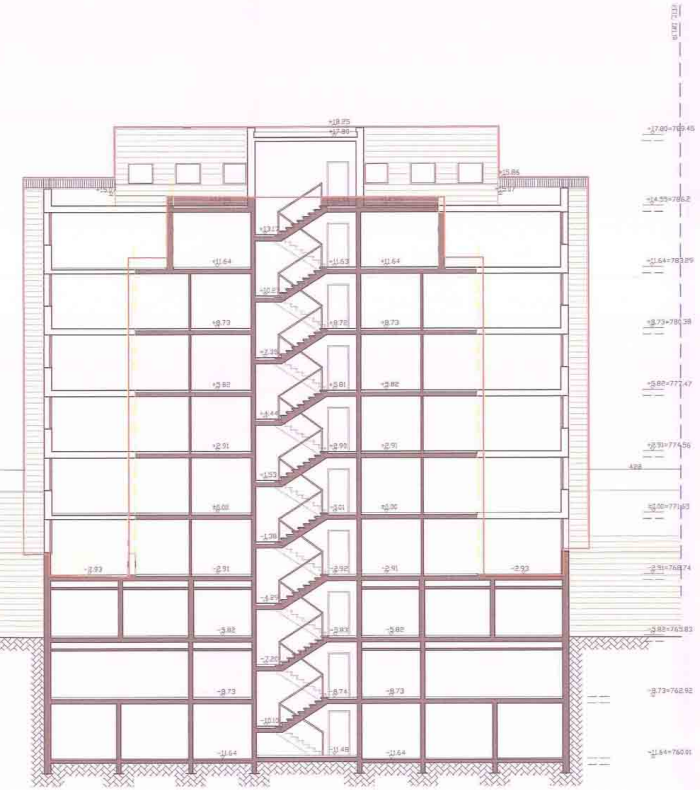
+17.80=789.45
+14.55=786.2
+11.64=783.29
+8.73=780.38
+5.82=777.47
+2.91=774.56
±0.00=771.65
-2.91=768.74
-5.83=765.83
-8.73=762.92
-11.64=760.01

חתך ב-ב
קנ"מ 1:100

מינהל התכנון - מחוז ירושלים
חוק התכנון והבניה, התשכ"ה - 1965
אישור תכנית מס' ____
הועדה המחוזית לתכנון ולבניה החליטה
ביום 2.1.6 לאשר את התכנית
☐ התכנית לא נקבעה טעונה אישור שר
☐ התכנית נקבעה טעונה אישור שר
מנהל מינהל התכנון יו"ר הועדה המחוזית

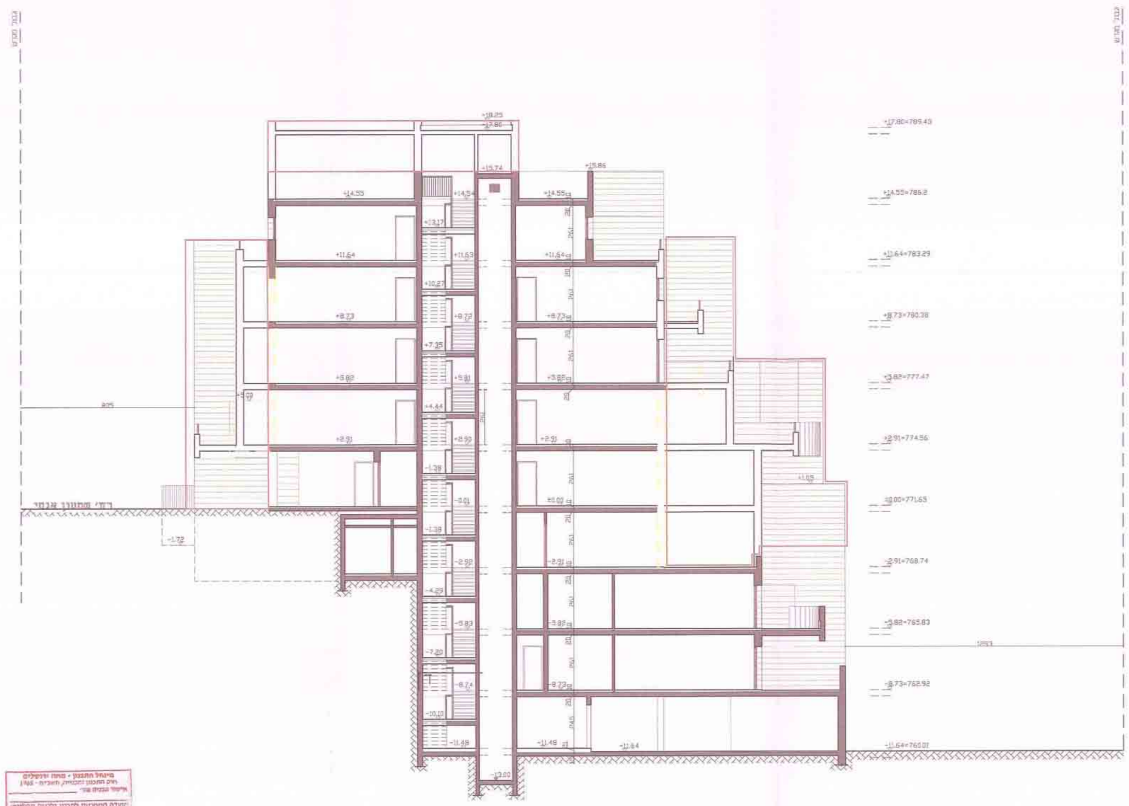
+17.80=789.45
+14.55=786.2
+11.64=783.29
+8.73=780.38
+5.82=777.47
+2.91=774.56
±0.00=771.65
-2.91=768.74
-5.83=765.83
-8.73=762.92
-11.64=760.01

חתך א-א
קנ"מ 1:100

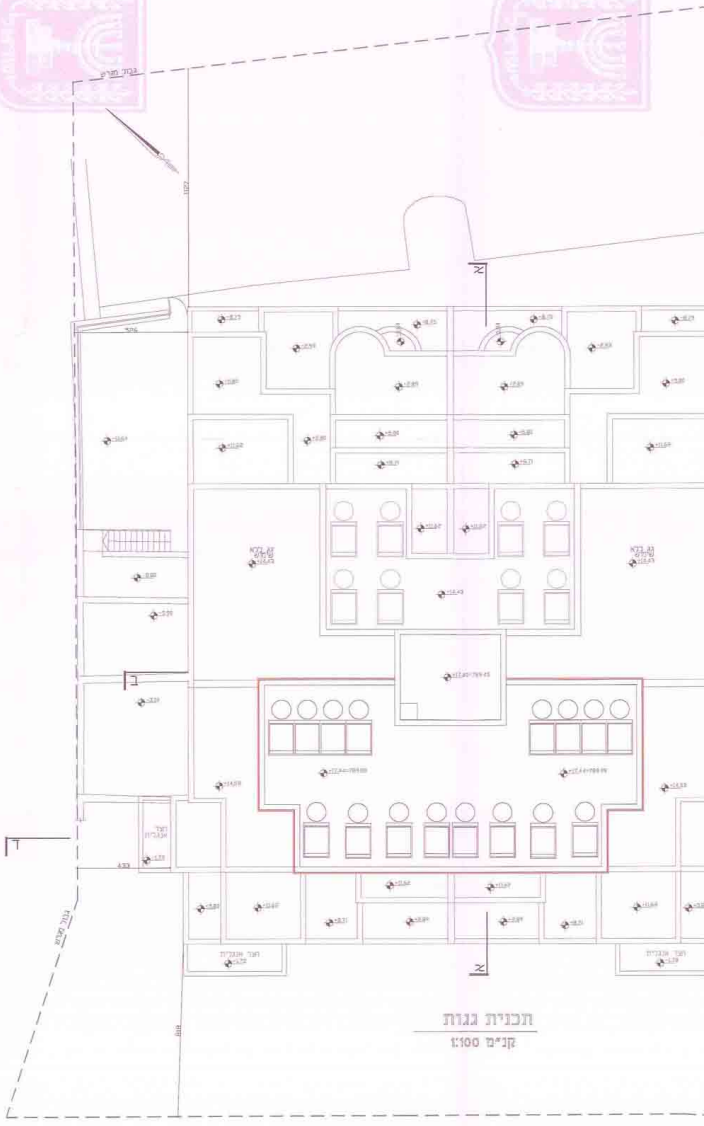

תכנית גגות
קנ"מ 1:100