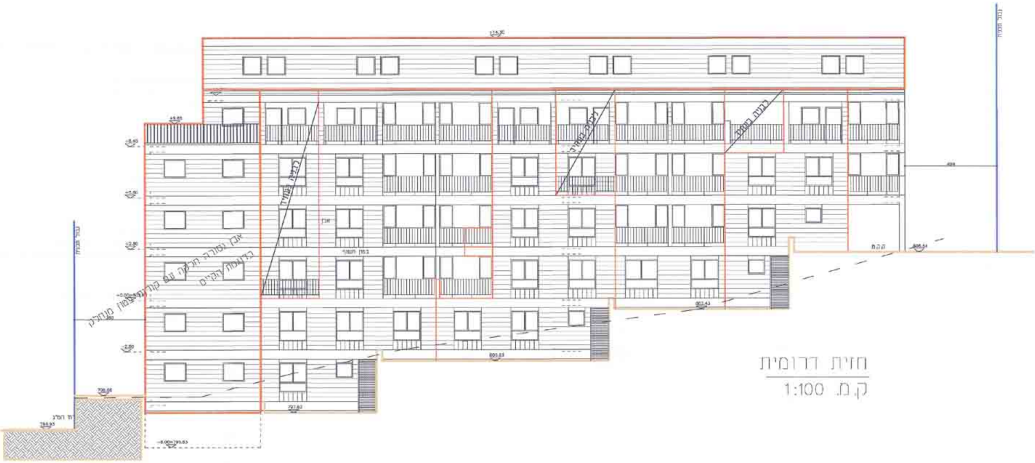

חזית דרומית
ק.מ. 1:100

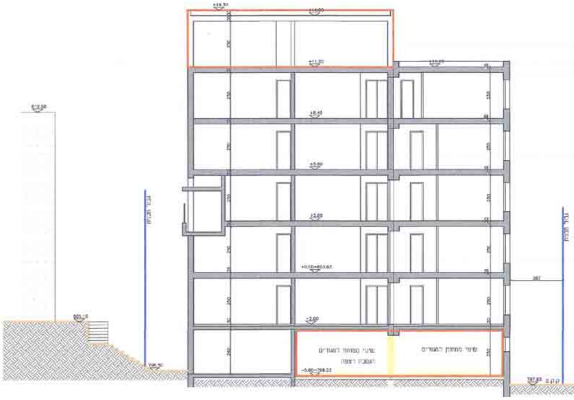

חתך א-א
ק.מ. 1:100

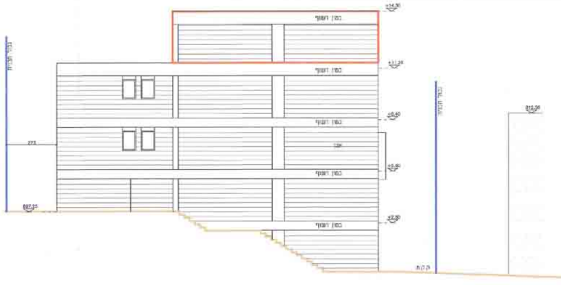

חזית מזרחית
ק.מ. 1:100

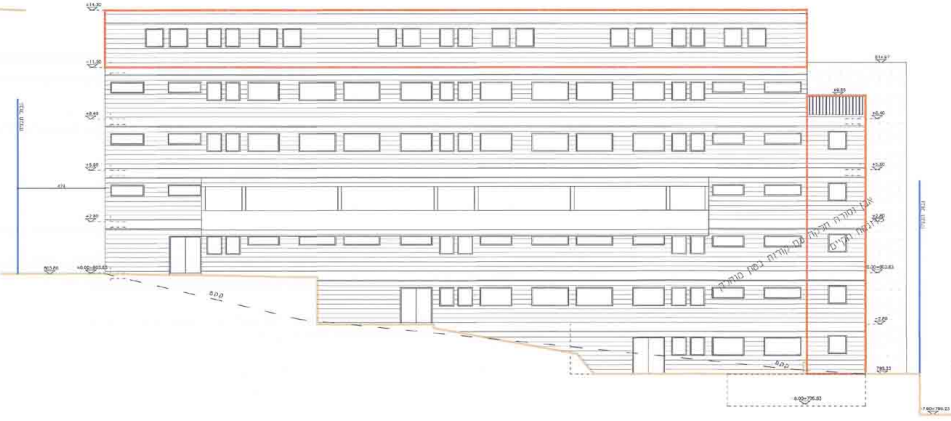

חזית צפונית
ק.מ. 1:100

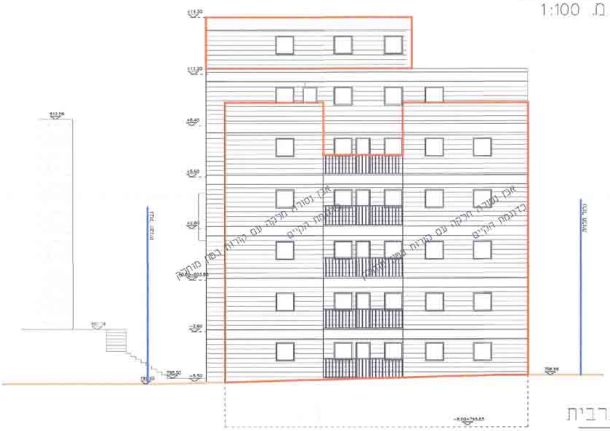

חזית מערבית
ק.מ. 1:100

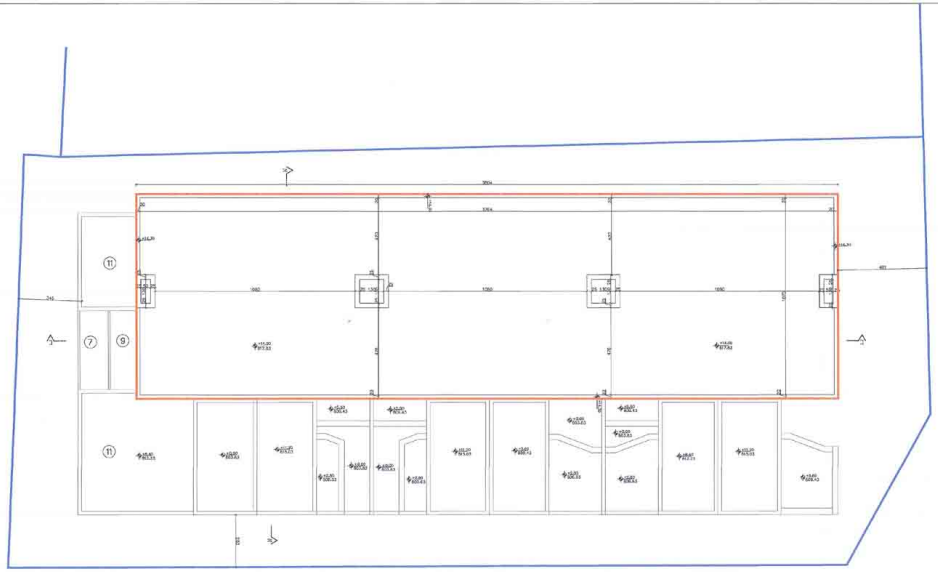

תכנית גגות/ מפלס +14.00=817.83

ק.מ. 1:100

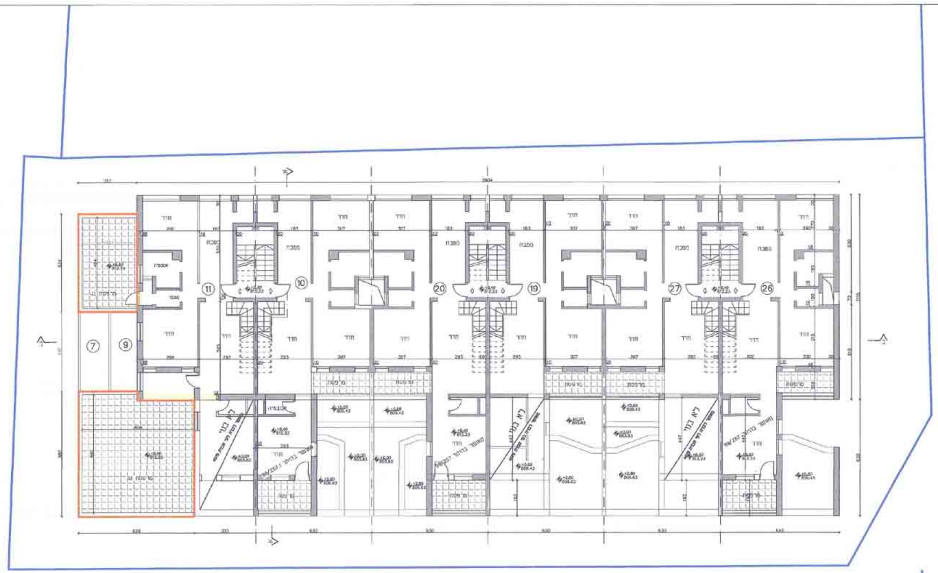

תכנית קומה 3/ מפלס +8.40=812.23

ק.מ. 1:100

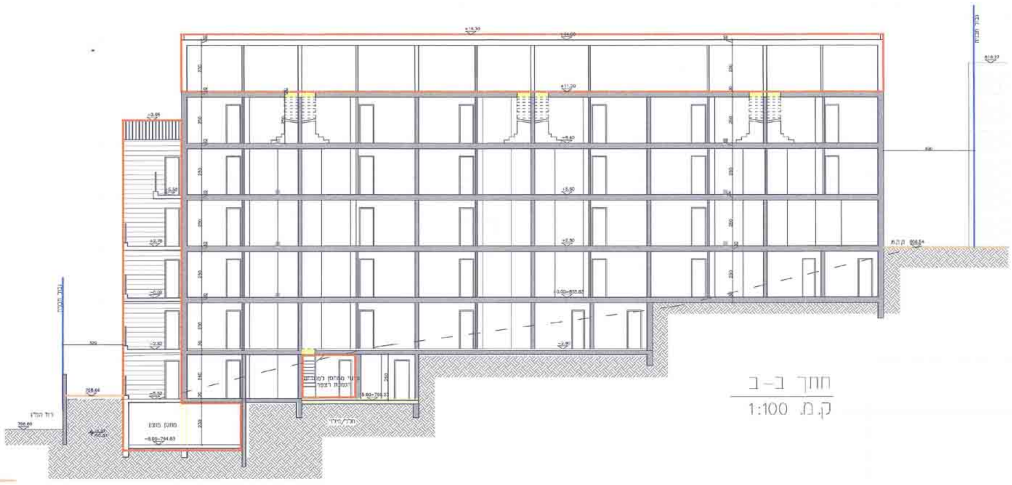

חתך ב-ב

ק.מ. 1:100

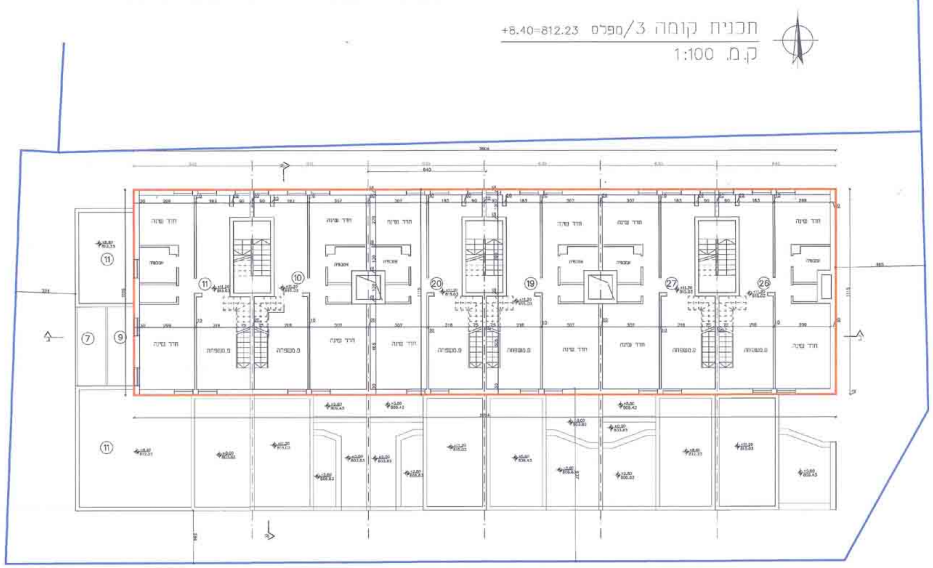

תכנית קומה 4/ מפלס +11.20=815.03

ק.מ. 1:100

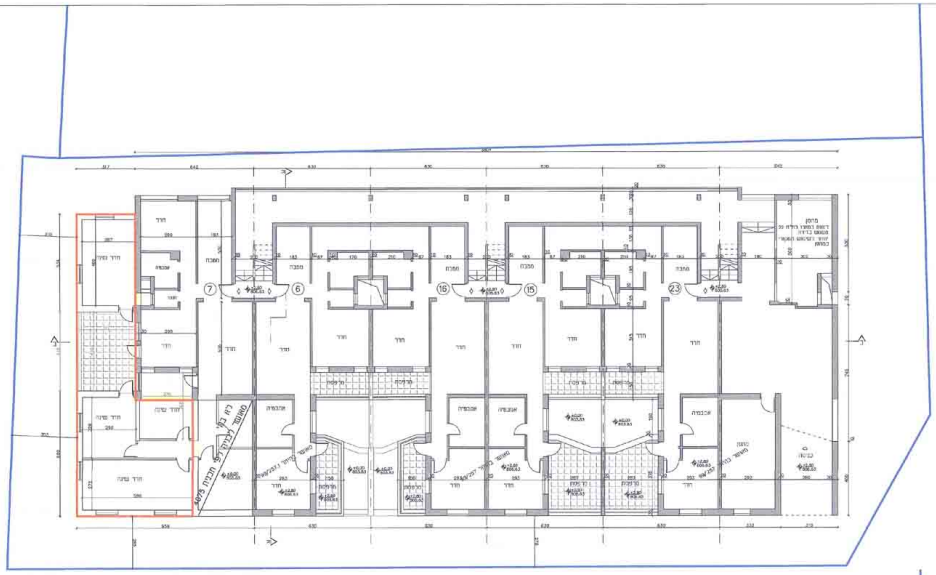

תכנית קומה 1/ מפלס +2.80=806.63

ק.מ. 1:100

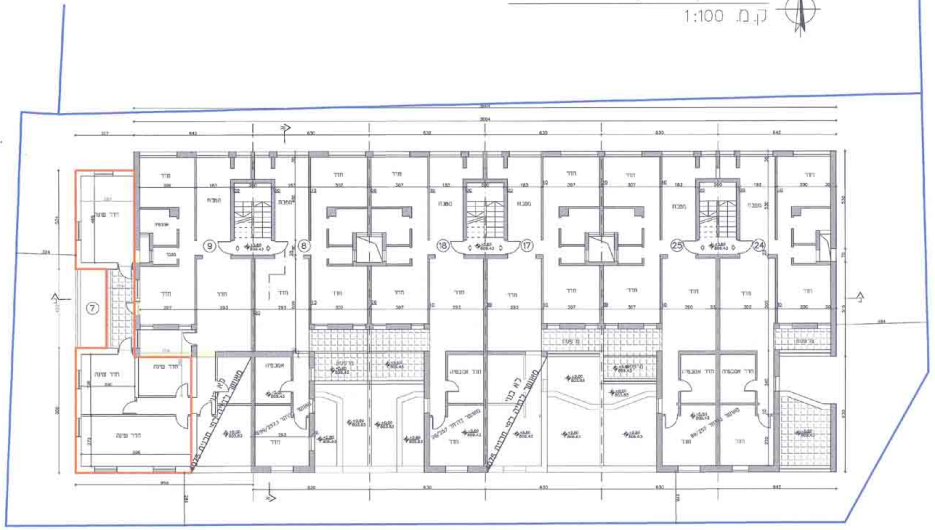

תכנית קומה 2/מפלס +5.60=809.43

ק.מ. 1:100

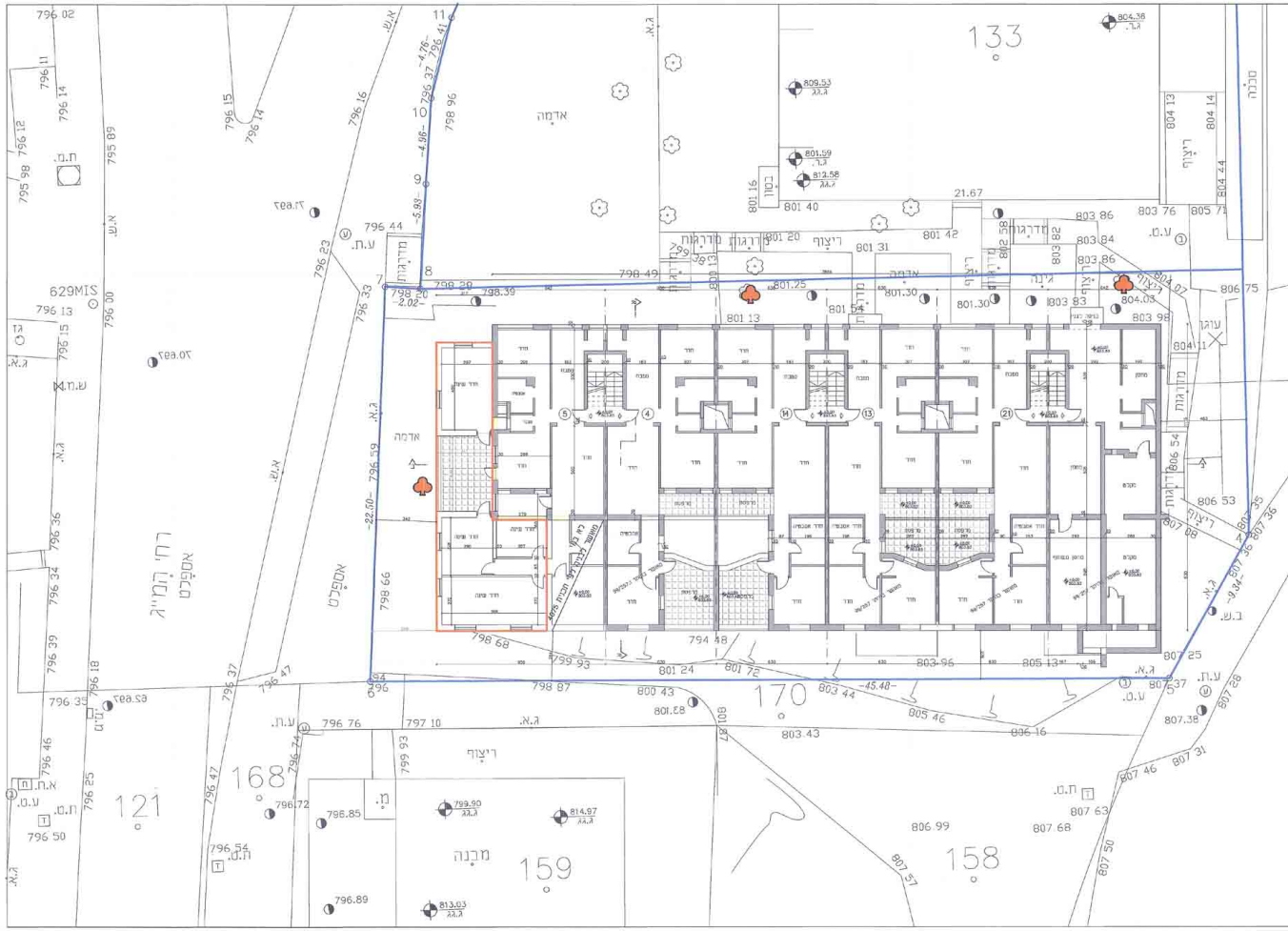
133
170
158
159
121
168
רחי המייג
אספלט
אדמה
ריצוף
מבנה
בטון
מדרגות
עוגן

קרקע מפלס +0.00=803.83

חוק התכנון והבניה התשכ"ה – 1965

תכנית מתאר מקומית

מס' 101-0072033

תוספות בניה לשם הרחבות דיור
ברחוב המ"ג 18, רוממה, ירושלים

נספח בינוי – נספח מס' 1 גליון 1 מתוך 1

מחוז	ירושלים
מרחב תכנון מקומי	ירושלים
רשות מקומית	ירושלים
ישוב	ירושלים
תאריך	30.12.2015
נספח בינוי	קנ"מ 1:100
שם תרשים 1	-
תרשים נוסף	-
תרשים נוסף	-

שמות וחתימות:

עורך הנספח	שם: אדוארד אימס	חתימה:
	תאגיד:	
גורם מאשר	שם:	תאריך:
	תאגיד:	חתימה:

אימס אדוארד
adward.ims@gmail.com

מקרא:

- גבול תכנית: —
- קיר קיים: ▬
- תוספת בניה: ▭
- קיר להריסה: 🟨
- עץ לשימור: ♣

חותמות מוסד התכנון :

שלב: מילוי תנאים למתן תוקף **מהדורה :** 1 **תאריך :** 30.12.15

עורך התכנית	שם: אדוארד אימס מ.ר. 78871	שם: יצחק פנט מ.ר. 38806	חותמת:
	כתובת: אפרתה 15 י-ם	כתובת: מחניים 8 ירושלים	
	טלפון:	טלפון: 02-5327389	דוא"ל: pinet@barak-online.net.il

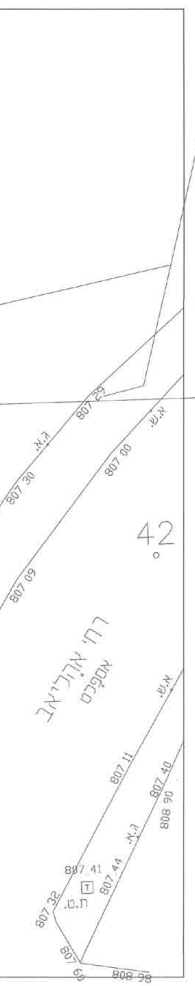

רח' אבריאנ'ב
אספלט
42

תכנית קומת
:100 ק.מ.

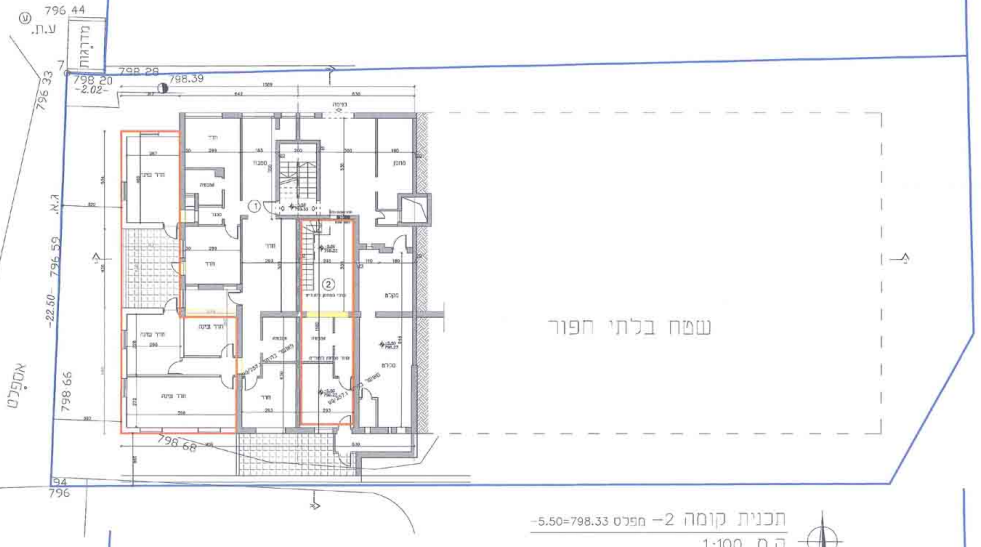

שטח בלתי חפור
מדרגות
אספלט
796 44
798 28
798.39
796 59
798 66
796 68

תכנית קומה 2– מפלס 5.50=798.33–
ק.מ. 1:100

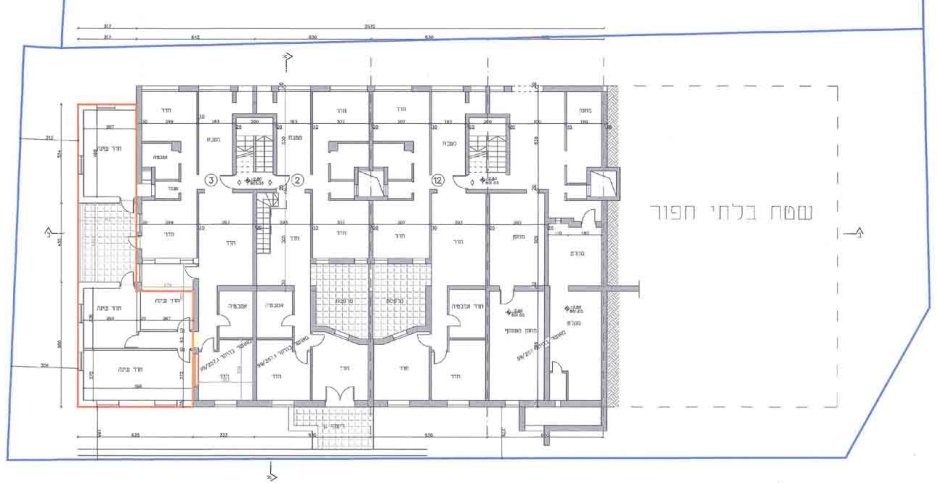

שטח בלתי חפור
①
②
③
⑫

תכנית קומה 1– מפלס 2.80=801.03–
ק.מ. 1:100

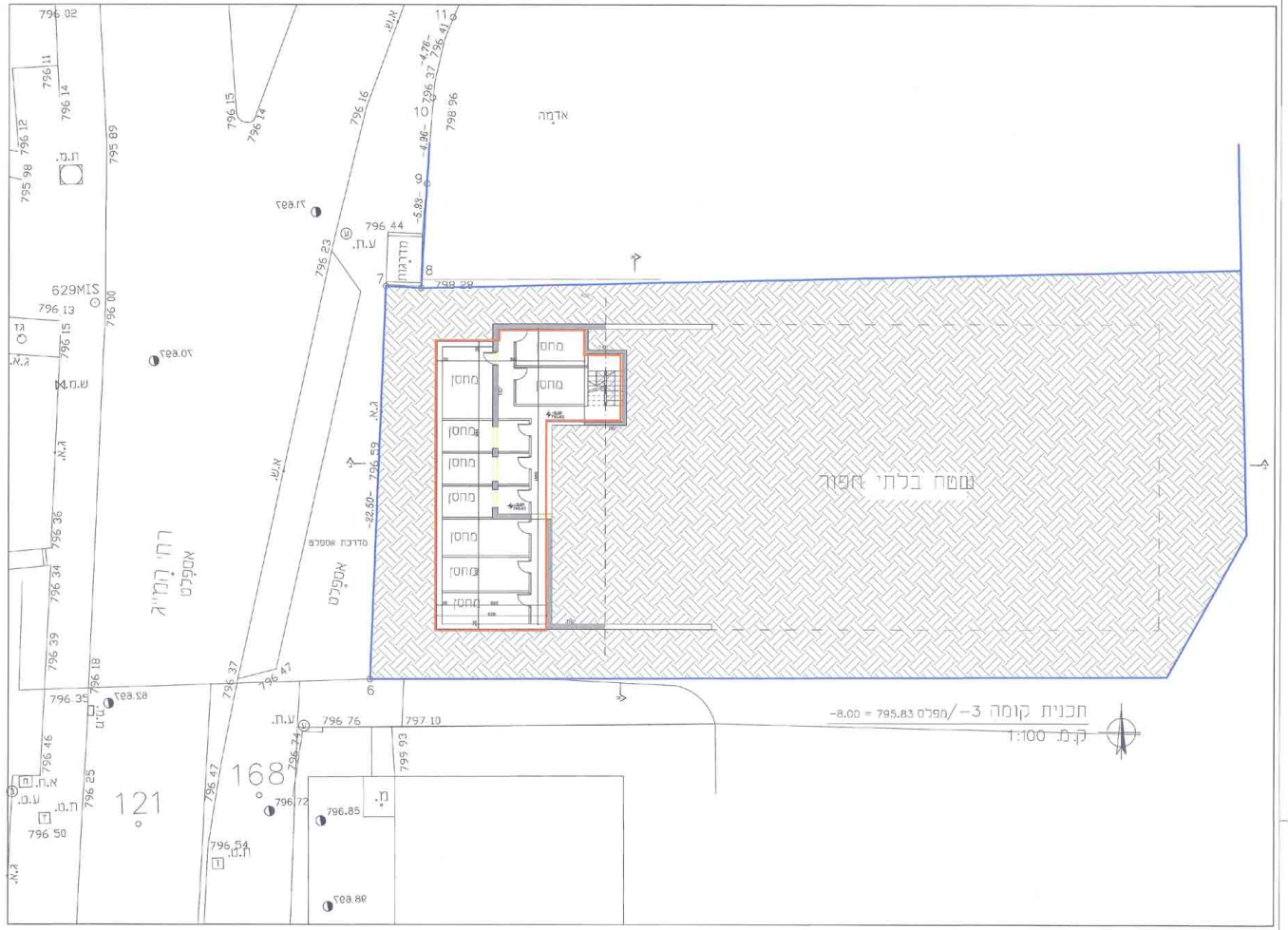

שטח בלתי חפור
מחסן
מחסן
מחסן
מחסן
מחסן
מחסן
מחסן
מחסן
רח' הממ"ג
אספלט
אספלט
אדמה
מדרגות
מדרכת אספלט
629MIS
121
168
796 02
796 44
798 29
796 76
797 10

תכנית קומה 3–/מפלס 8.00 = 795.83–
ק.מ. 1:100