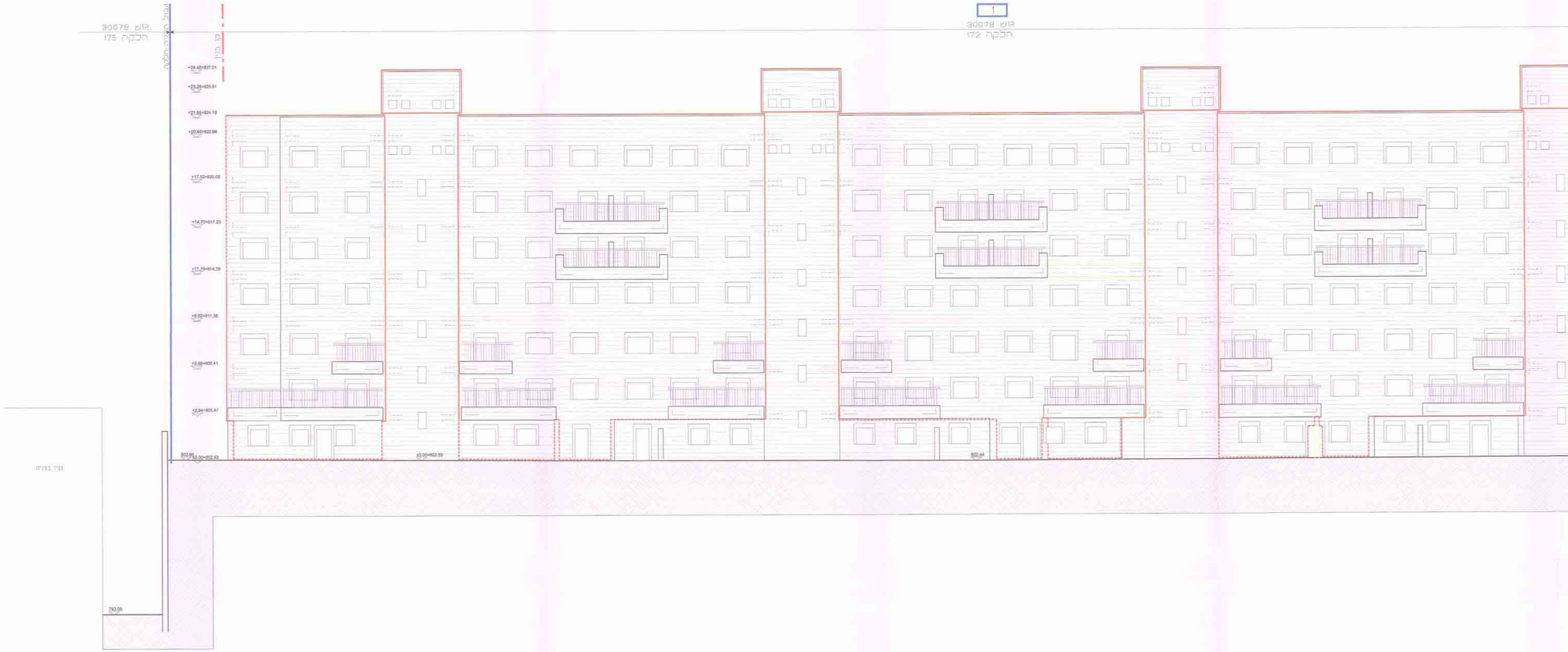
גוש 30079
חלקה 175
גבול תכנית-חלקה
קו בנין
1
גוש 30079
חלקה 172
+24.48=827.01
+23.28=825.81
+21.66=824.19
+20.46=822.99
+17.52=820.05
+14.70=817.23
+11.76=814.29
+8.82=811.35
+5.88=808.41
+2.94=805.47
802.60
±0.00=802.53
±0.00=802.53
802.44
בניין בבניה
793.05

חזית מערבית
קנ"מ 1:200

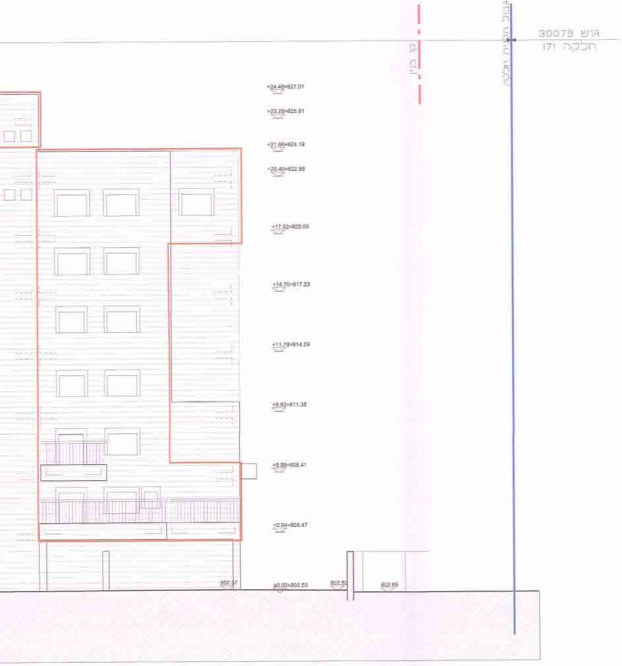
גוש 30079
חלקה 171
גבול חלקה
קו בנין
+24.48=827.01
+23.28=825.81
+21.66=824.19
+20.46=822.99
+17.52=820.05
+14.70=817.23
+11.76=814.29
+8.82=811.35
+5.88=808.41
+2.94=805.47
±0.00=802.53
802.37
802.53
802.69

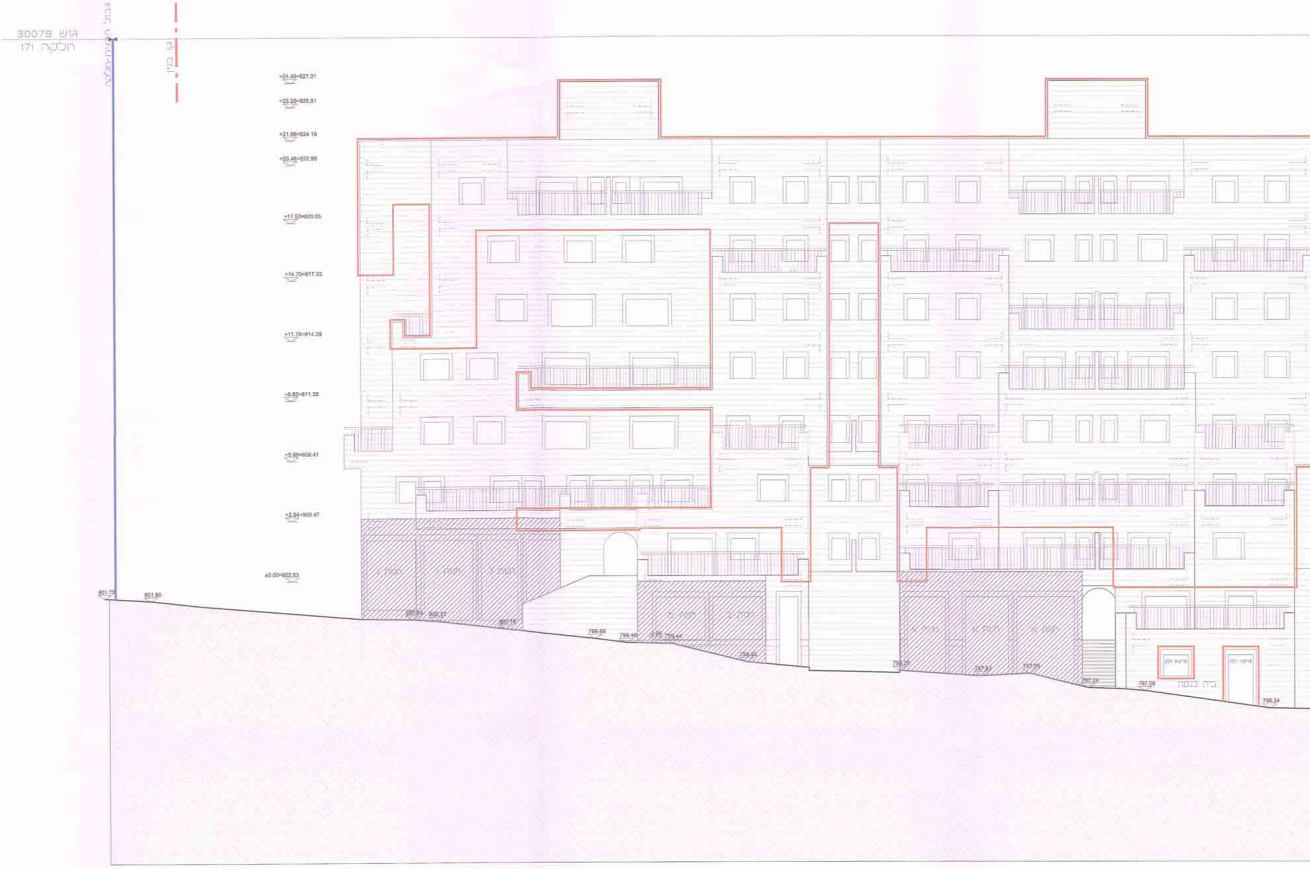
גוש 30079
חלקה 171
גבול חלקה
קו בנין
+24.48=827.01
+23.28=825.81
+21.66=824.19
+20.46=822.99
+17.52=820.05
+14.70=817.23
+11.76=814.29
+8.82=811.35
+5.88=808.41
+2.94=805.47
±0.00=802.53
801.75
801.60
799.69
799.48
798.93
797.55
797.24
797.09
796.24
בית כנסת

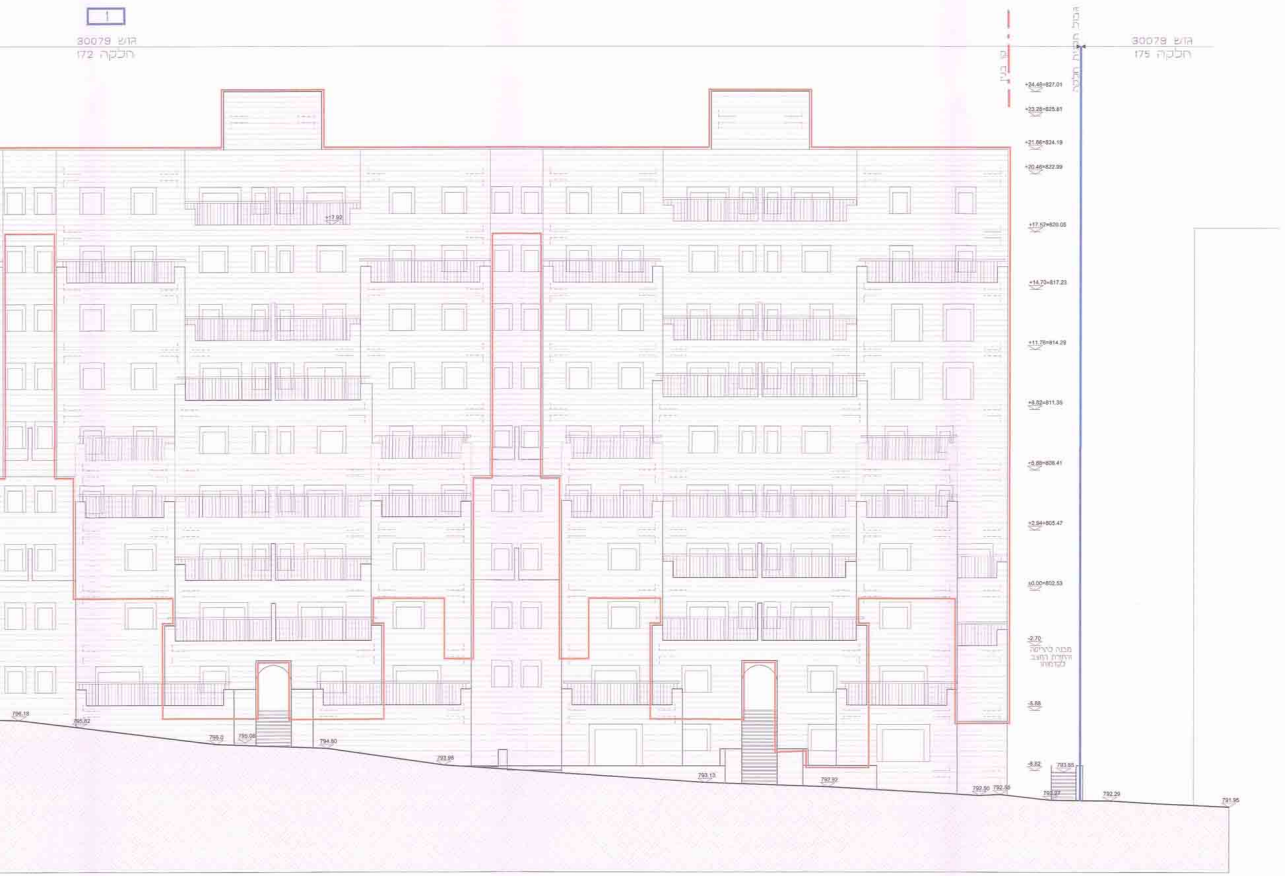
1
גוש 30079
חלקה 172
קו בנין
גוש 30079
חלקה 175
+24.48=827.01
+23.28=825.81
+21.66=824.19
+20.46=822.99
+17.52=820.05
+14.70=817.23
+11.76=814.29
+8.82=811.35
+5.88=808.41
+2.94=805.47
±0.00=802.53
-2.70
מבנה להריסה
והחזרת המצב
לקדמותו
-5.88
-8.82
796.18
795.82
795.0
795.08
794.80
793.98
793.13
792.92
792.50
792.50
793.85
793.27
792.29
791.95

חזית מזרחית
קנ"מ 1:200

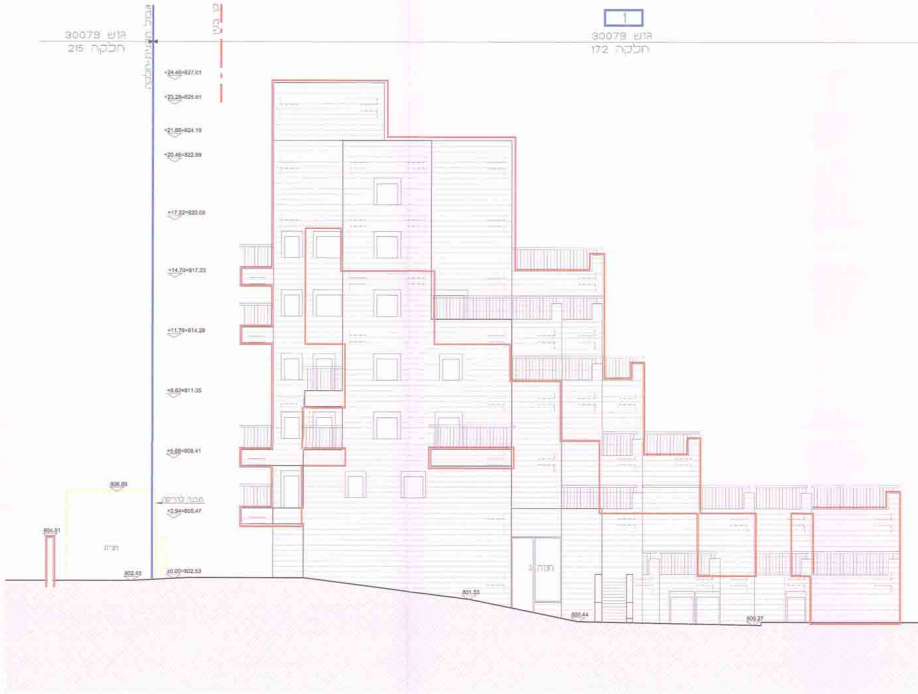
גוש 30079
חלקה 215
קו בנין
1
גוש 30079
חלקה 172
+24.48=827.01
+23.28=825.81
+21.66=824.19
+20.46=822.99
+17.52=820.05
+14.70=817.23
+11.76=814.29
+8.82=811.35
+5.88=808.41
806.89
מבנה להריסה
+2.94=805.47
804.51
חניה
802.43
±0.00=802.53
801.53
חניה
800.44
800.27

חזית דרומית
קנ"מ 1:200

1014825-100

מחוז ירושלים
מרחב תכנון מקומי

תכנית מס' 101-0085076
גוש : 30079
חלקה : 172

מינהל התכנון - מחוז ירושלים
חוק התכנון והבניה, תשכ"ה - 1965
אישור תכנית מס' ____
הוועדה המחוזית לתכנון ולבניה החליטה
ביום 14.3.16 לאשר את התכנית
☐ התכנית לא נקבעה טעונת אישור השר
☐ התכנית נקבעה טעונה אישור השר
מנהל מינהל התכנון   יו"ר הועדה המחוזית

חזיתות
נספח מס' 1
גיליון מס' 2
קנ"מ 1:100

מקרא:

גבול תכנית	━
תוספת בניה מוצעת	━
תוספת בניה מוצעת להכשרה	- - -
תוספת בניה להריסה	━
גבול ומס' תא שטח	100
מס' חלקה	84
מס' גוש	30079
קו בנין	-·-·-
שטח קיים מאושר	■
שטח לחפירה	▨
חזית מסחרית	▨

30079 גוש
חלקה 186
קו בנין
גבול חלקה
+24.48=827.01
+23.28=825.81
+21.66=824.19
+20.46=822.99
+17.52=820.05
+14.70=817.23
+11.76=814.29
+8.82=811.35
+5.88=808.41
+2.94=805.47
±0.00=802.53

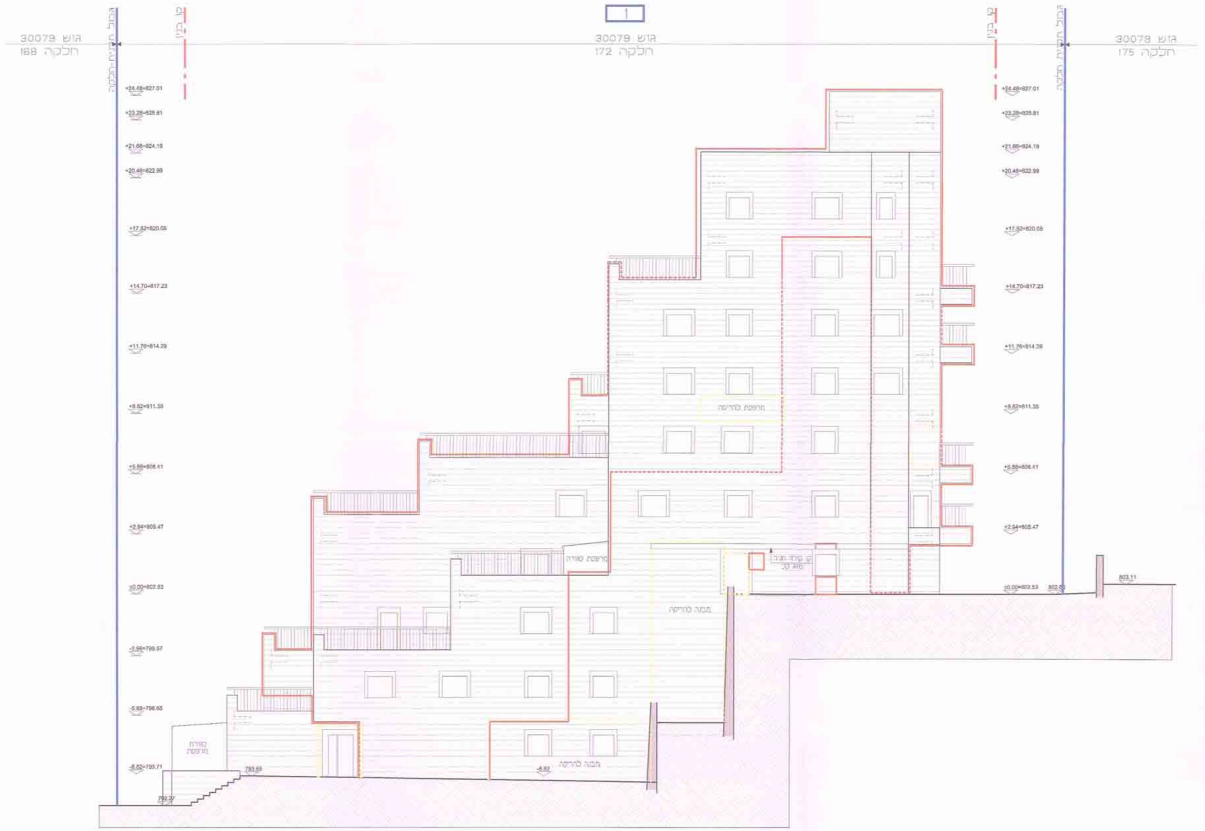
1
30079 גוש
חלקה 168
30079 גוש
חלקה 172
30079 גוש
חלקה 175
גבול תכנית-חלקה
קו בנין
+24.48=827.01
+23.28=825.81
+21.66=824.19
+20.46=822.99
+17.52=820.05
+14.70=817.23
+11.76=814.29
+8.82=811.35
+5.88=808.41
+2.94=805.47
±0.00=802.53
-2.96=799.57
-5.88=796.65
-8.82=793.71
792.27
793.65
-8.82
802.53
803.11
מרפסת להריסה
מרפסת סגורה
מבנה להריסה
סגירת מרפסת

חזית צפונית
קנ"מ 1:200

אורית פוחס - אדריכלית
מ.ר. 00101729

חתימת המתכנן
תאריך: 28.06.16