מחוז ירושלים
מרחב תכנון מקומי ירושלים

תכנית מתאר מקומית
עם הוראות של תכנית מפורטת

תכנית מס' 101-0197210
מרכז מבקרים הפוקולרה בהר ציון, ירושלים

נספח מס' 1

תכנית ביניים ופיתוח

קנ"מ 1:250
קנ"מ 1:200

תכנית פיתוח שטח קנ"מ 1:250

תכנית גגות קנ"מ 1:200

תכנית מפלס תחתון -4.75-702.70 קנ"מ 1:200

תכנית מפלס עליון 0.00-707.45 קנ"מ 1:200

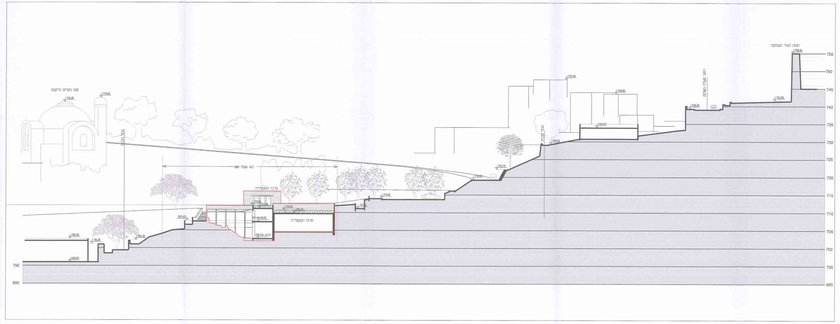

חתך C-C קנ"מ 1:250

חזית מערבית קנ"מ 1:200

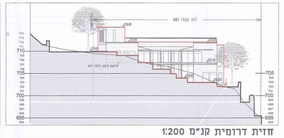

חזית דרומית קנ"מ 1:200

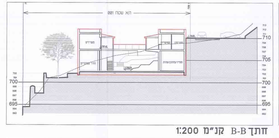

חתך B-B קנ"מ 1:200

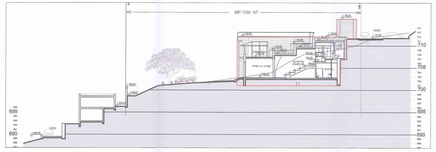

חתך A-A קנ"מ 1:200

חזית צפונית וחתך D-D קנ"מ 1:200

חזית מזרחית קנ"מ 1:200

חתך E-E קנ"מ 1:200

מרכז שטחים בנוים בהר

	מס'	שטח	בקר
מבנים מוסמך	1	381.3	465.0
מבנים בנוים	2	687.1	375.7
מבנים יציאה וגג	2	29.2	23.1
סה"כ		1077.6	1063.8

מתכנני:

תכנון אדריכלי:
ג. בר-שיש - אדריכלים ומתכנני ערים
רח' פורת 8 ת.ד 37 ירושלים
טל' 02-6234166 פקס 02-6236436

תכנון נוף:
עמיחי אדריכלות אדריכלים בע"מ
אדריכלים אדריכלי נוף ומתכנני ערים בע"מ
רח' מנא דאגר 4 מ.ר-כרם ירושלים
טל' 02-6418623 פקס 02-6419143