

תכנית מספר 101-0233965
תכנית מתאר מקומית

מתחם שונר

נספח מס' 5

ק"מ: 1:200

נספח חישוב שמחים

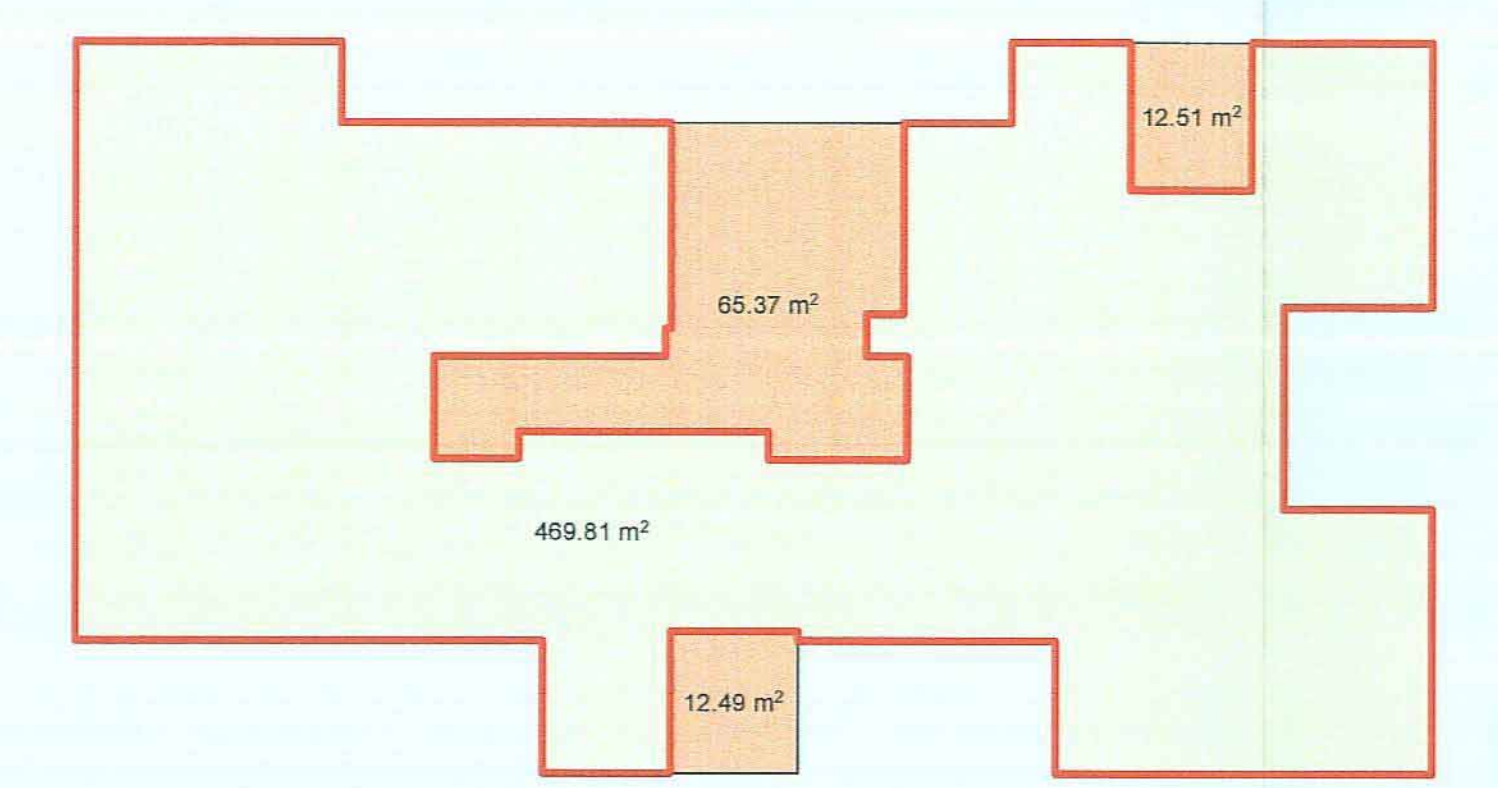
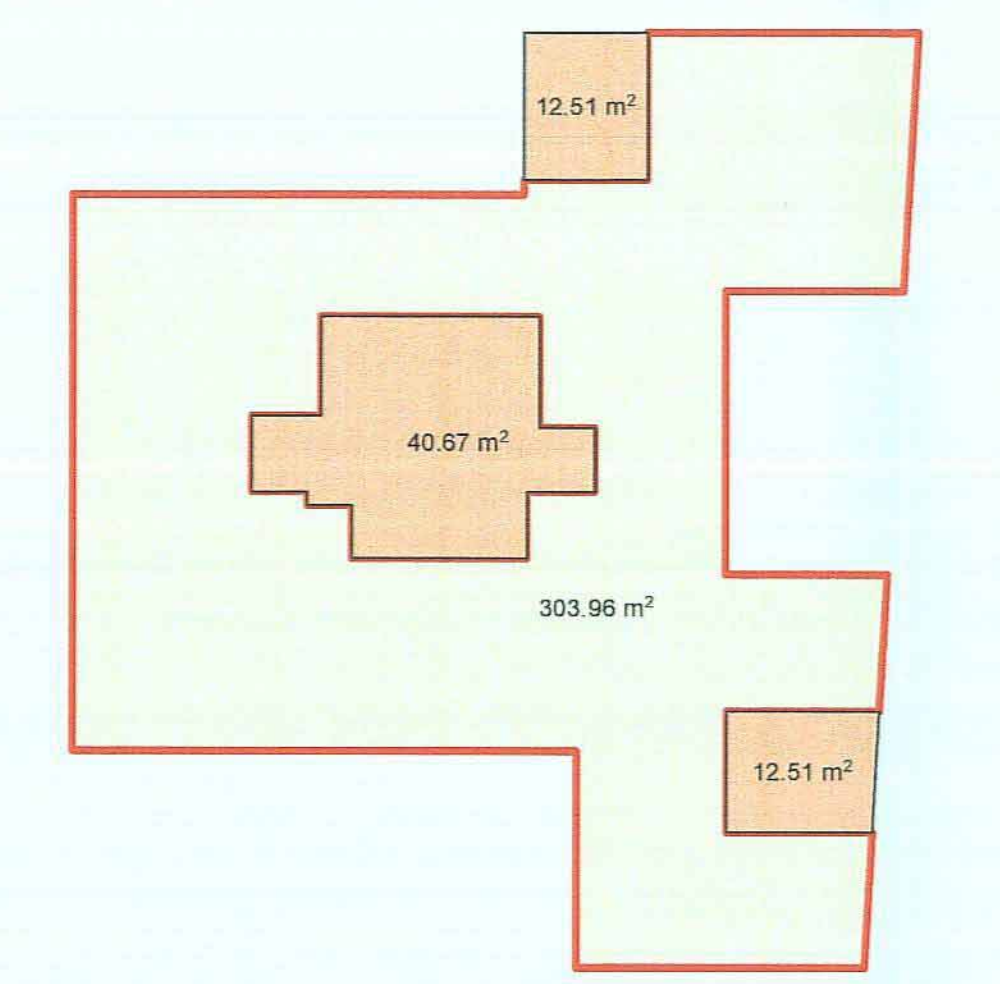
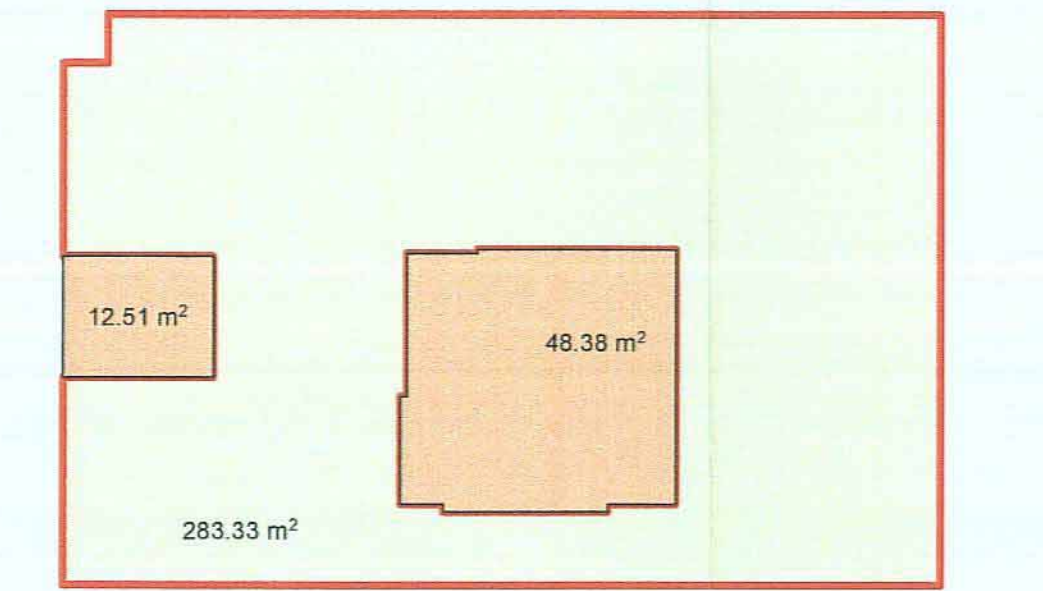
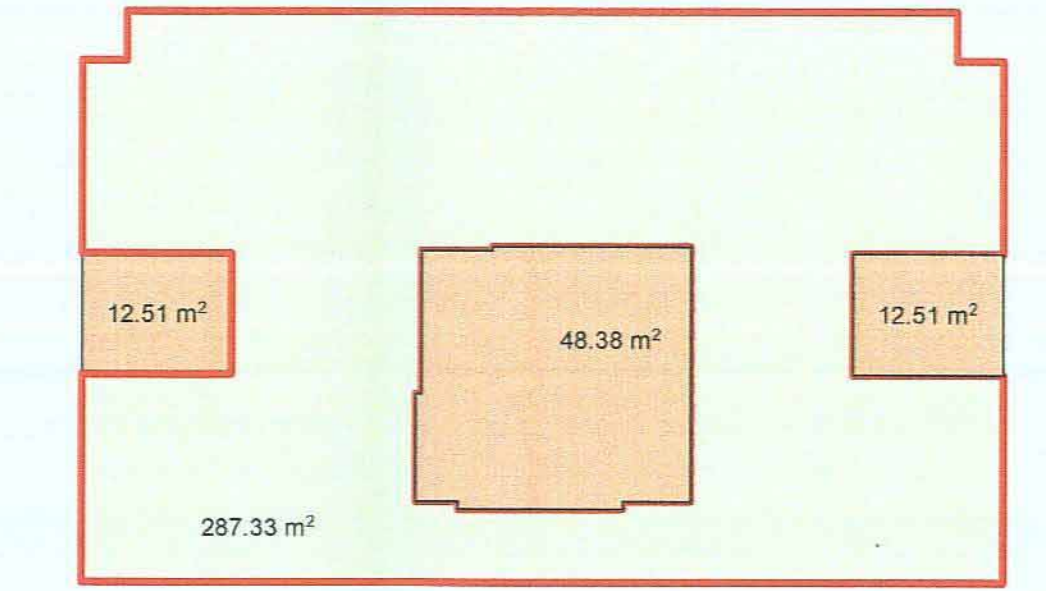
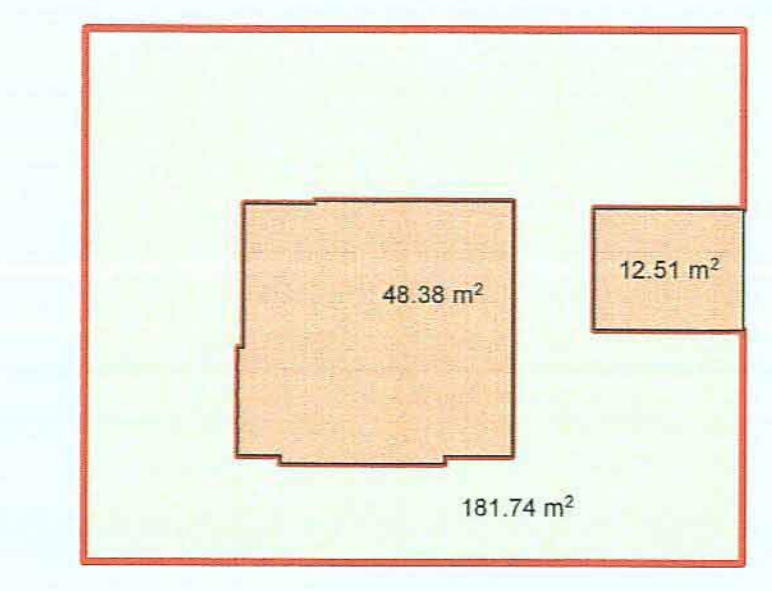
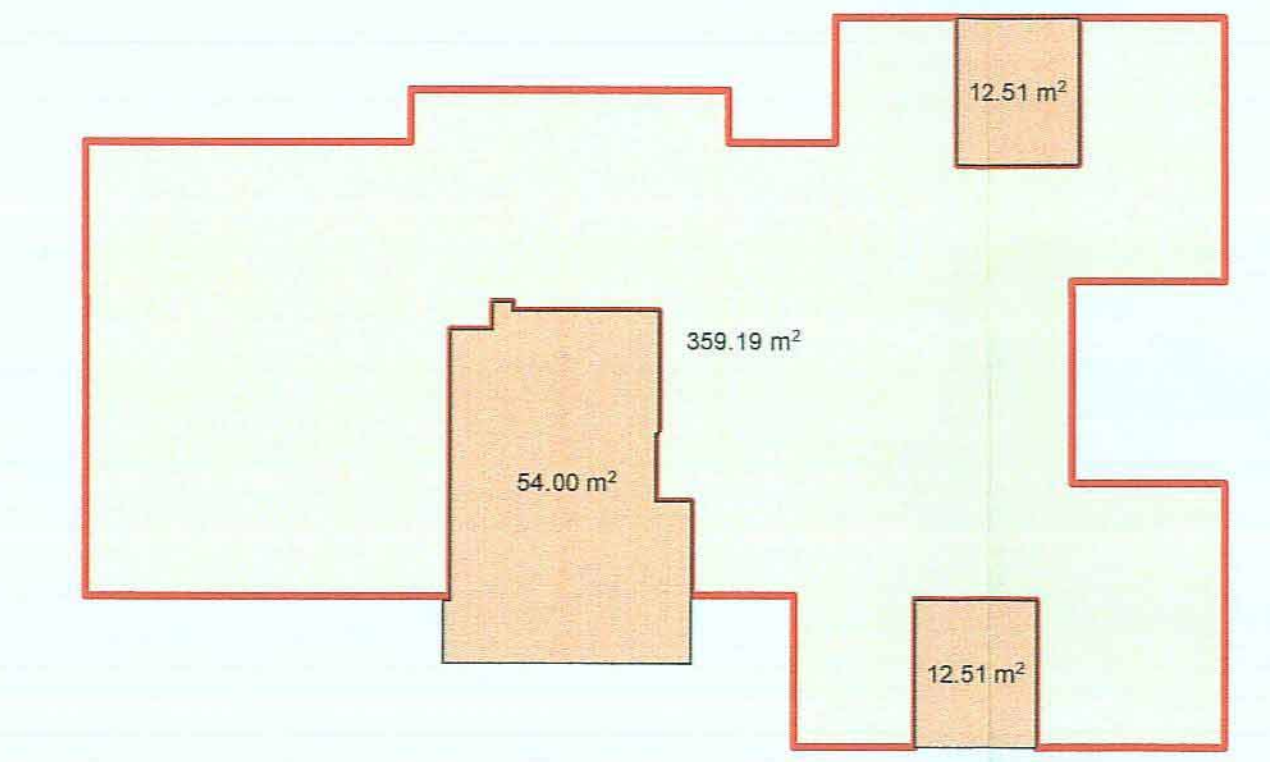
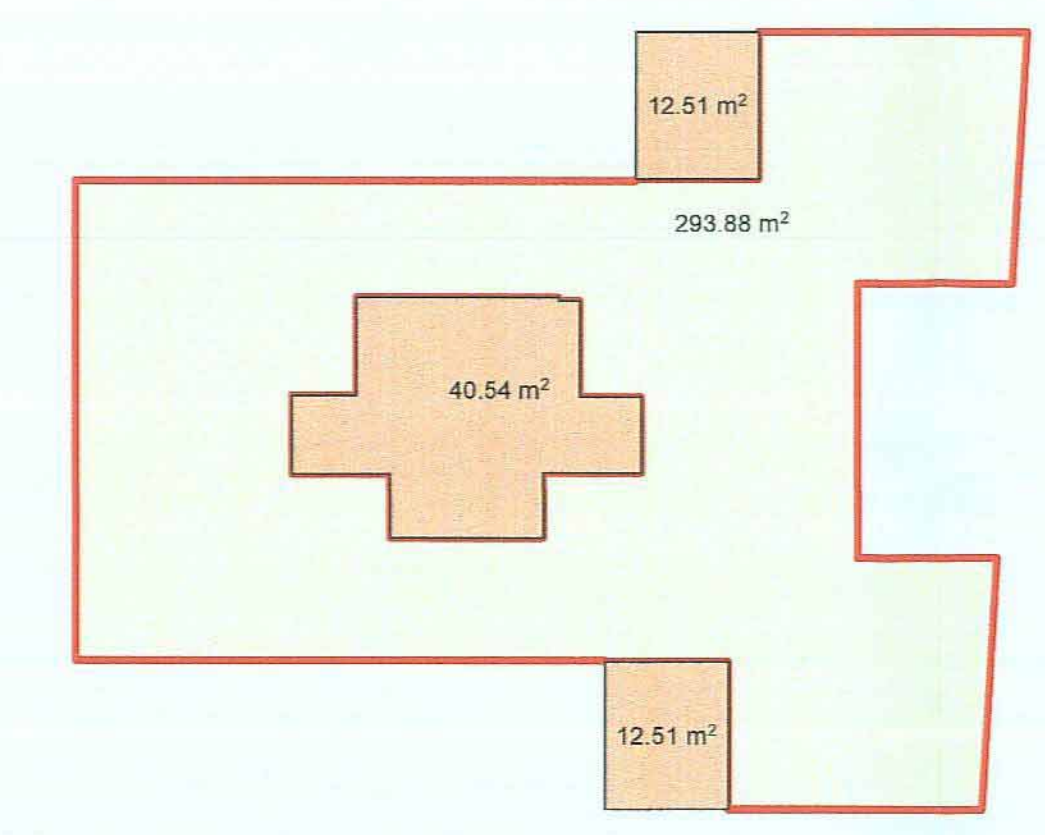
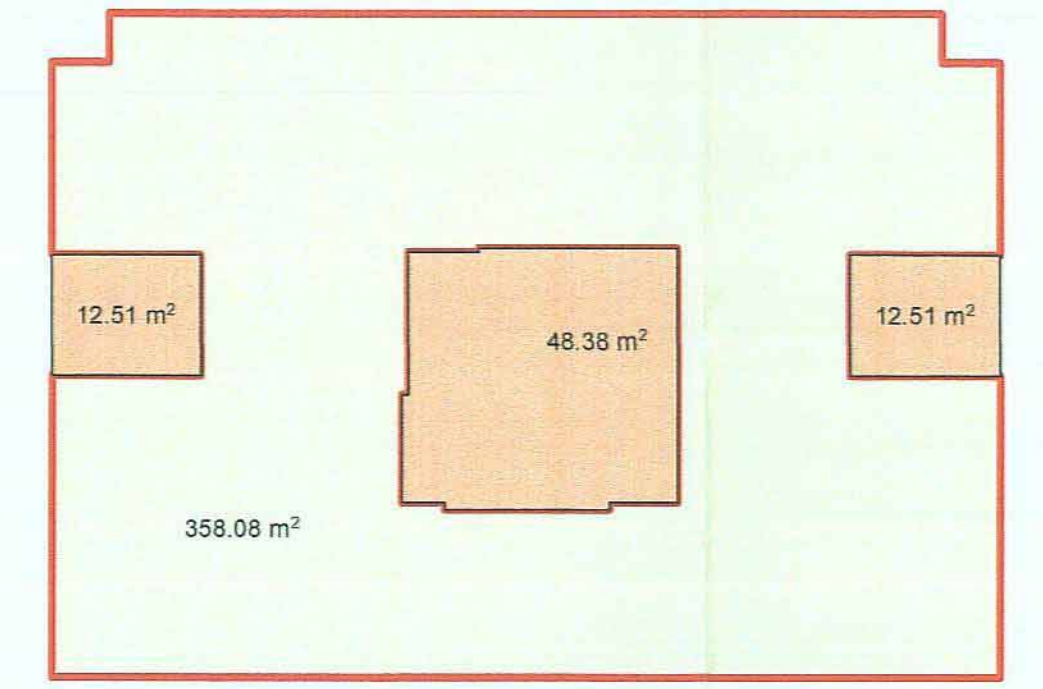
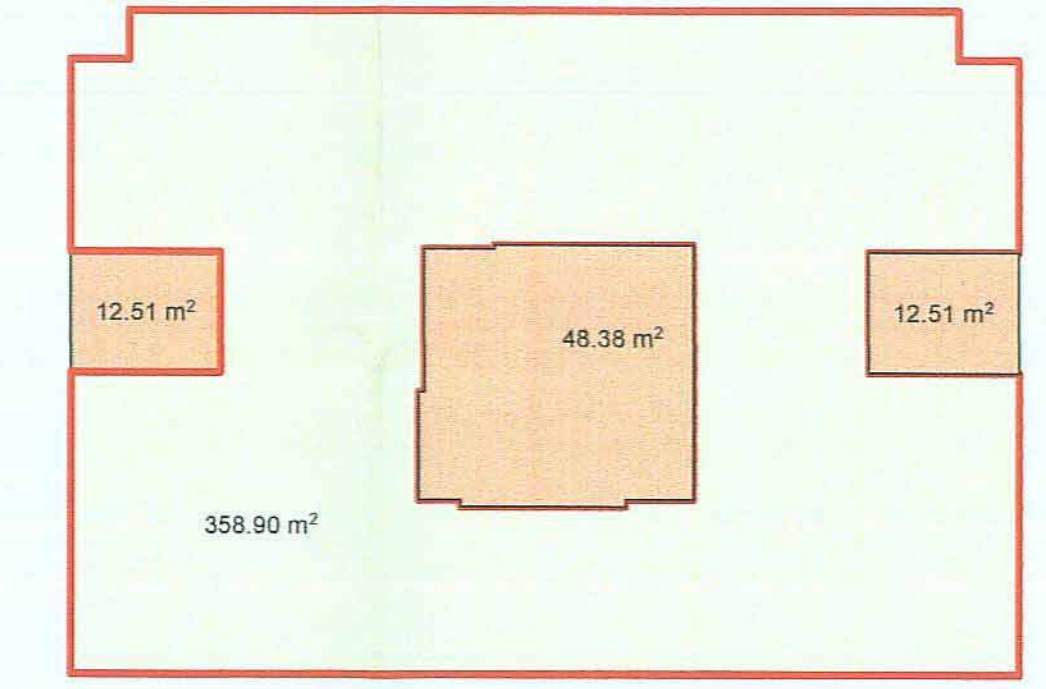
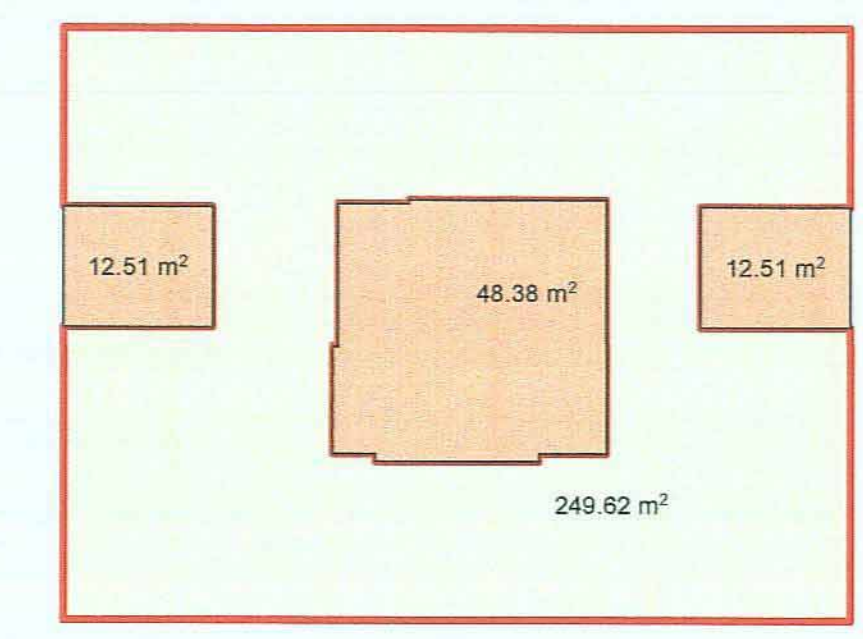
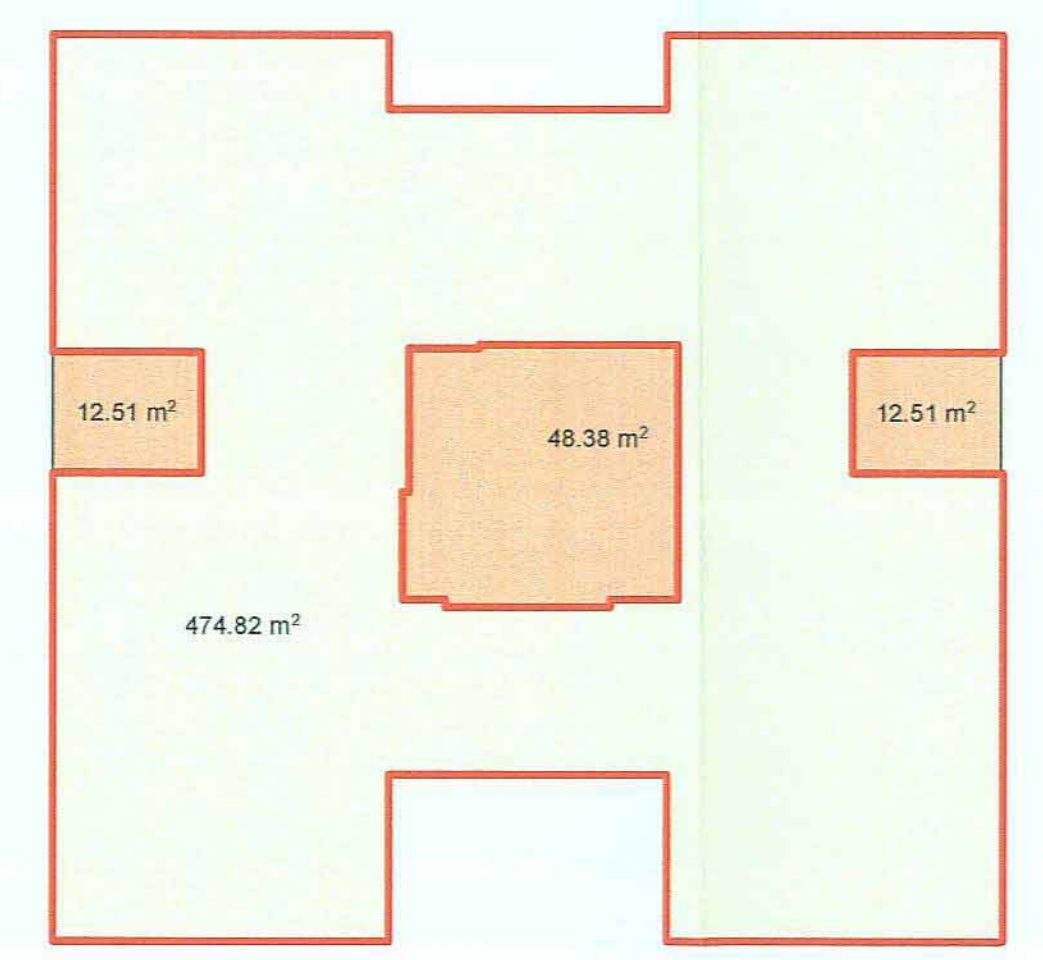
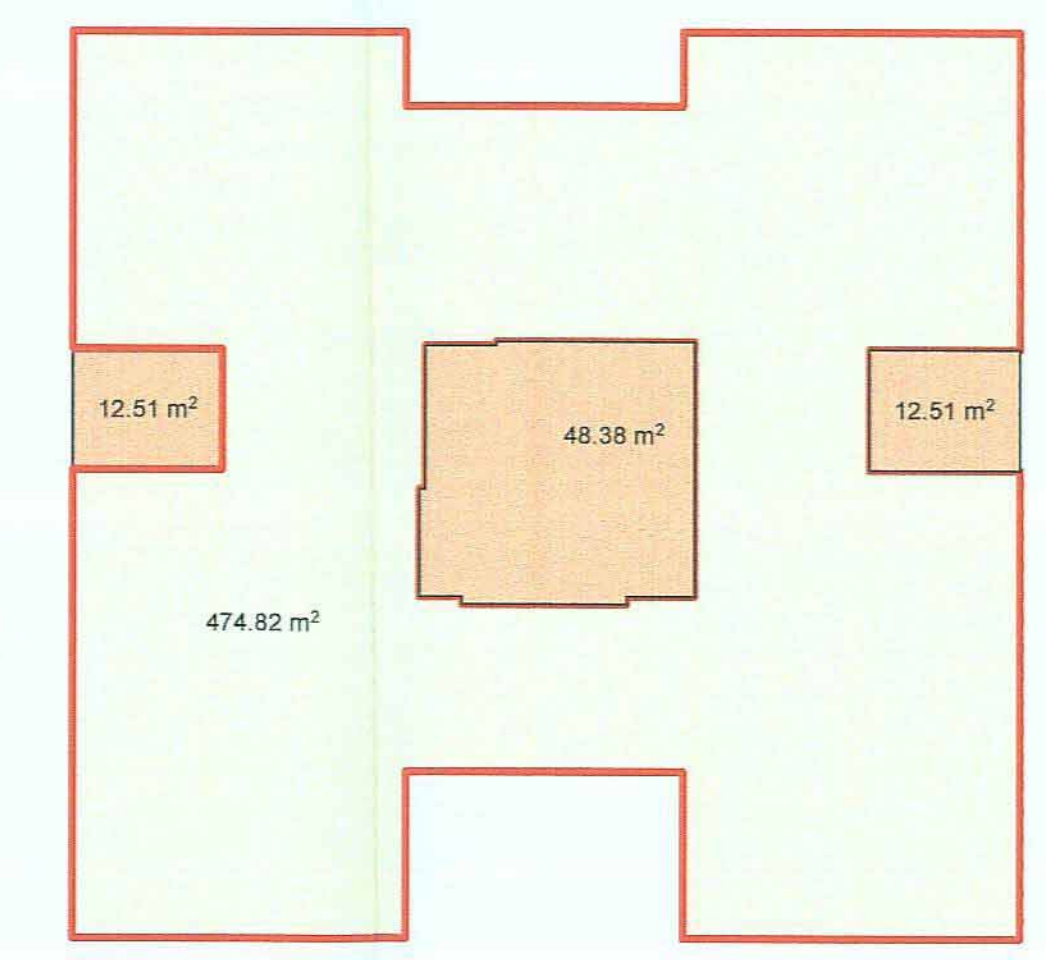
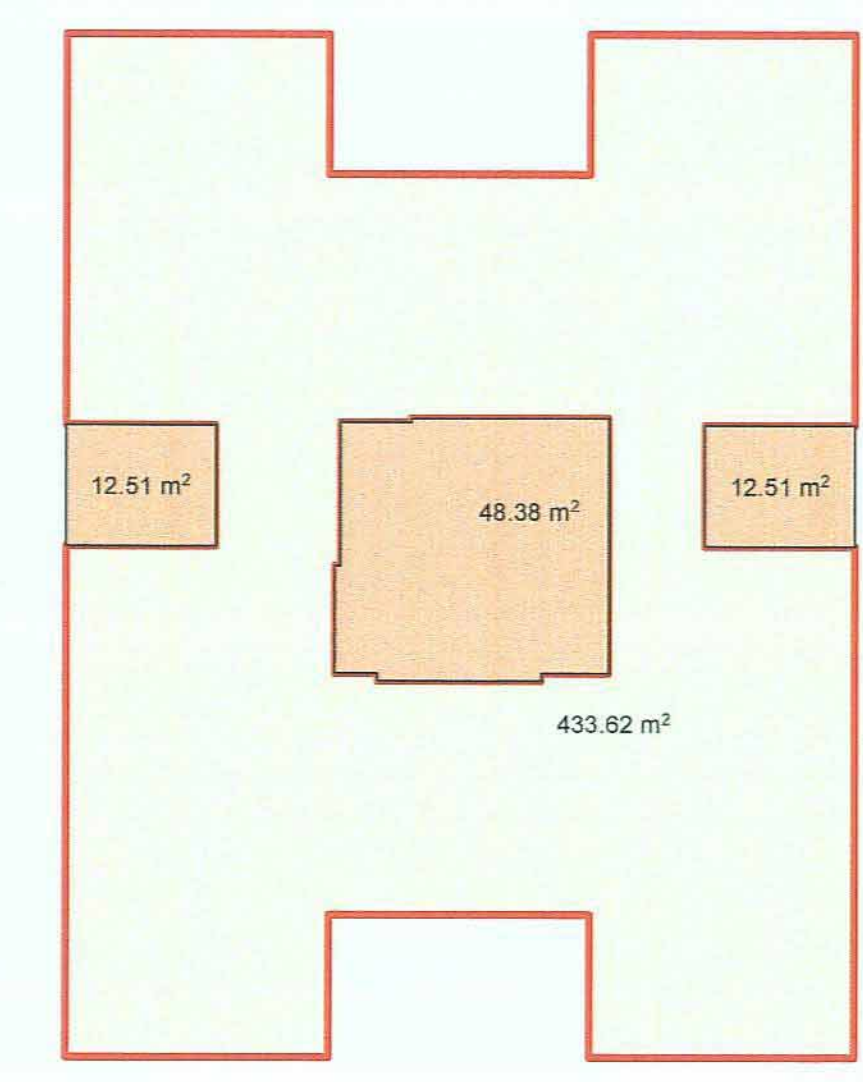
השרה הממונה
רשמי המוסד המקומי
המורה המפורטת
ביום 21.12.15
התכנית אושרה
לשם תכנון
התכנית נכנסה לתוקף
יום 21.12.15

בריידמן אגמון אדריכלים בע"מ
ה.פ. 514708551

המחכנן:
בריידמן אגמון אדריכלים
תאריך:
1-12-2015

מסלול ציון ת.ד. 176 מימד 9970
02-9920261 02-9910721
efms@agor.com www.agor.com

תא שטח 6			תא שטח 5			תא שטח 3		
שירות	עיקרי	מאשרים	שירות	עיקרי	מאשרים	שירות	עיקרי	מאשרים
מפלס הקרקע	מפלס הקרקע	מאשרים	מפלס הקרקע	מפלס הקרקע	מאשרים	מפלס הקרקע	מפלס הקרקע	מאשרים
1942.63	8300		1934.64	6525		1400.15	5280	
169.41	829	841.40	220.2	1383.26	832.50	131.25	597.84	837.10
			220.2	966.6	835.80	131.25	597.84	840.40
			195.18	752.4	839.10			
2112.04	9129	סה"כ	2570.22	9627.26	סה"כ	1662.65	6475.68	סה"כ



מפלס 832.50

מפלס 835.80

מפלס 839.10

תוספת 3 קומות - תא שטח 5

1:200

תוספת 2 קומות זהות- תא שטח 3

1:200

תוספת קומה - תא שטח 6

1:200