

תכנית מס' 101-0199505

שטח התכנית: התחנה לחקר ציפורי ירושלים  
נספח נופי

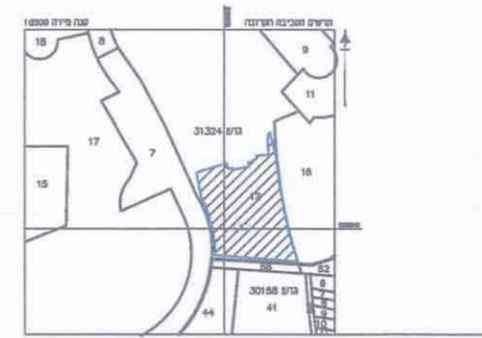
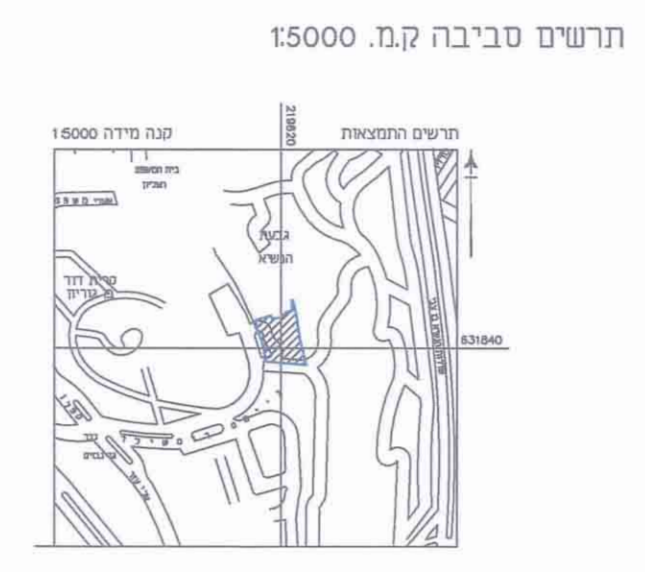
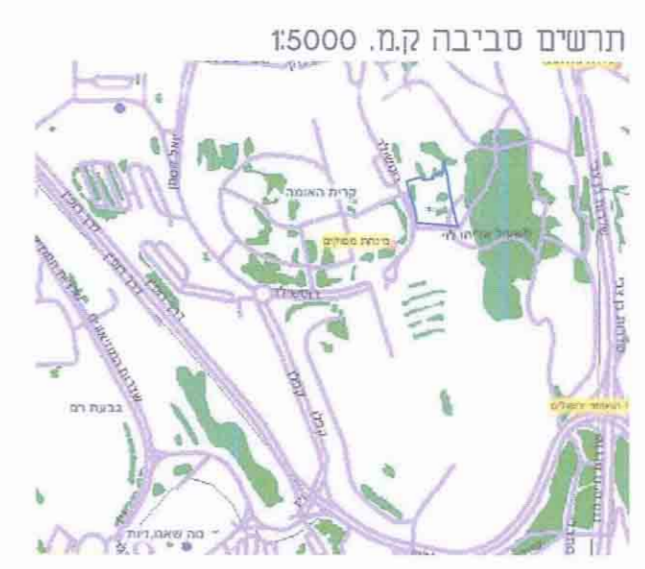
איוווד וחולקה	סמכות ראשית	אופי התכנית
ללא איוווד וחולקה	ועדה מוודית	תכנית שניתן מכוחה להוציא רותרים

מחוז: מרחב תכנון מקומי  
רשות מקומית: שטח התכנית  
שנת תכנון: 1509  
מנהל: 14.7.2016  
מנהל: 14.7.2016

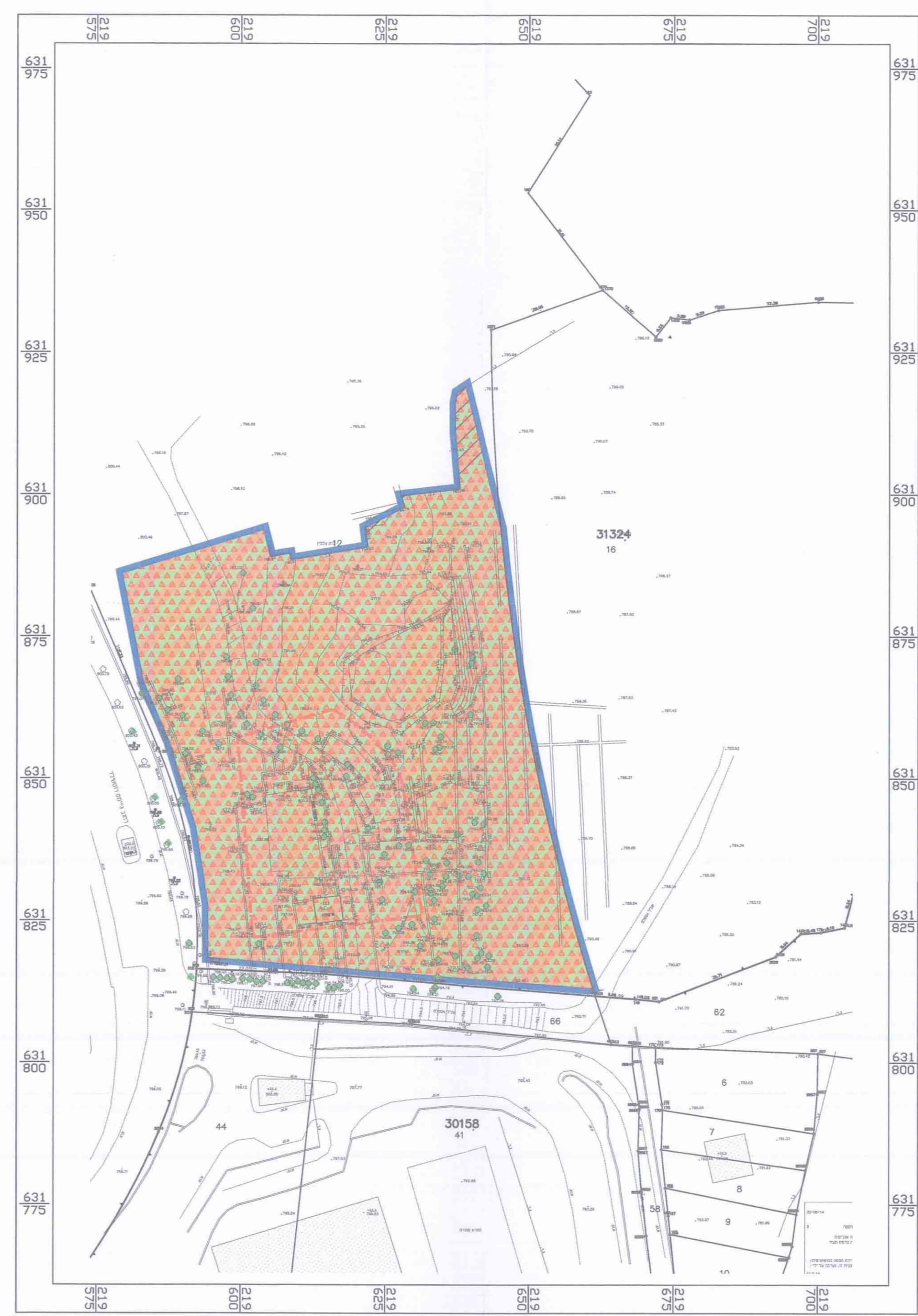
עורך התכנית	גיל ועדיה
רישום ועדיה אדריכלים	נישטין ועדיה אדריכלים

מיוזם התכנית: שטח ירושלים  
רישום התכנית: 14.7.2016  
איוווד התכנית: 14.7.2016  
הרצה התכנית: 14.7.2016  
רישום התכנית: 14.7.2016  
מיוזם התכנית: שטח ירושלים

תרשימי התמצאות:



- מקרא מצב מוצע
- עץ קיים
  - גבול תכנית מוצעת
  - שטחים פתורים ומבנים ומסודר ציבור
  - חורש לשמור
  - סו בניו מוצע
  - מס תא שטח



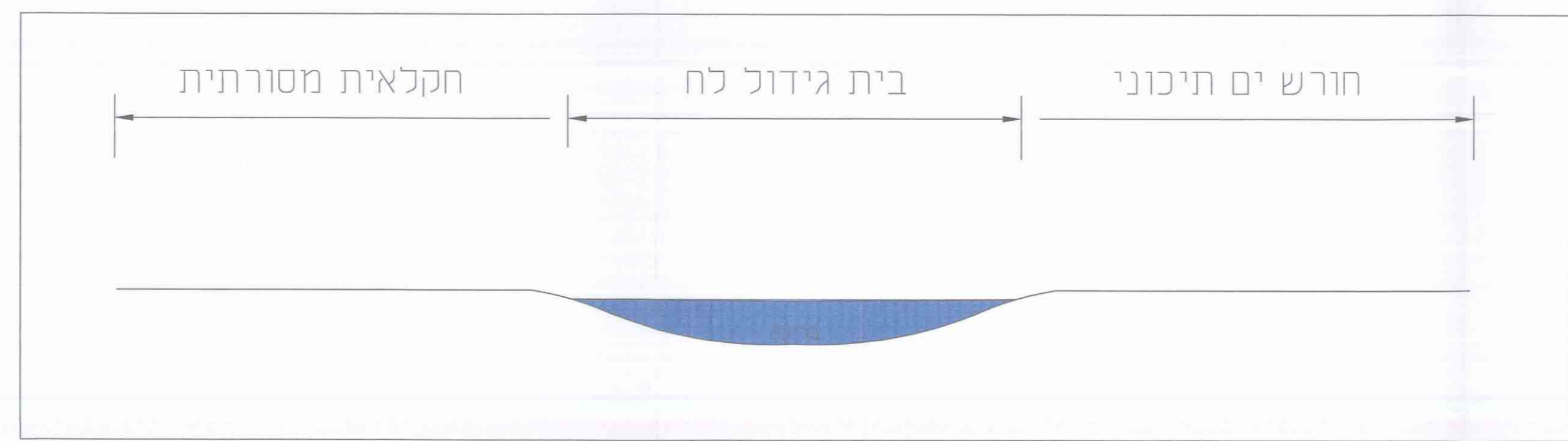
**כללי**  
התחנה לחקר ציפורי ירושלים הנה אתר טבע עירוני קהילתי, הממוקמת בשטח ציבורי פתוח. התחנה משמשת למחקר חינוך ופעילות קהילתית בנושא טבע עירוני, ציפורים ושמירת טבע. שטח התחנה כולל מספר בתי גידול המבוססים על מספר חברות צומח ים תיכוניות ובתי גידול לחים בהם מתקיימת מערכת טבעית עשירה.

מערכת צומח

מערכת הצומח בתחנה כוללת את חברות הצומח הבאות:

מיקום	מס'	חברת צומח	מיני צומח													
רב השטח	1.	חורש ים תיכוני	אלה א"י	אלה אטלנטי	אלת המסטי ק	עוזרר קוצני	אשחר א"י									
			אשחר רחב עלים	קטלב	שקד מצוי	אוג בורסקאי	קידה שעירה									
			מרווה משולשת	לוטם שער	לוטם מרווני	גיאופיטים										
			על גג המבנה המרכזי	2.	בית גידול לח	חד שנתיים מקומיים	נימפיאה תכולה	נימפיאה לבנה	סוף צר עלים	שנית הנחלים						
						ערברבה שעירה	טיין דביק									
						בפינה הדרום מזרחית ובפאה המזרחית	3.	חקלאית מסורתית	תות עץ	משמש	תפוח	שסק	פיקוס התאנה			
									זית אירופי							
									צמוד למבנים במפלס הקרקע	4.	חברת צומח תרבותי	גפנית	פיגם	היביסקוס	טקומית הכף	נענע

מערכת הצומח בתחנה, חתר סכמתי באזור הבריכה



מערכת הצומח בתחנה, חתר סכמתי באזור המבנים

