

100-1494510

שי דרור שירותי הנדסאותנוף וגיבון טיפולי

טלפון 025344825

גיבון

סולארי 0545300660

השלום 122 ת"ד 581

שירות

מבשרת ציון 90805

מחקדם

דוא"ל [shaydror1@gmail.com](mailto:shaydror1@gmail.com)

**רקע**

תכנית 101-259556

גוש 30526

חלקה 14

בעלים.....  
מתכנן .....אדריכל באסם אלעיין  
סוקר עצים... שי דרור

נובמבר 2014

**רקע**

סקר העצים נערך כחלק מחוות הדעת לשינוי תב"ע בוואדי ג'וז. הסקר נערך בחודש נובמבר 2014 בהתבסס על תכנית מדידה שנערכה ע"י .....

במצבו הנוכחי , אין בשטח מבנים , ומיועד לקום בו בנין חדש למגורים ולמסחר סקר עצים זה מוגש לצורך קבלת אישורי בניה .

החלקה גובלת מצפון בכביש , ממזרח מערב ומדרום בבתים.



מבט אל החלקה מצפון לדרום

הסקר כולל :

דף רקע

מפת מודד עם סימון גושי העצים

צילום כללי של השטח מצפון לדרום

בשטח עצים פולשים מסוג אילנטה בלוטית המקובצים בשלוש קבוצות




הוכנה טבלה הכוללת צילומים לכל אחד מהגושים בתחום התשריט-

שיטת הסיקור

העצים תועדו בפוליגונים ללא מספור פרטני

ממצאים

נסקרו בתחום הקו הכחול 14 עצים, כולם עצים פולשניים לכריתה

יעוד מוצע	תמונה	סווח קטרים	טווח גבהים	שם מדעי	מין העץ	פוליגונים לכריתה
כריתה		0.1-0.2	2-5 מ'	Ailanthus altissima	אילנטה בלוטית	A פינה צפון מזרחית
כריתה		0.1-0.2	2-5	Ailanthus altissima	אילנטה בלוטית	B פינה צפון מערבית
כריתה		0.1-0.2	2-5	Ailanthus altissima	אילנטה בלוטית	C פינה דרום מזרחית