

תכנית מספר 101-0190280

תוספת 2 קומות
לבניין מגורים קיים
בבית צפאפא ירושלים

נספח תנועה מס' ---
גליון 1 מתוך 1

קניינים
מקרא:

טבלת מאזן חניה

שטח	חיד	תקן	קיים	דרוש	תחבוב
מגורים קיים	1	מחצית 95 מ"ר	3	0	3
מגורים חדש	3	מחצית 95 מ"ר	0	3	3
לא-חוקי	4	מחצית 95 מ"ר	0	0	0
סולכי	8	מחצית 95 מ"ר	0	0	0
סולכי	9	מחצית 95 מ"ר	0	0	0

שנות וחתימות:
משה אלבוחר
עורך התכנית
11.11.2015

מקרא:
גבול תחום
קו חצייה
קו גבול פנימי
קו גבול חיצוני
קו גבול חוקי
קו גבול לא חוקי

קו גבול חוקי
קו גבול לא חוקי
קו גבול חוקי
קו גבול לא חוקי
קו גבול חוקי
קו גבול לא חוקי

טבלת שטחים

שטח	מס' תכנית	שטח חוקי	שטח לא חוקי	שטח כולל
101-0190280	2317	251.43	0.00	251.43
101-0190280	2317	1.43	1.43	2.86
101-0190280	2317	1.394	1.394	2.788

עורך תכנית
משה אלבוחר
תכנון תנועה ובטיחות
טל: 02-8795571

מחוז : ירושלים
נפה : ירושלים
עיר : ירושלים
המקום : בית צפאפא
גוש : 30286
חלקות : 86
הוכר עבוד : בעלים
השטח : 791 מ"ר

הרשים המקום
ק"מ : 1:1250



הרשים הטובה
ק"מ : 1:5000



רשימת עצים


ספר	חוב	גובה	ע"מ	יחיד	ט"מ
1	0.15	2.50	3.00	2	3
2	0.15	2.50	2.50	1	2
3	0.17	3.00	2.50	3	3
4	0.15	3.00	2.50	4	4
5	0.35	4.00	3.50	5	5
6	0.25	3.50	10.00	7	6
7	0.55	2.50	8.00	6	7
8	0.50	2.00	4.00	8	8
9	0.20	3.00	2.50	9	9
10	0.12	2.50	2.00	10	10

ירושלים
ש"י וירושלמי ש"י וירושלמי
760
ירושלים ר"ה שלמה זרנגר 27
טל: 30268 0505

קריכות דרך
ע"פ תב"ע מס' 2317

לא לצרכי רישום

קנה מידה 1:250



חתימת

1. הפפה תכנון לבניה ורישום תכנון לבניה ורישום
1029/L, 403 /T
2. הפפה תכנון לבניה ורישום תכנון לבניה ורישום
768.50

לא לצרכי רישום

לא לצרכי רישום

קנה מידה 1:250

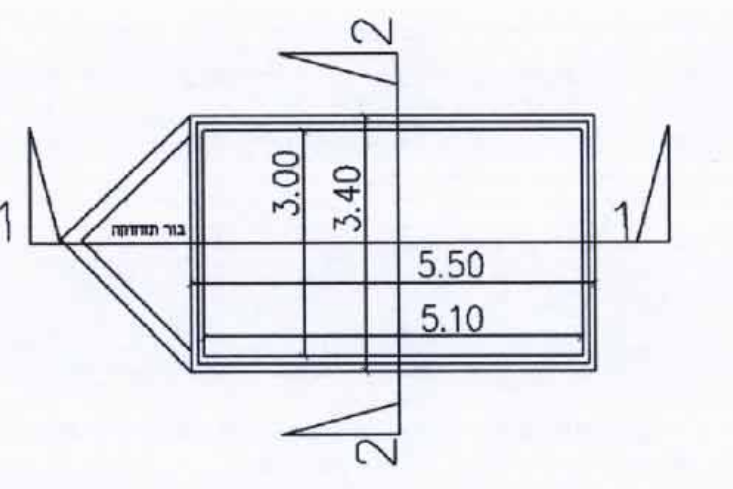


חתימת

1. הפפה תכנון לבניה ורישום תכנון לבניה ורישום
1029/L, 403 /T
2. הפפה תכנון לבניה ורישום תכנון לבניה ורישום
768.50

לא לצרכי רישום

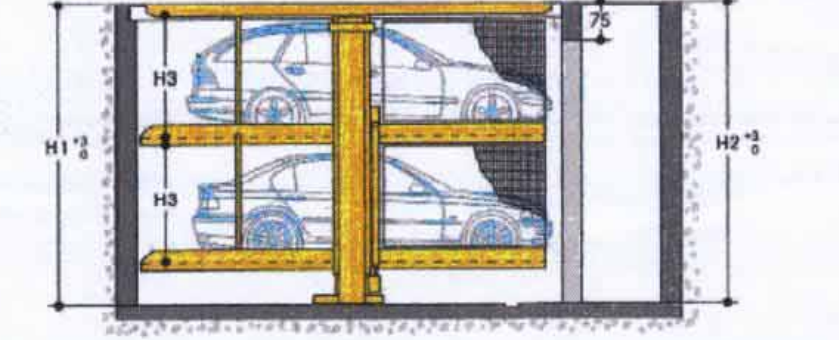
פרט מכפיל חניה



חתך 1-1
מכפיל חניה
wahr parklift 462
או שדה ערך



Parklift 462 - 2600 kg



חתך 2-2
מכפיל חניה
wahr parklift 462
או שדה ערך

