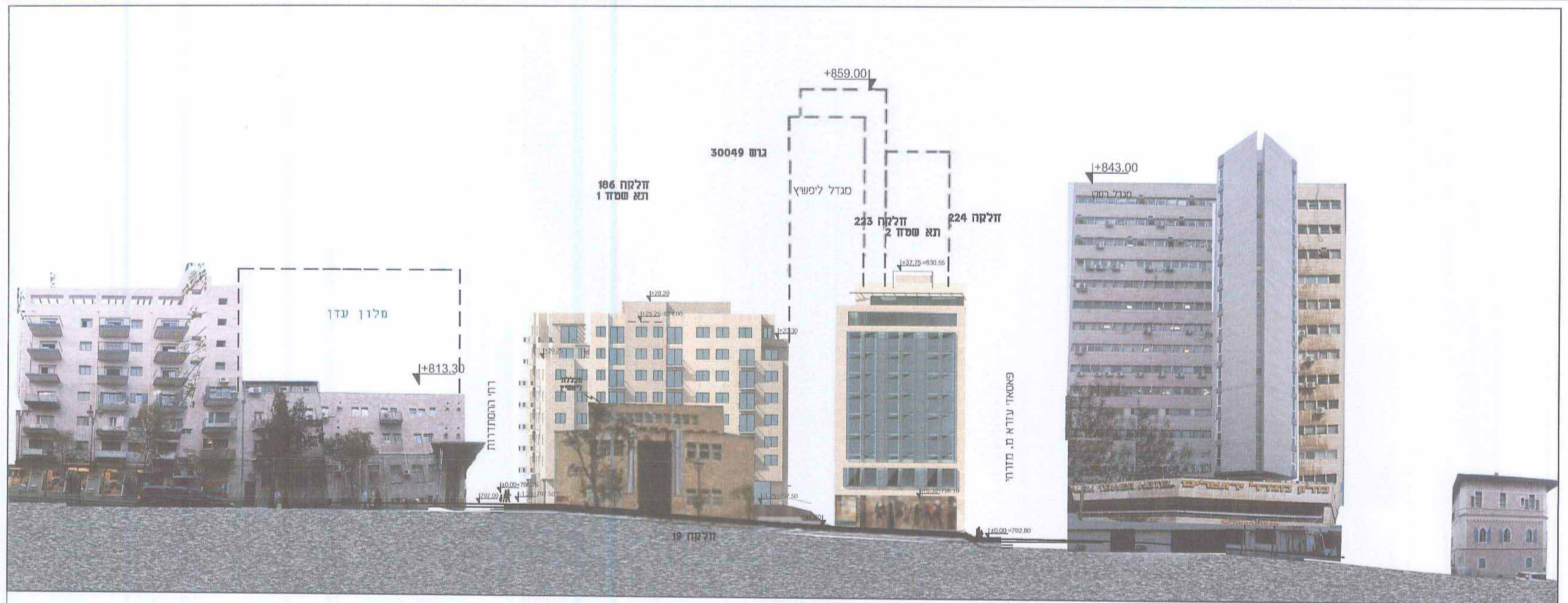

חזית דרומית מרחוב הילל
1:500

חזית מערבית רחוב הסתדרות
1:500

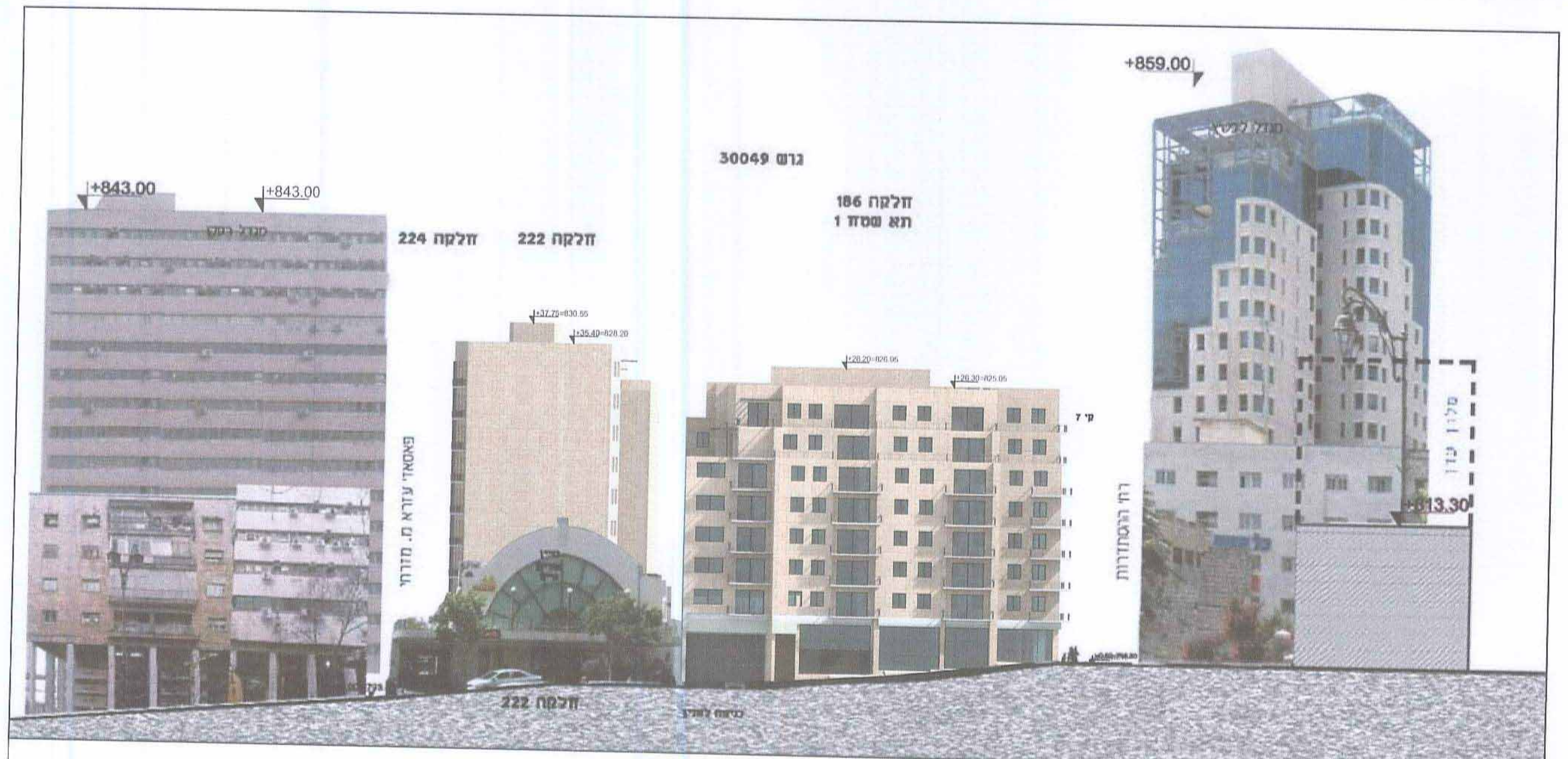

חזית צפונית רחוב שמאי
1:500

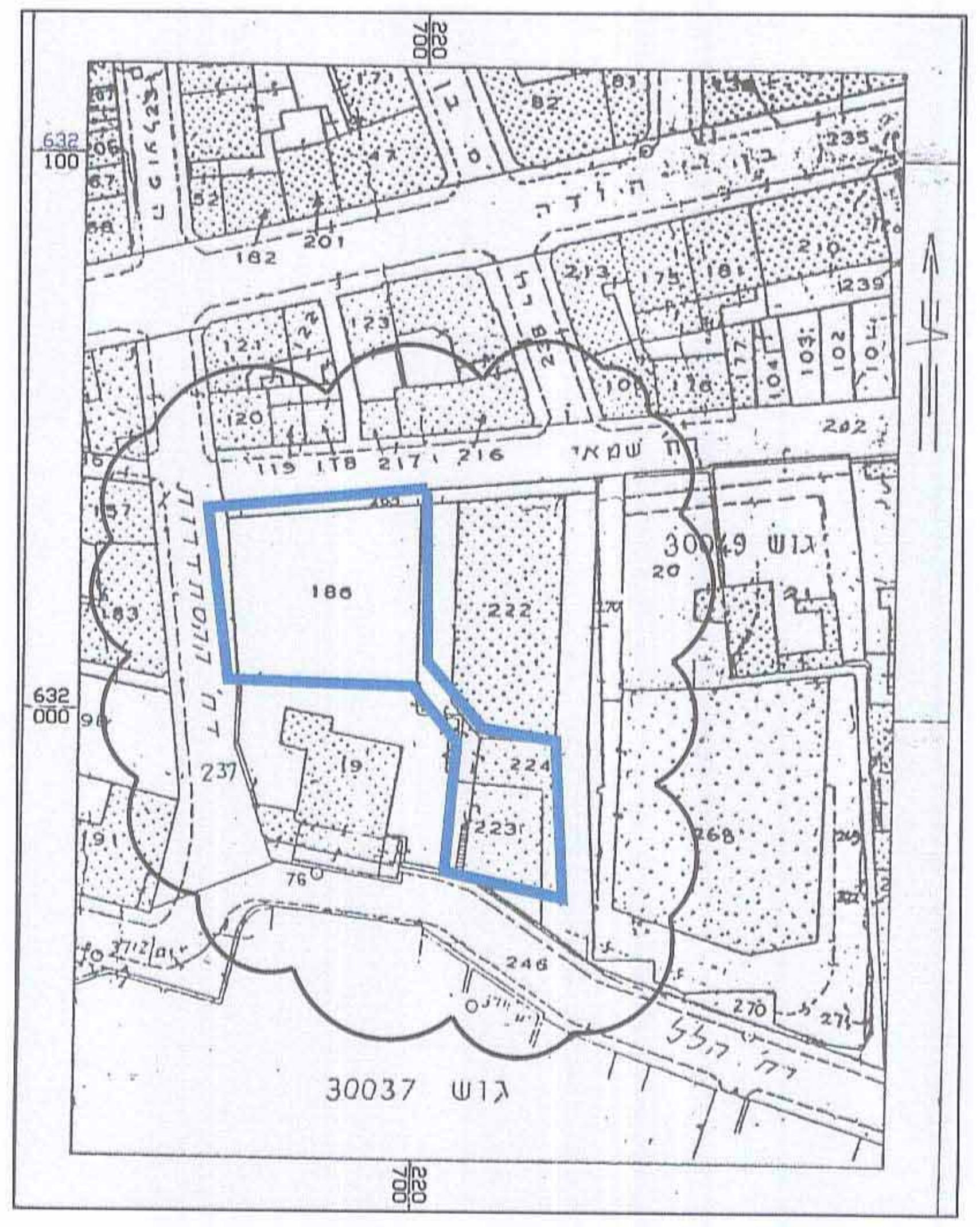

תרשים מקום 1 : 1250

חוק התכנון והבנייה, התשכ"ה – 1965
תכנית מתאר מקומית

מס' 101-0078170

שם התכנית:
מתחם אוריון

נספח חזיתות רחוב	גליון 5 מתוך 5
מחוז	ירושלים
מרחב תכנון מקומי	ירושלים
רשות מקומית	ירושלים
ישוב	ירושלים
תאריך	22.07.2015

שם הנספח	קנ"מ
חזיתות רחוב	1 : 500
תרשים סביבה	1 : 1250

שמות וחתימות:

עורך התוכנית	שם:	אמון בן דור	חתימה:
	ת.ז.	00101451-3	

סוג התוכנית: מתאר מקומית
סוג איחוד וחלוקה: בהסכמה בעלים בכל תחום התכנית
סמכות ראשית: ועדה מחוזית
היתרים או הרשאות: ניתן להוציא היתרים או הרשאות

שטח התכנית : 1.839 דונם
קנה המידה: 1 : 500

גושים וחלקות בתכנית:

גוש	סוג הגוש	חלקות בשלמותן	חלקי חלקות
30049		186	263, 224, 223

שלב	מס' מהדורה	תאריך עדכון
הגשה	3	22.07.2015

חותמות מוסדות התכנון

	שם פרטי ומשפחה	מס' זהות	שם ומס' תאגיד שם רשות מקומית	חתימה	תאריך
מגיש התוכנית	חברת חניון אוריון(1987) בע"מ		51[illegible]4876		1.11.16
יזם בפועל	חברת חניון אוריון(1987) בע"מ		51[illegible]4876		1.11.16
בעלי עניין בקרקע	יצחק מזרחי	00294765/3			
עורך התוכנית	אמון בן דור	0101451/3	מ-8812.		31.10.16
מודד	נ. דותן		354		

תאריך עדכון מדידת התשריט: 05.02.2015

תכנון: אדריכל אמון בן דור

לאדריכל אמון בן דור זכויות יוצרים על התכנון ואין להשתמש בו או לשנותו ללא אישור בכתב מהאדריכל.

שם קובץ:
F:\00 Projects\711 Orion 2007\Design\Drawings\MAVAT\Hazit Historic\Hazitot_Rhov_2015.dwg

F:\00 Projects\711 Orion 2007\Design\Drawings\MAVAT\Hazit Historic\Hazitot_Rhov_2015.dwg, 08/11/2015 15:13:18, 1:50