מהנדס אזרחי
סיגל אופיר
רח' הנחלים 1, הרצליה
טל' 09-7580722
פקס' 09-7580723

תאריך: 10/05/2018

תכנית בינוי ופיתוח לבתי מגורים ומבני ציבור

גוש 6186 – חלקה 36

מפת מדידה

מפת מדידה מצבית בקנה מידה 1:500

נתונים כלליים

שטח המגרש	1,500 מ"ר
מספר יחידות דיור	6
שטח עיקרי מותר	1,200 מ"ר
שטח שירות מותר	360 מ"ר
קווי בניין	לפי תשריט

חתך א-א

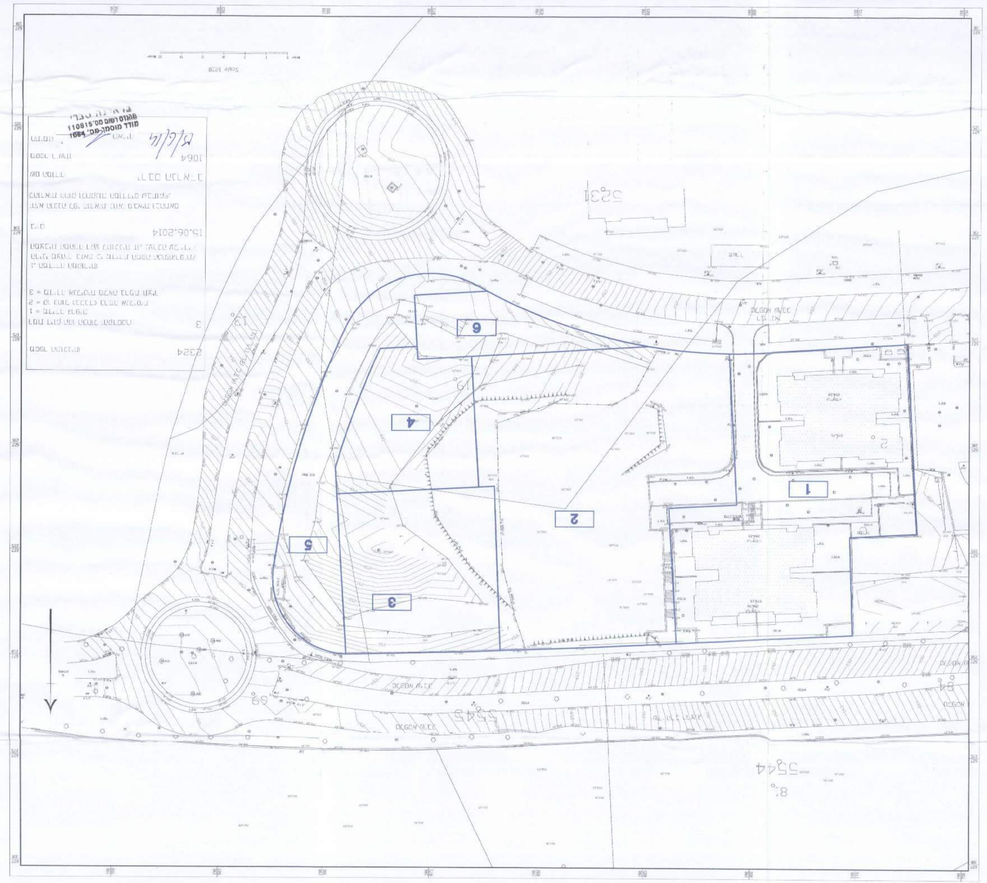

מפת סביבה

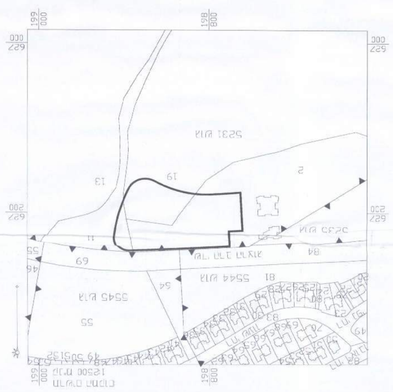

מפת מיקום

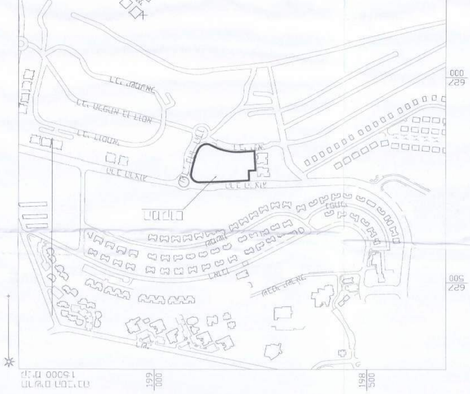

טבלת שטחים

מספר	שטח עיקרי	שטח שירות	סה"כ שטח	מספר יחידות דיור	שטח עיקרי ליח"ד	שטח שירות ליח"ד	סה"כ שטח ליח"ד
1	200	40	240	1	200	40	240
2	200	40	240	1	200	40	240
3	200	40	240	1	200	40	240
4	200	40	240	1	200	40	240
5	200	40	240	1	200	40	240
6	200	40	240	1	200	40	240
סה"כ	1,200	240	1,440	6	1,200	240	1,440

חתימות

מהנדס הרישום:	
מודד מוסמך:	
בעל הקרקע:	
יזם:	