מסמך נוצר ב: 13:50:58 25/02/2016 151-0371526

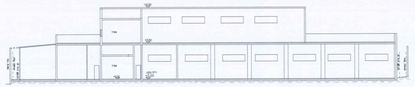

חתך א'-א' 1 : 250

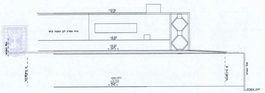

חזית מערבית 1 : 250

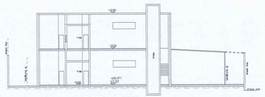

חתך ב'-ב' 1 : 250

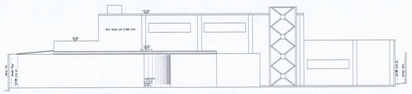

חזית דרומית 1 : 250

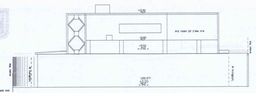

חזית מזרחית 1 : 250

חזית צפונית 1 : 250

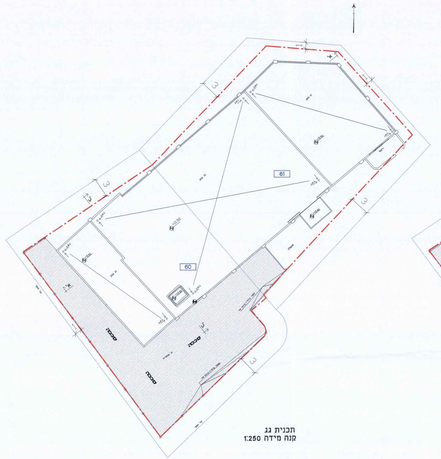

תכנית גג
קנה מידה 1:250

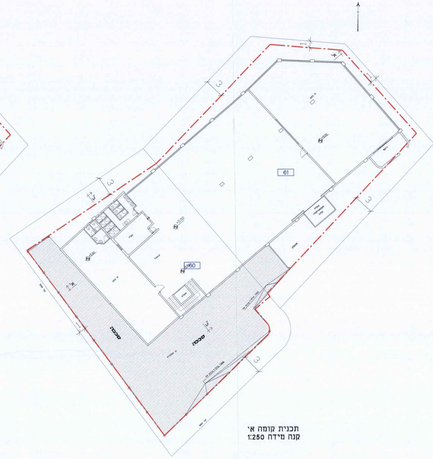

תכנית קומה א'
קנה מידה 1:250

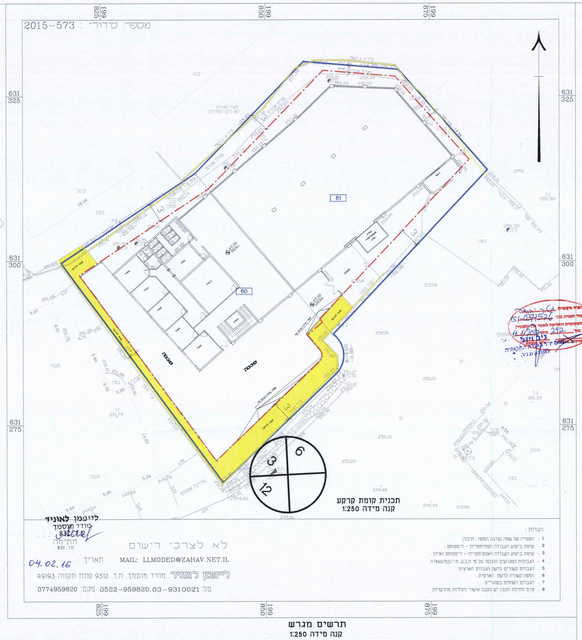

תכנית קומת קרקע
קנה מידה 1:250

תרשים מנגרש
קנה מידה 1:250

חוק התכנון והבניה, התשכ"ה – 1965

נספח בינוי

מס' 151-00371526

שינוי קווי בנין במגרשים 60 ו-61
באזור תעשיה הר טוב א'

נספח בינוי מנחה	גליון 1 מתוך 1
מחוז	ירושלים
מרחב תכנון מקומי	מטה יהודה
רשות מקומית	מטה יהודה
ישוב	הר טוב
תאריך	20.02.2016

שם הנספח	קנ"מ
מצב מאושר	1:250
תרשים סביבה	-
תרשים נוסף	-
תרשים נוסף	-
תמונה נוספת	-

שמות רחתיזמנים:

עורך התכנית	שם	חתימה	
	אדריכלית		
	רישיון	עיצוי טרנו אדריכלים	

נוסף לשקו
אדריכלים בע"מ
רח' [illegible]
טל. 02-[illegible]
פקס. 02-[illegible]

מקרא
- גבול תכנית
- קו בנין
- כניסה
- גבול וגוש טבלת הקצאה
- מס' חלקה
- קו בנין
- רוחב הדרך

הערות
1. מפת רקע של שטח בגרעה בקנה : 1:1000
2. עיתוי ביצוע העבודה ומפרטיהן - ראשוני
3. עיתוי ביצוע העבודה ומפרטיהן - ראשוני שלב
4. הבניה והעבודה יתבצעו על פי תקנון ה"בטיחות
5. הבניין ישמרם ויקפו הבניין ויארצו
6. יחסי קשרים ויקפו ויארצו
7. הבניין ישמרם בסביבה
8. כל מידה הכתוב יש לעבוד אשר הנחיות מהנדסת

לא לצרכי רישום
MAIL: LLMODED@ZAHAV.NET.IL
ניסים זהבי מודד מוסמך ת.ד. 9312 פתח תקוה 49193
טל: 0522-959820.03-9310021 פקס: 0774959820

ליימנט לאונרד
מודד מוסמך
מ.ר. 943248

04.02.16
תאריך

2015-573 מספר סדורי