

שינוי קווי בנין ואיחוד וחלוקה מחדש, רח' אבן שפרוט 3, ירושלים

נספח איחוד וחלוקה - נספח מס' 1

תחולה	מחייב
קנ"מ	1:250
תאריך עריכת הנספח	25/06/2018
שמות וחתימות:	
עורך הנספח	שם: אילן אפרת ת.ד. 505941
עורך הנספח	שם: יוסף חדש ת.ד. 003804986
מודד	שם: מאיר לוי ת.ד. 52632551

מקרא

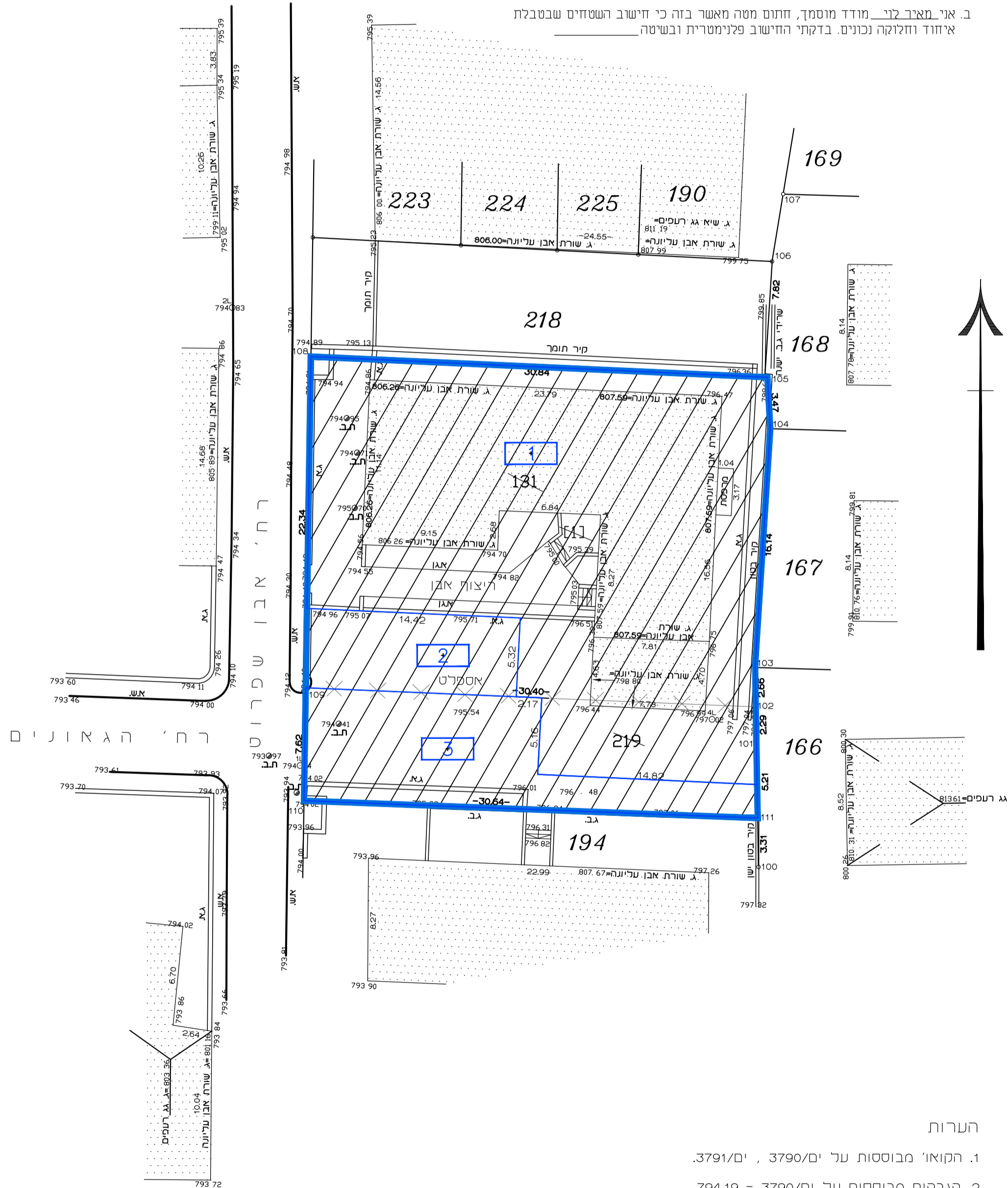
-  גבול תכנית
-  שטח לאיחוד וחלוקה
-  גבול חלקה
-  גבול חלקה לביטול
- 30039 מס' גוש
- 218 מס' חלקה
- 219 מס' חלקה לביטול
-  מס' תא שטח
-  גבול תא שטח

טבלת איחוד וחלוקה מחדש

מס' גוש	מס' חלקה	מצב לפי הוראות תכנית מס' 101-0408567			
		מס' חלקה	מס' חלקה	מס' חלקה	מס' חלקה
30039	131	684	1	684	1
	219	230	2	230	2
		154	3	154	3
		914		914	

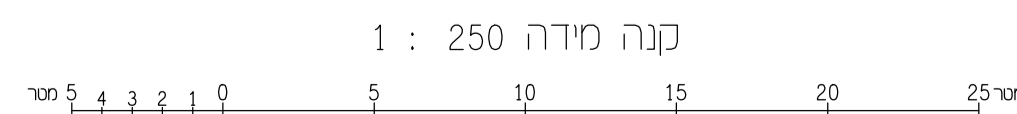
הערה: סה"כ הרפרשות לצרכי ציבור בגבולות תכנית מס' 408567 זו הם כ- 230 מ"ר שהם כ- 25.16% משטח התכנית

ב. אני מאיר לוי מודד מוסמך, חתום מטה מאשר בזה כי חישוב השטחים שבטבלת איחוד וחלוקה נכונים. בדקתי החישוב פלנימטרית ובשטח.



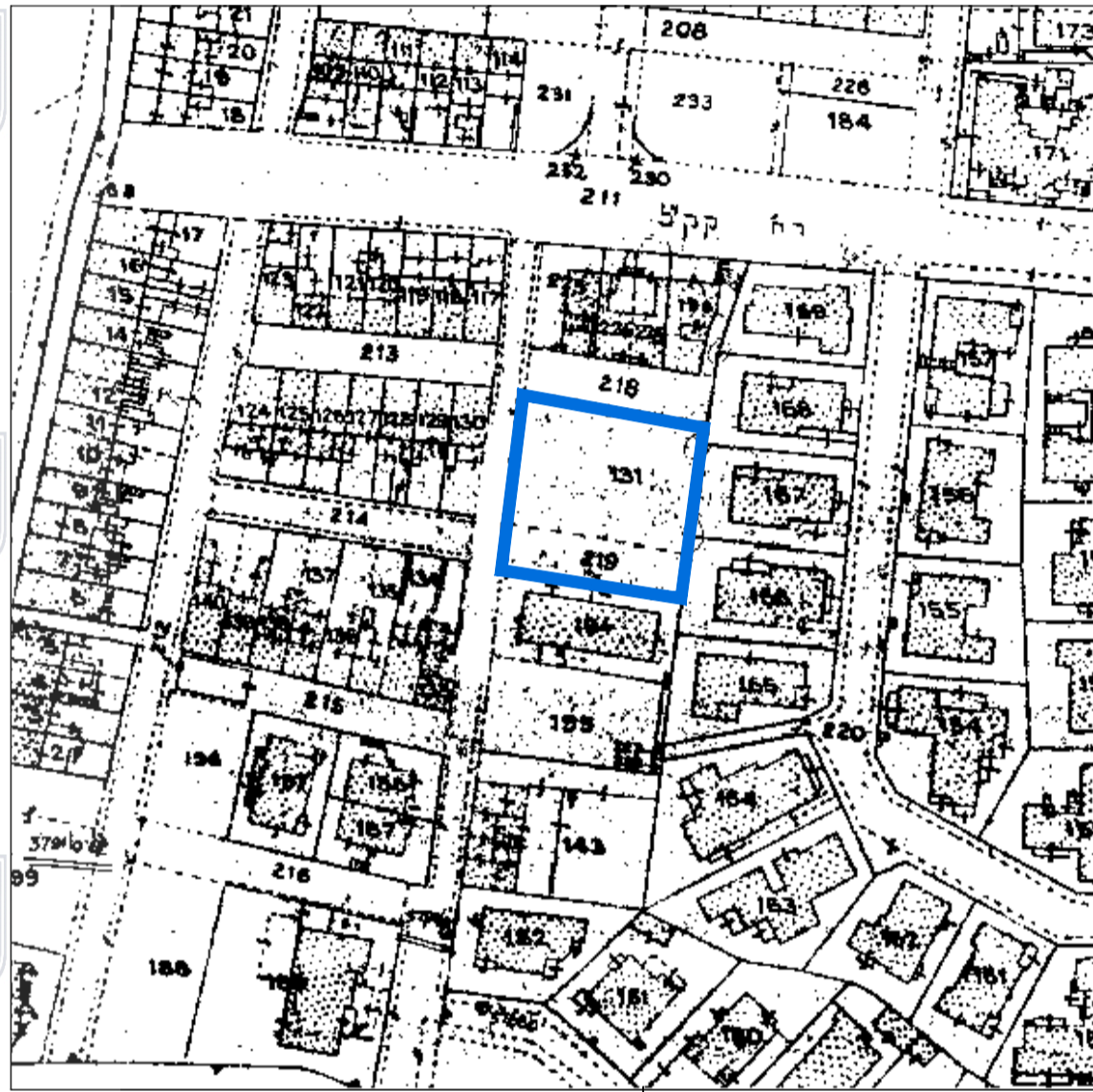
השרות

- הקואו' מבוססות על יום/3790, יום/3791.
- הגבהים מבוססים על יום/3790 = 794.19.
- לא נמדדו השתיים תת-קרקעיות.



מחוז : ירושלים
 נפה : ירושלים
 מקום : ירושלים - שער חסד
 גוש : 30039
 חלקות : 131 | 219
 שטח : 0.684 ד' | 0.230 ד'
 כתובת : רח' אבן שפרוט 3

תרשים המקום 1 : 1250



תרשים הסביבה 1 : 5000



עדכון : תאריך: 05.02.2017 חתימה:

לא לצרכי רישום

מאיר לוי

מודד מוסמך מ.ר. 586

פארק סנטר, הר חוצבים, ירושלים

טל' פקס: 02-5816818

E-MAIL: LEVYMEIR@NETVISION.NET.IL