







שינוי קווי בנין ואיחוד וחלוקה מחדש, רח' אבן שפרוט 3, ירושלים

נספח איחוד וחלוקה - נספח מס' 1

תחולה	מחייב
קנייני	1:250
תאריך עריכת הנספח	08/01/2018
שמות וחתימות:	
עורך הנספח	שם: אילן אפרת ת.ד. 505941
עורך הנספח	שם: יוסף חדש ת.ד. 003804986
מודד	שם: מאיר לוי ת.ד. 52632551

מקרא

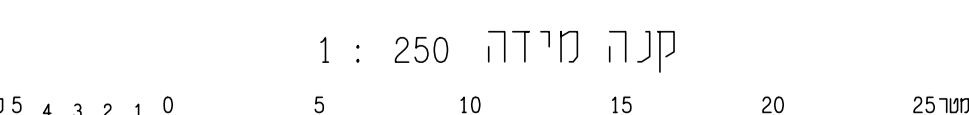
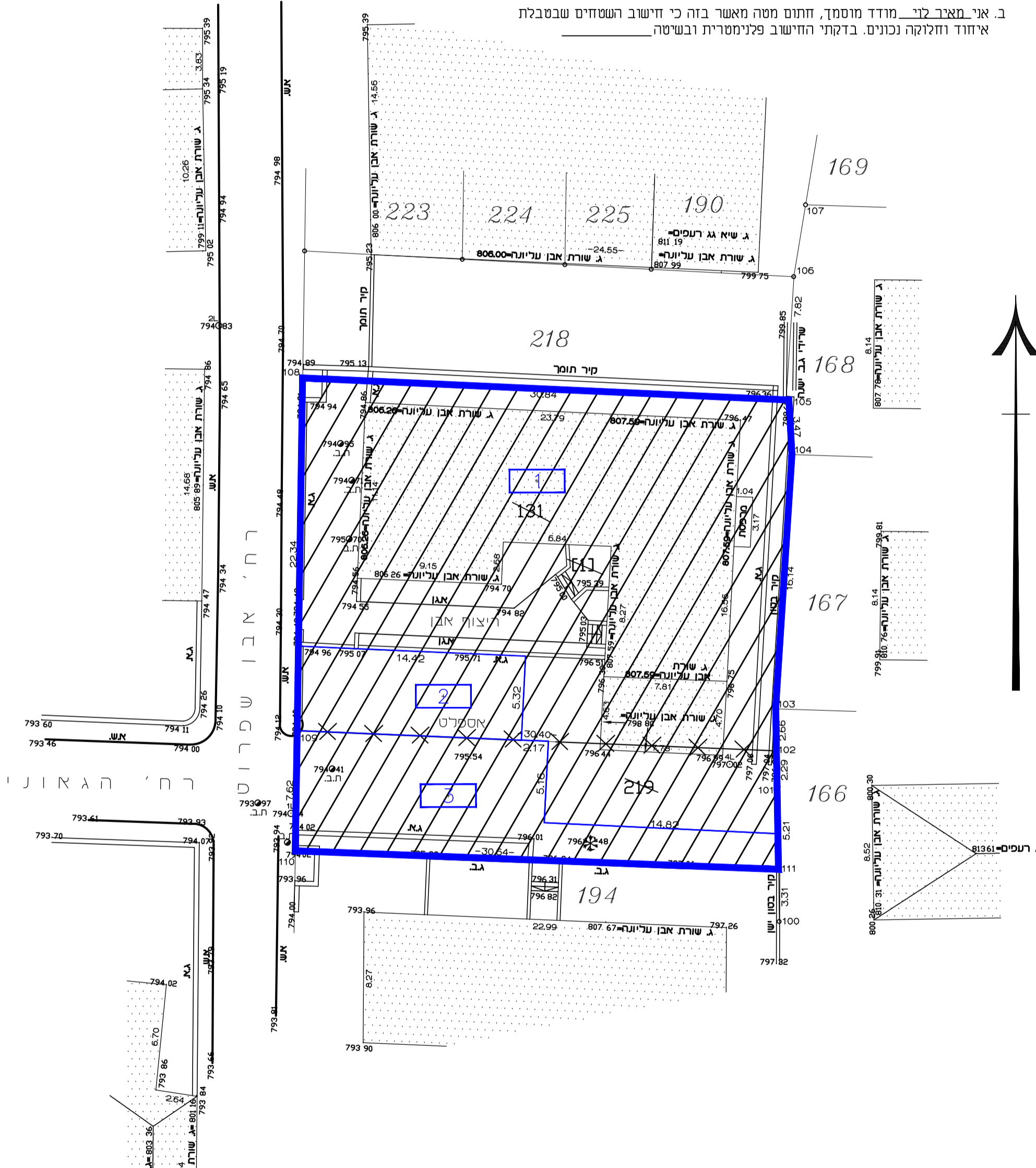
-  גבול תכנית
-  שטח לאיחוד וחלוקה
-  גבול חלקה
-  גבול חלקה לביטול
- 30039 מס' גוש
- 218 מס' חלקה
- 219 מס' חלקה לביטול
-  מס' תא שטח
-  גבול תא שטח

טבלת איחוד וחלוקה מחדש

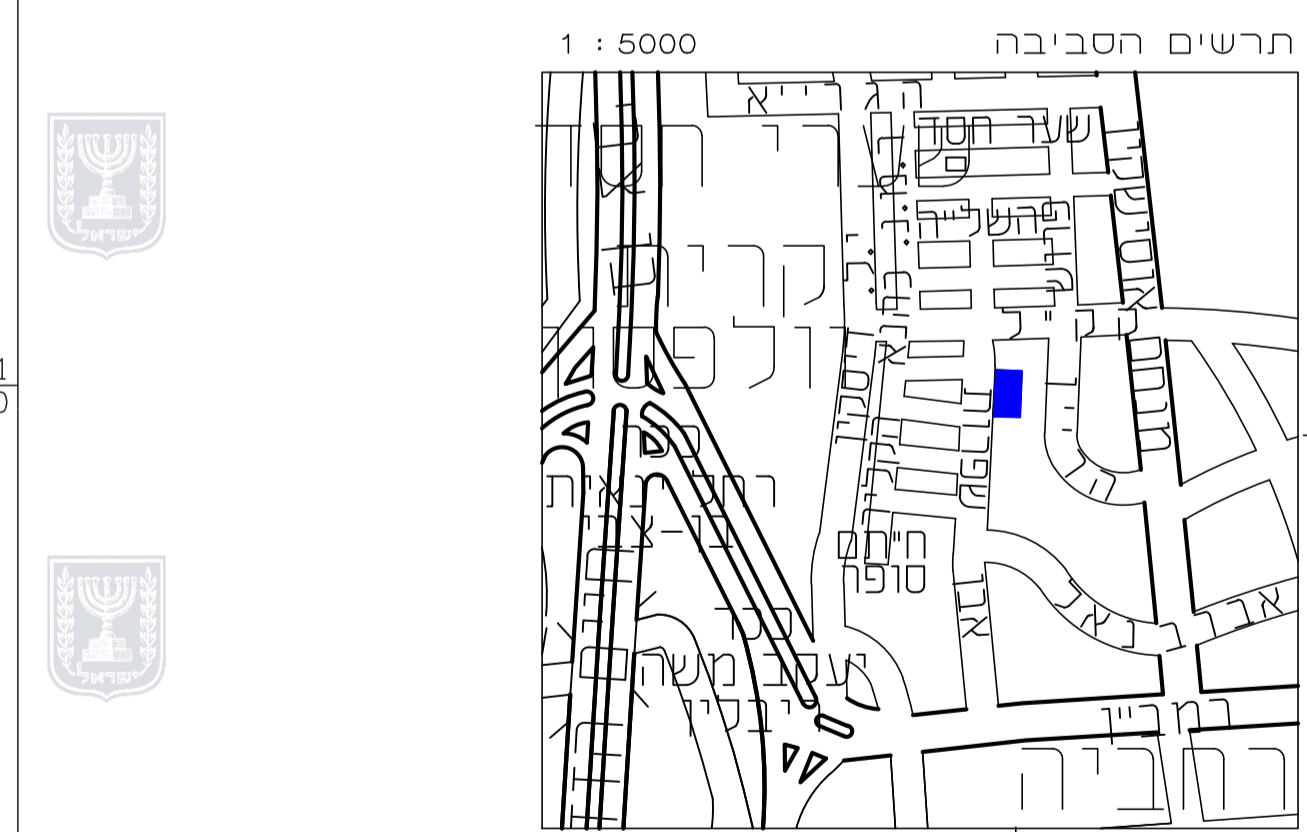
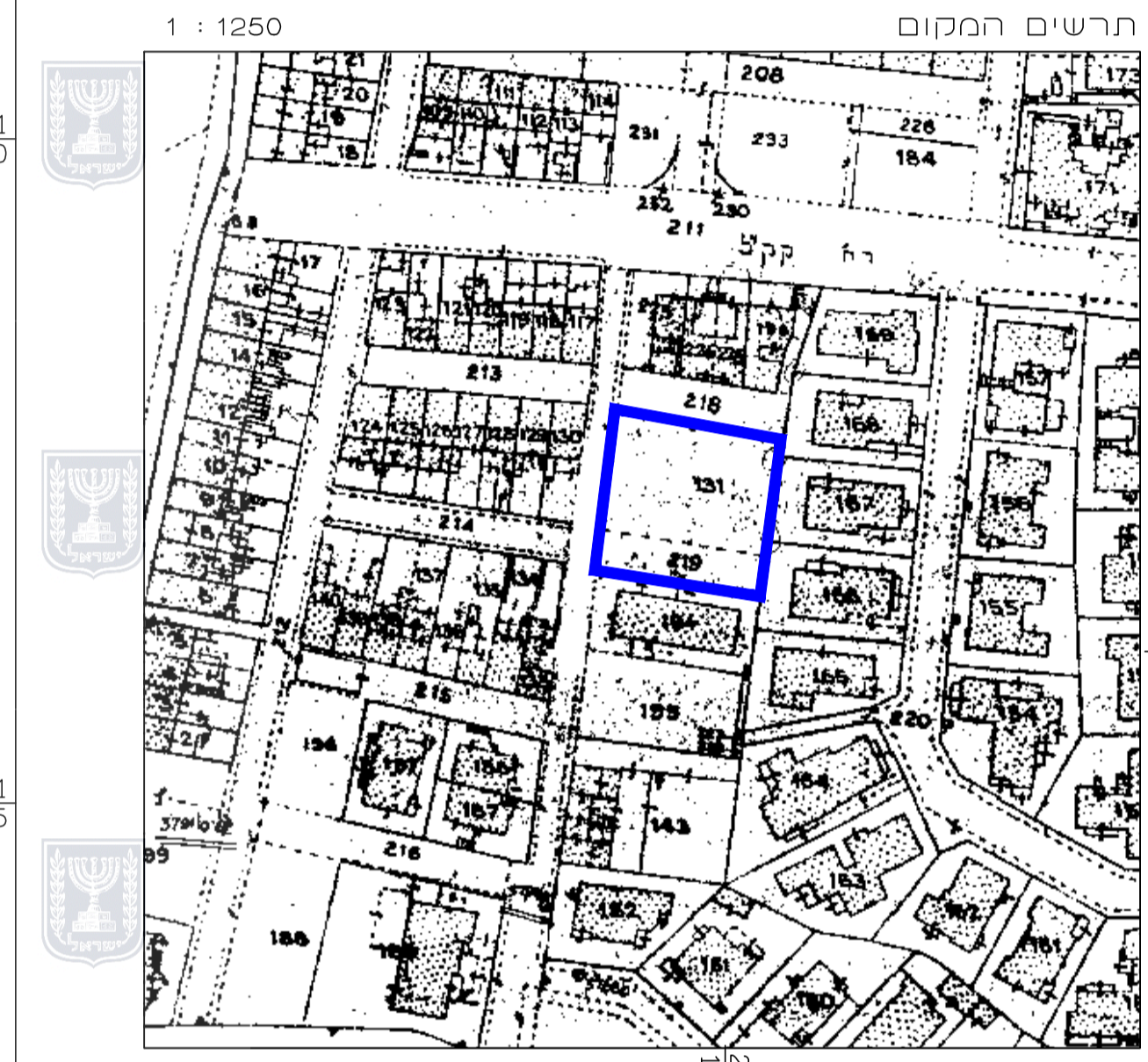
הערה:	מס' חלקה	מצב לפי הראות תכנית מס' 101-0408567			מצב קיים	
		הפרשות	הפרשות	הפרשות	מס' חלקה	מס' גוש
תא שטח מס' 1 ירשם ע"ש הבעלים של חלקה 131 בגוש 30039	684			684	131	30039
תא שטח מס' 2	76	76	76	230	219	
תא שטח מס' 3	154	154	154			
עיריית ירושלים	914	230	230	684	914	

הערה: סה"כ הפרשות לצרכי ציבור בגבולות תכנית מס' 101-0408567 זו הם כ- 230 מ"ר שטח כ- 25.16% משטח התכנית

ב. אני מאבד לני... מודד מוסמך, חתום מטה מאשר בזה כי חישבו השטחים שבטבלת איחוד וחלוקה נכונים. בדקותי החישבו פלנימטרית ובשיטה



מחוז : ירושלים  
 נפה : ירושלים  
 מקום : ירושלים - שערי חסד  
 גוש : 30039  
 חלקות : 131 | 219  
 שטח : 0.684 ד' | 0.230 ד'  
 כתובת : רח' אבן שפרוט 3



עדכון : תאריך: 05.02.2017 חתימה:

לא לצרכי רישום

**מאיר לוי**

מודד מוסמך מ.ר. 586

פארק סנטר, הר חוצבים, ירושלים

טל' פקס: 02-5816818

E-MAIL: LEVYMEIR@NETVISION.NET.IL

