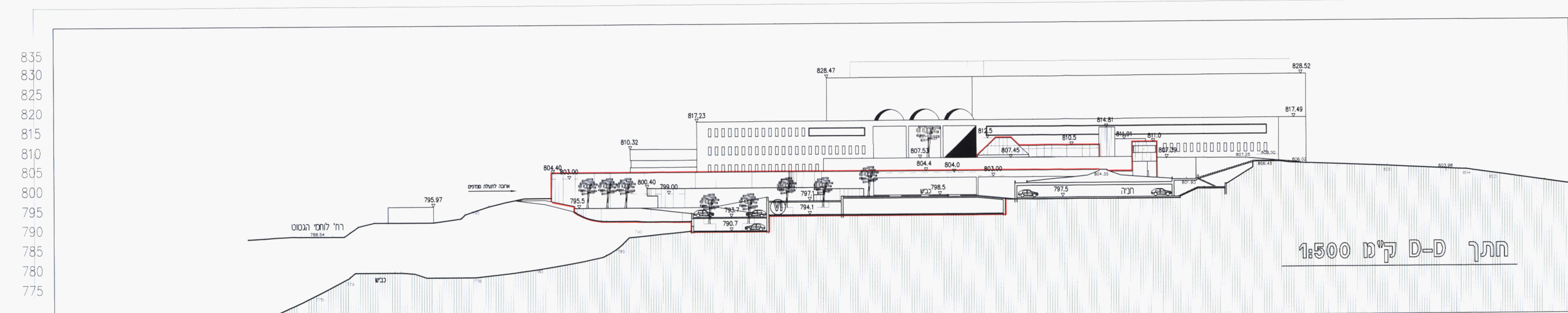
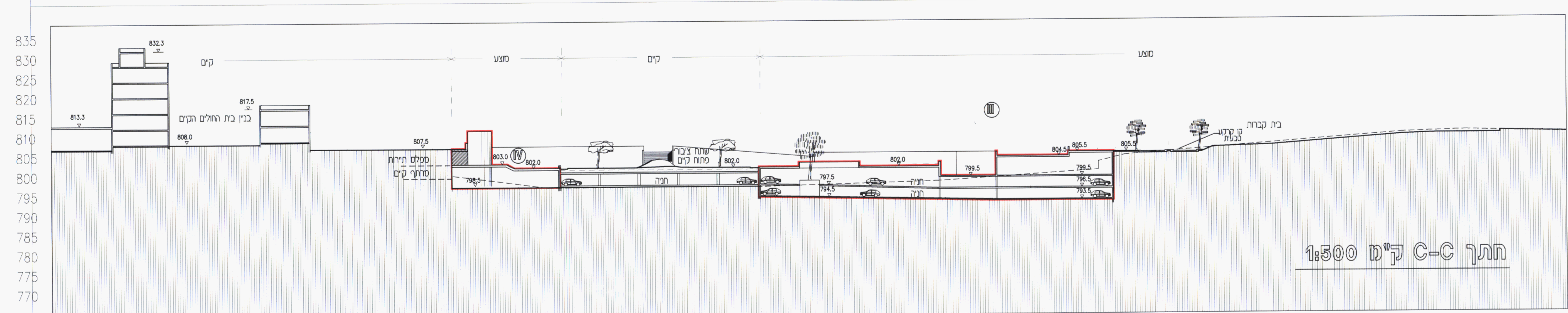
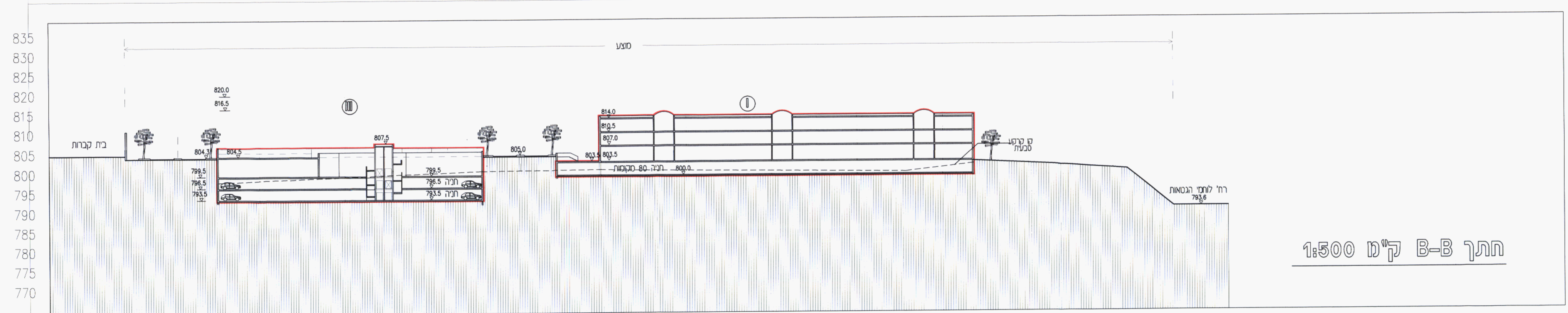
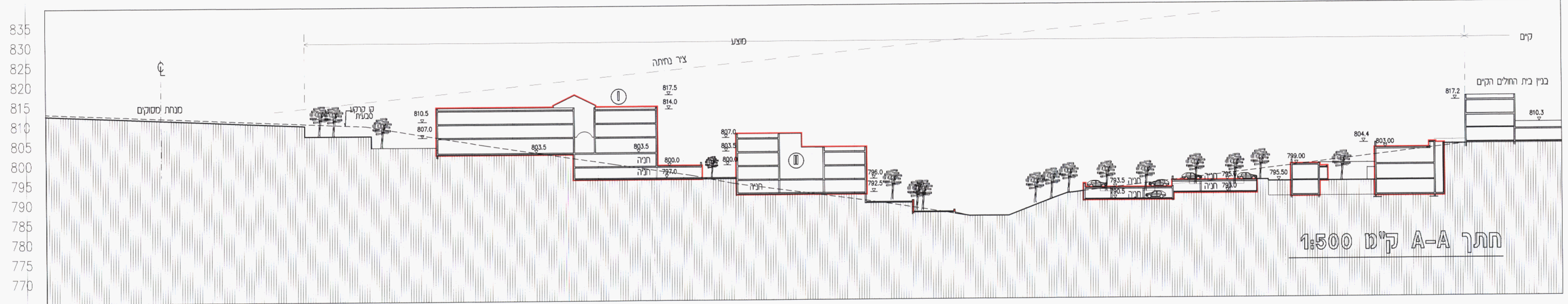
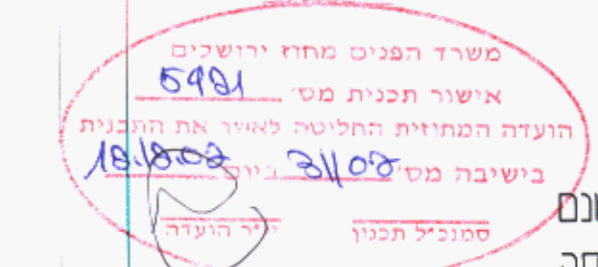


נספח מס' 4 (גליון מס' 1)

חתכים
1:250 ק.מ.

מחוז: ירושלים
 נפה: ירושלים
 מקום: ירושלים, הר-הצופים
 גוש: עסוואה
 חלקה:
 שטח התוכנית: כ- 132 דונם
 הזום: התחרות מדיצינת הרטה
 בעל הקרקע: מנהל מקרקעי ישראל
 המתכנן: אלי אילן אדריכלים ומתכנני ערים



המתכנן:

אלי אילן אדריכלים ומתכנני ערים

ת.ד. 8342, ירושלים, 082-91
 70: 02-5639784 ; פאקס: 02-5639879 ; 03-16

תאריך: 2002-01-29