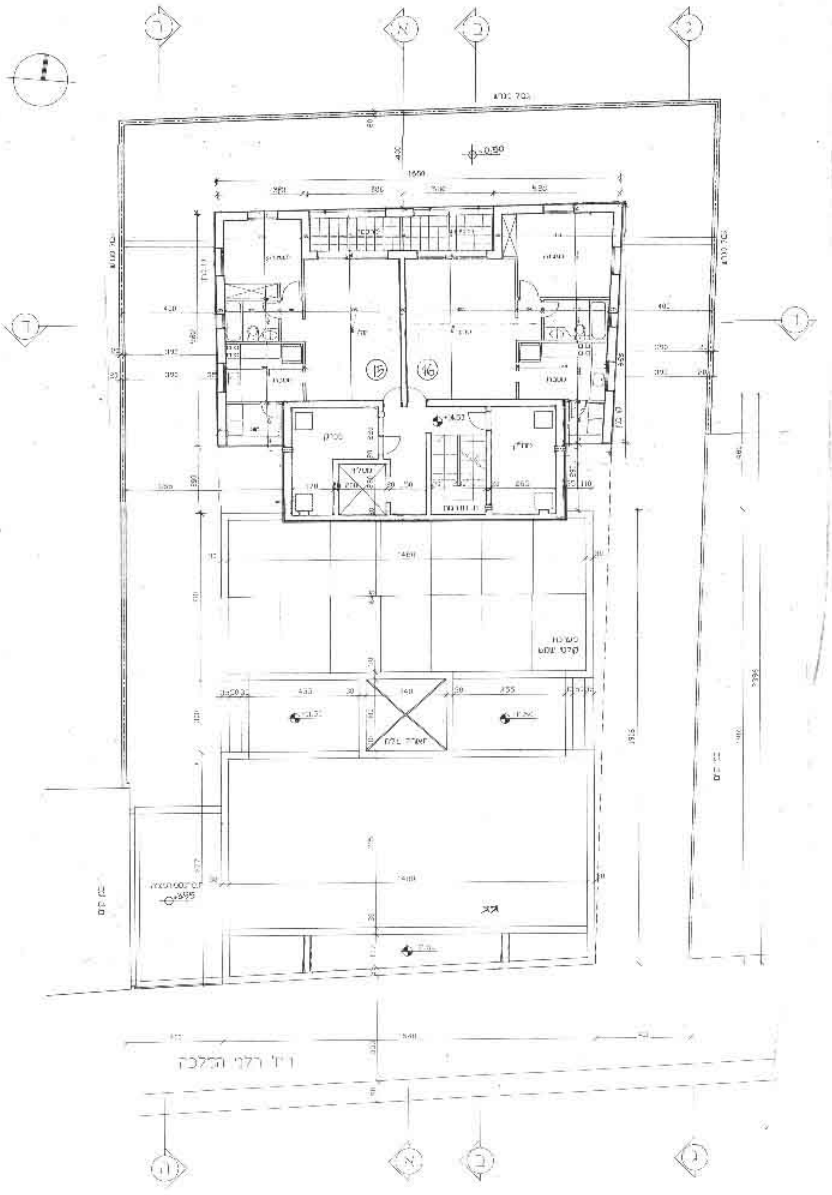
+0.50
⑮
⑯
רח' הלני המלכה
א
ב
ג
ד
1

רח' הלני המלכה – תכנית קומה ד +14.50 ק.מ 1:100

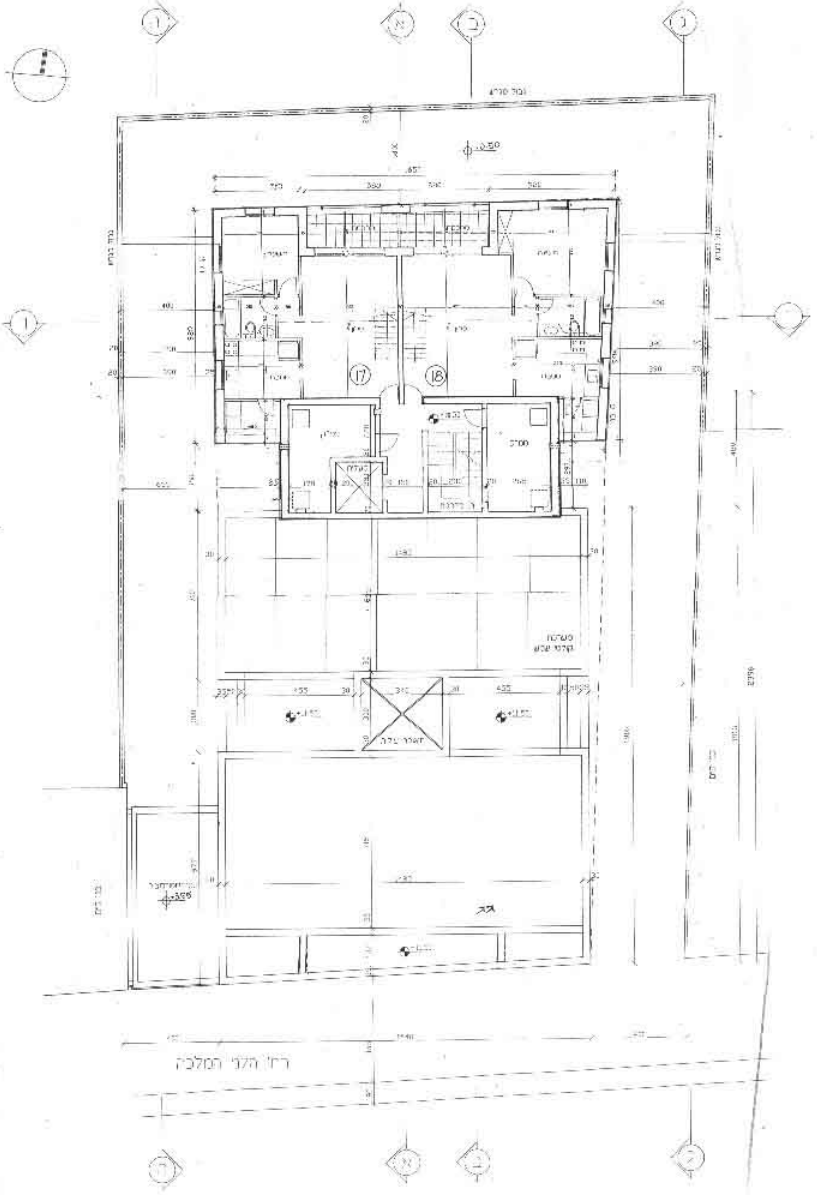
+0.50
⑰
⑱
רח' הלני המלכה
א
ב
ג
ד
1

רח' הלני המלכה – תכנית קומה ה +17.50 ק.מ 1:100

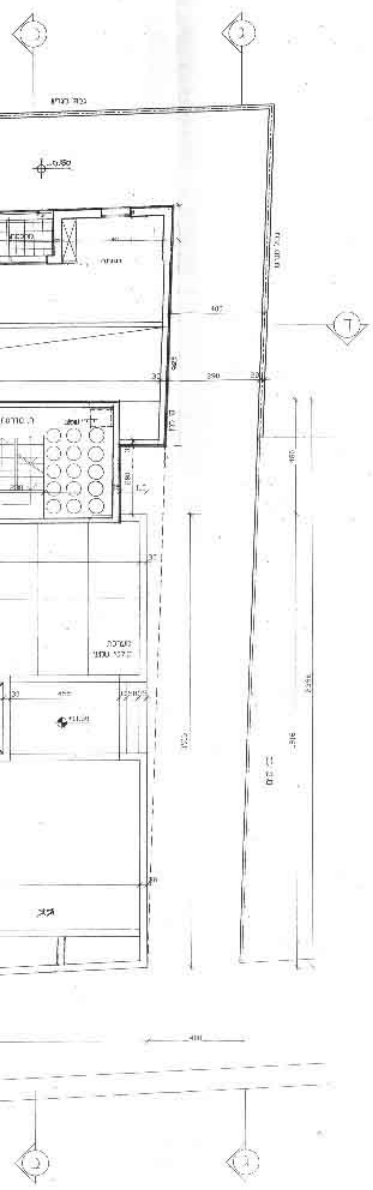

רח' הלני המלכה – תכנית קומ

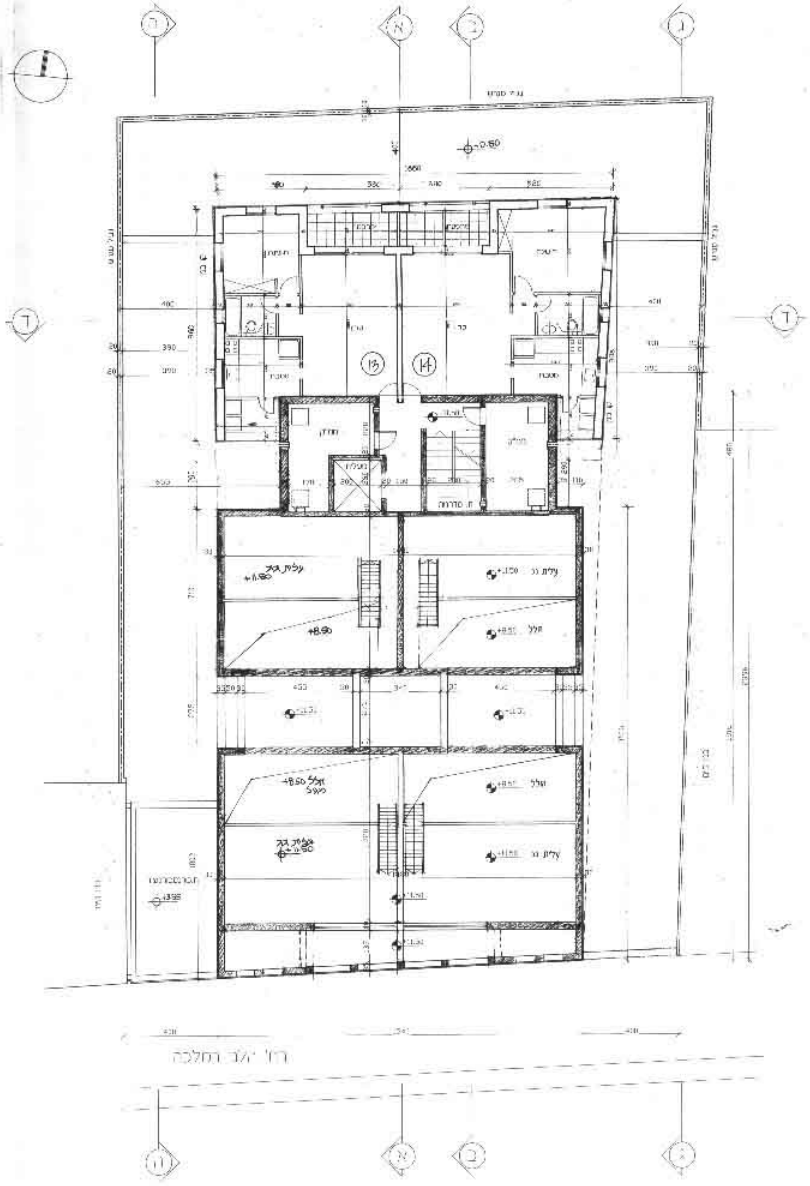
רח' הלני המלכה
13
14
+8.50
א
ב
ג
ה
ד

רח' הלני המלכה - תכנית קומה ג +11.50 ק.מ 1:100

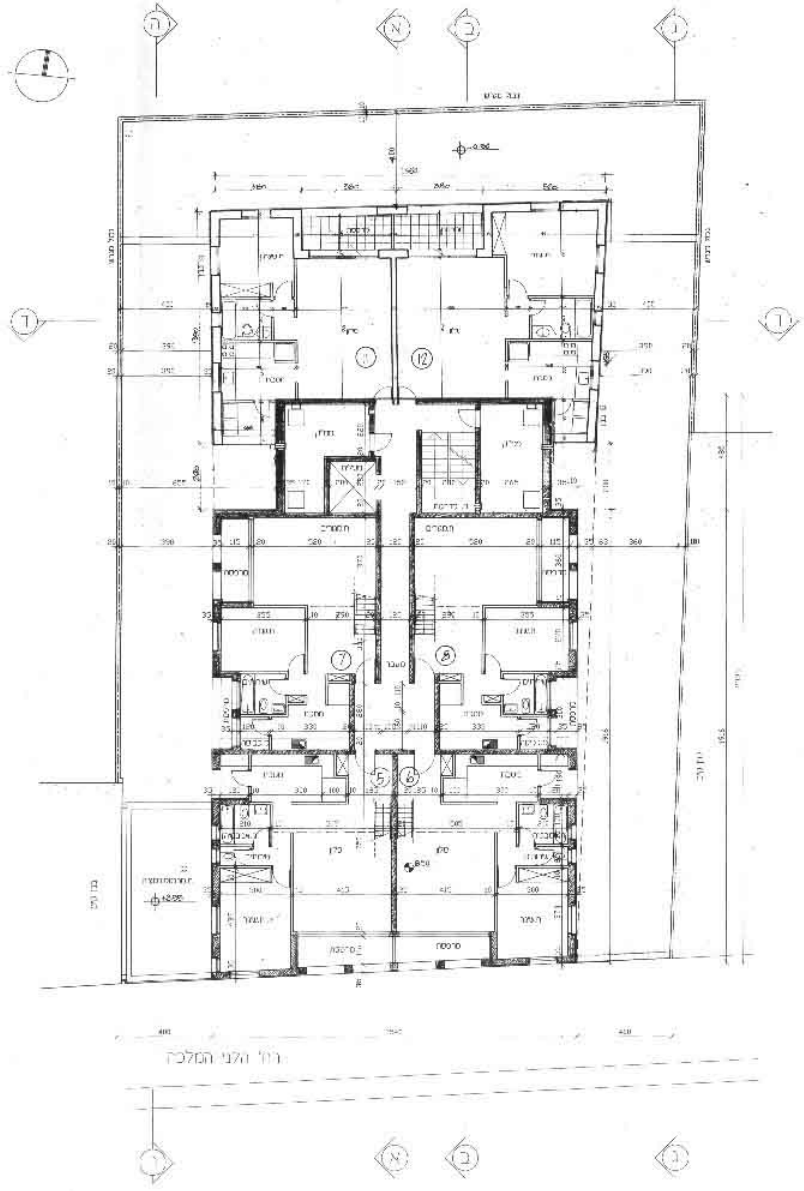
רח' הלני המלכה
11
12
7
8
5
6
א
ב
ג
ה
ד

רח' הלני המלכה - תכנית קומה ב +8.50 ק.מ 1:100

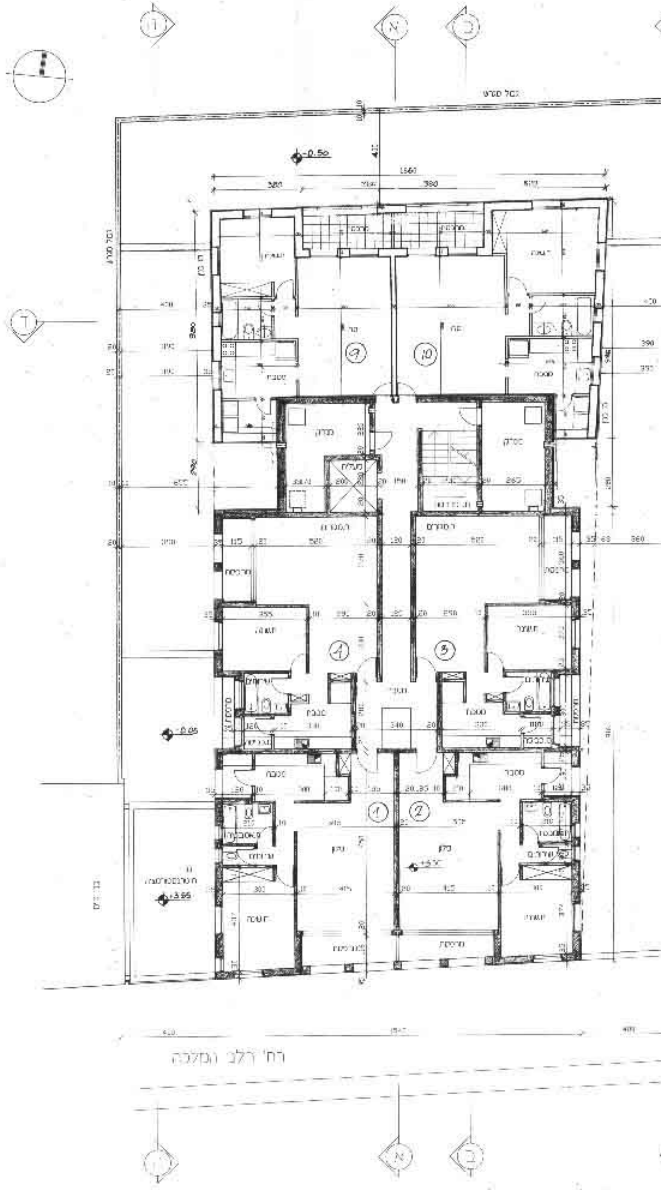
רח' הלני המלכה
9
10
4
3
1
2
א
ב
ה
ד

[illegible]

מלכה - תכנית קומה א +5.50 ק.מ 1:100

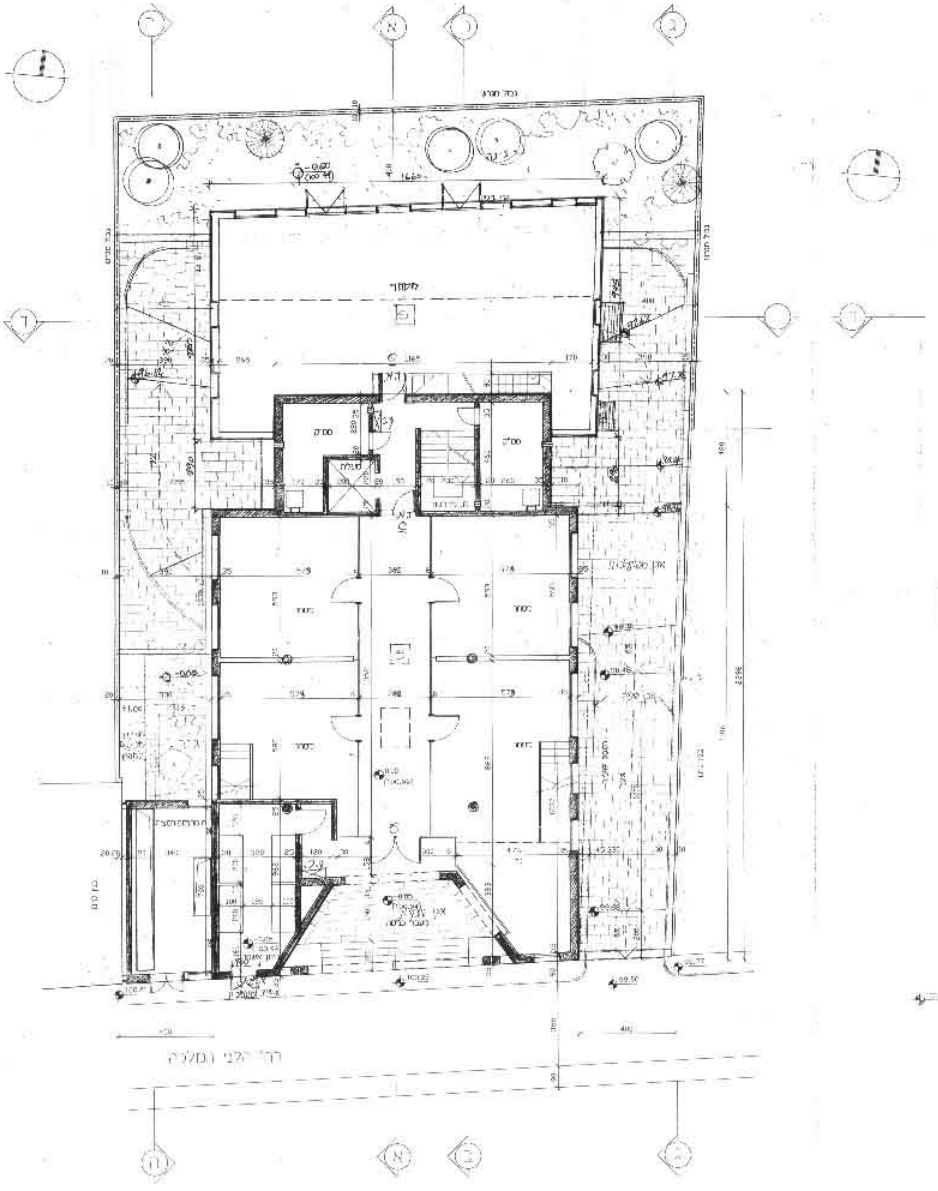
גבול מגרש
רח' הלני המלכה
א
ב
ג
ה
ד

רח' הלני המלכה - תכנית קומת קרקע 0.00 ק מ 1:100

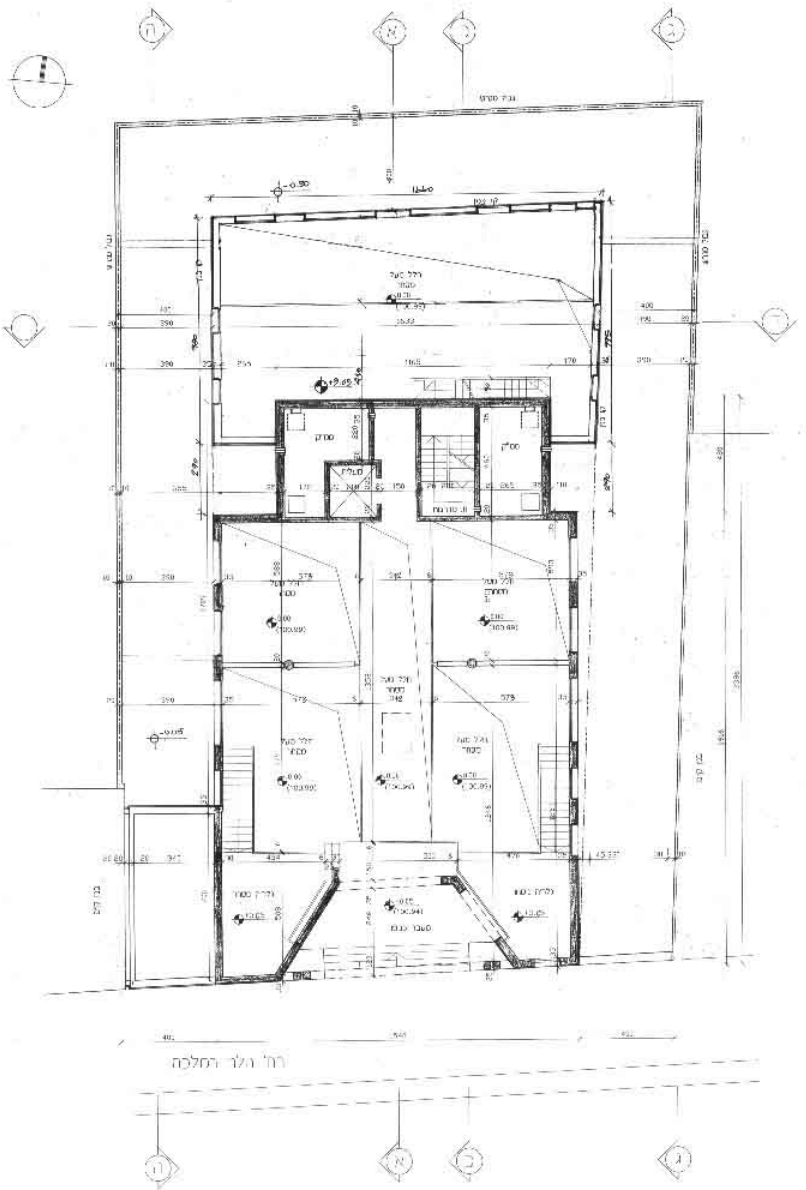
גבול מגרש
מחסן
מעלית
רח' הלני המלכה
א
ב
ג
ה
ד

רח' הלני המלכה - תכנית קומת גלריה +3.05 ק.מ 1:100

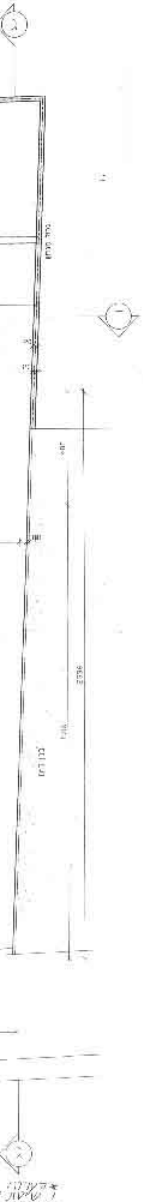

רח' הלני ה

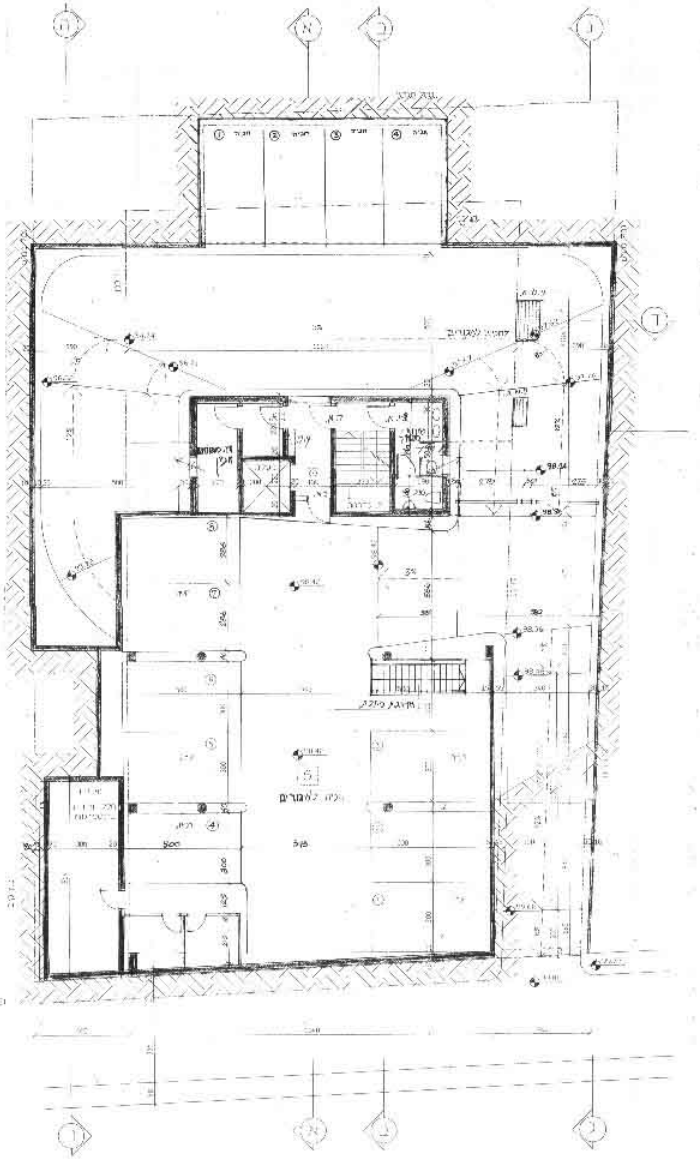
ה
א
ב
ג
ד
חניה למגורים

רח' הלני המלכה - תכנית קומת מרתף -2.60 ק.מ 1:100

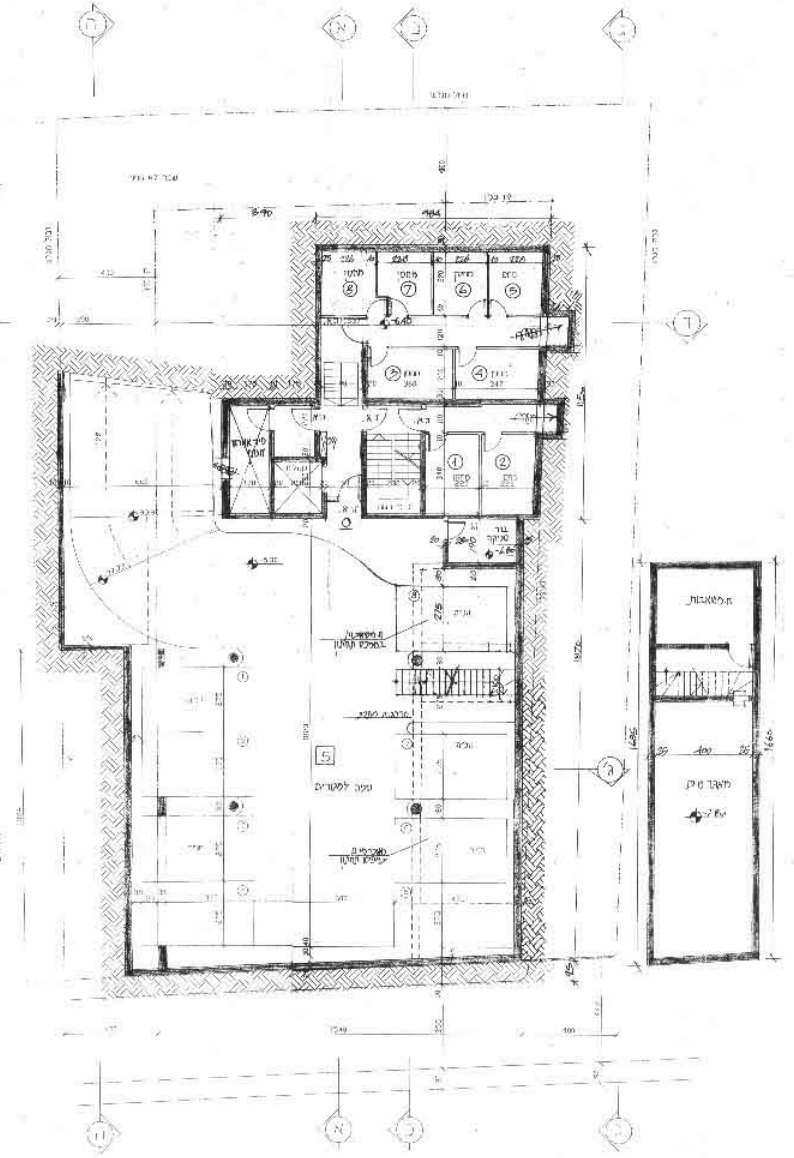
ה
א
ב
ג
ד
חניה למסחר

רח' הלני המלכה - תכנית קומת מרתף -5.30 ק.מ 1:100

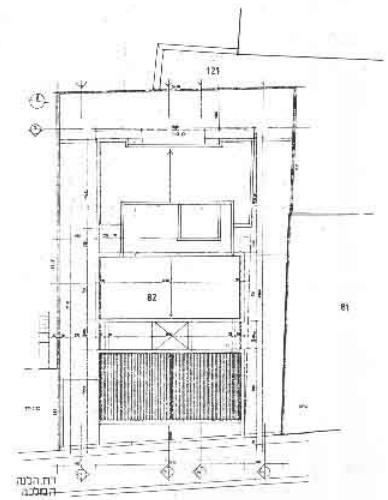
רח' הלנה
המלכה

1:250 תרשים מגרש

טבלת מאזן חניה

		תקן בנייני		קיים
1	יחידות דיור עד 25 מ"ר	1 מקום חניה לכל יח"ד	18 יח"ד	20 מקומות חניה
2	לחנויות, מכל שא, ומוקדי קהל	לא נדרש	76.499	לא נדרש

M02-TABA [illegible]
[illegible] 80 87

מחוז : ירושלים
נפה : ירושלים
עיר : ירושלים
שכונה : רחוב הלני המלכה
מקום : מגרש הרוסים
גוש : 30052
חלקה : 82
שטח : 0.877 ד'
הוכן בשביל: עו"ד אליאס חורי

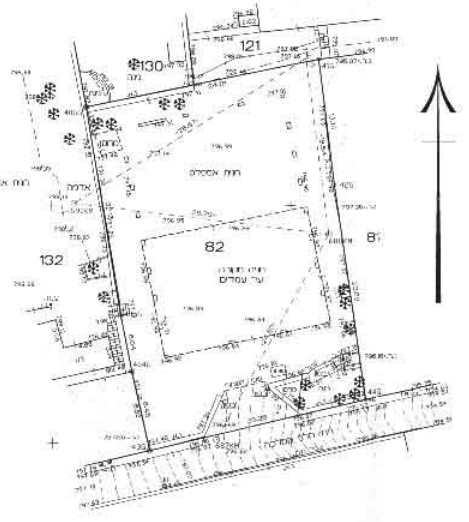
121
130
82
81
132
חורשת אלונים
חזית אספלט

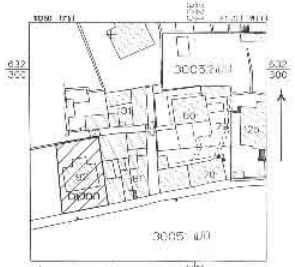
632
300
30052
30051

632
500
מגרש הרוסים
82

הערות:
1. [illegible] 2356W [illegible] 79101
2. המדידה קשורה לרשת ישראל החדשה 1415A.1136L.2056W
3. גבולות שטח חלקה 82 נלקחו מתצ"ר מס' 07-901-11 שערכתי [illegible]

לא לצרכי רישום !

קראוס ומאסקר בע"מ
יוסף קראוס מודד מוסמך רשיון מס' 323
[illegible] מודד מוסמך רשיון מס' 648
[illegible]

קנה מידה 1:250

מס' בידורי [illegible] 42/89

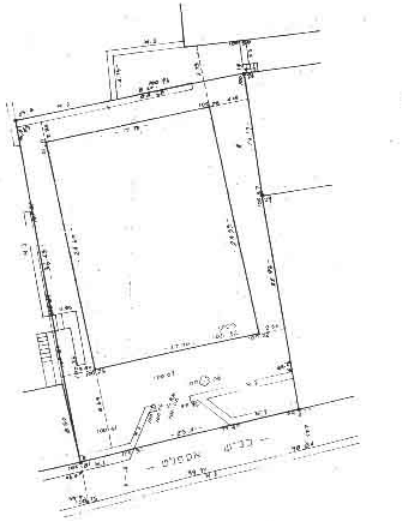

15.7.92

יוסף קראוס, מודד מוסמך רשיון מס' 323
רח' הרב קוסובסקי 3, ירושלים, מיקוד 96306
טל' 02-331626
חתימה
23.3.89
תאריך

קנה מידה 1 250

D:\5434\a82-taba.dwg Wed Jan 15 10:19:45 2003

מרחב תכנון מקומי ירושלים

תכנית מס' 4641

תכנית בינוי ופיתוח - נספח מס' 1

ק.מ. 1:100

מגיש התכנית
הכנסיה האנגלית אפיסקופלית
דרך שכם 20, ירושלים, טל. 02-6282096

בעל הקרקע
הכנסיה האנגלית אפיסקופלית
דרך שכם 20, ירושלים, טל. 02-6282096

עורך התכנית
משה מרגלית אדריכלים
משה מרגלית
רח' רשב"א 15, ירושלים
טל. 02-5667990

* מפלסים בביצוע נערכו עפ"י מדידה [illegible]

מחוז ירושלים
נפה ירושלים
עיר או כפר ירושלים
שכונה או מקום מגרש-הרוסים
גוש מס' 30052 חלקה מס' 82
תכנית הוכנה עבור הכנסיה האנגלית אפיסקופלית בישראל
שטח החלקה 0.967 דונם

תרשים המקום - קנה מידה 1:1250

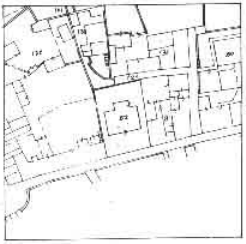

תרשים הסביבה - קנה מידה 1:5000

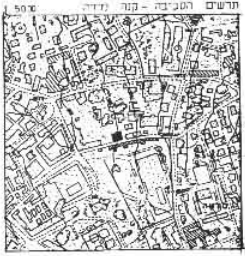

לא לצרכי רשום