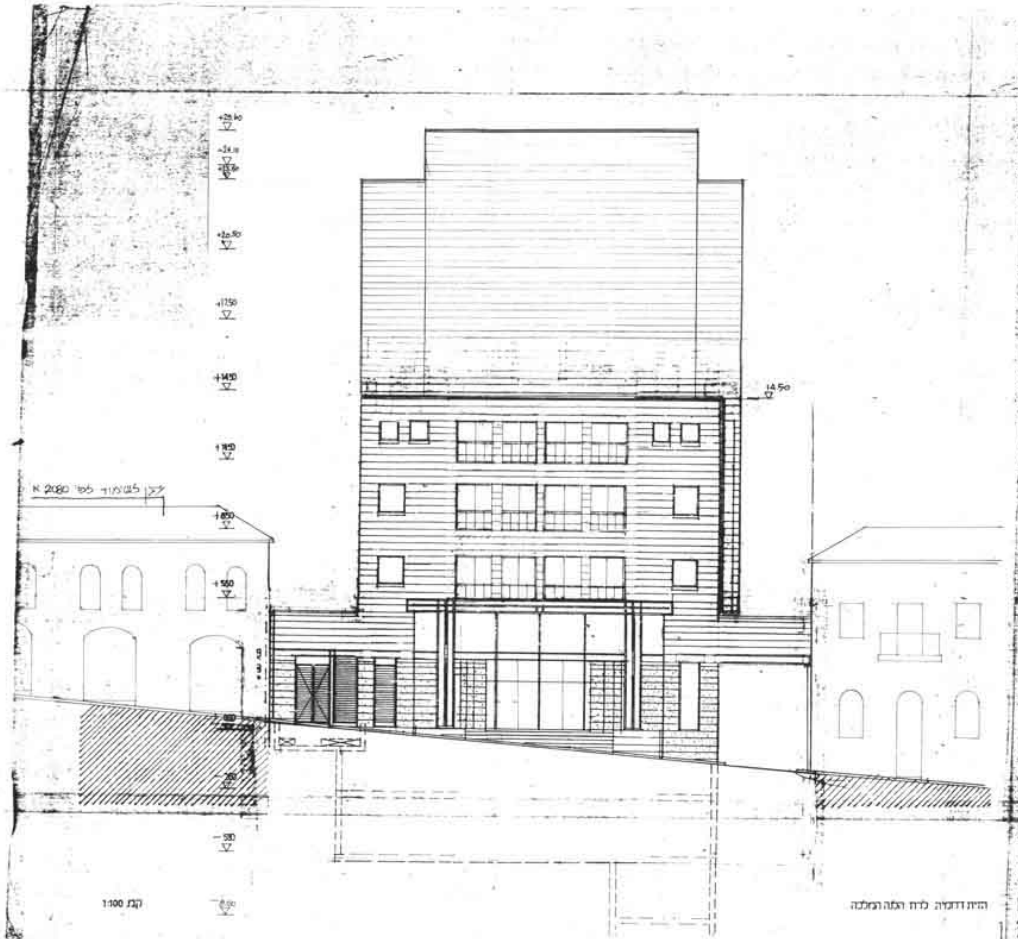
קו לצימוד לפי K 2080
+25.60
+24.10
+23.60
+20.50
+17.50
+14.50
14.50
+11.50
+8.50
+5.50
-2.50
-5.50

קנ"מ 1:100

חזית דרומית לרח' הלנה המלכה


+25.60
+24.10
+23.60
+20.50
+17.50
+14.50
+11.50
+8.50
+5.50
±0.00
-5.30

קנ"מ 1:100

חזית מערבית

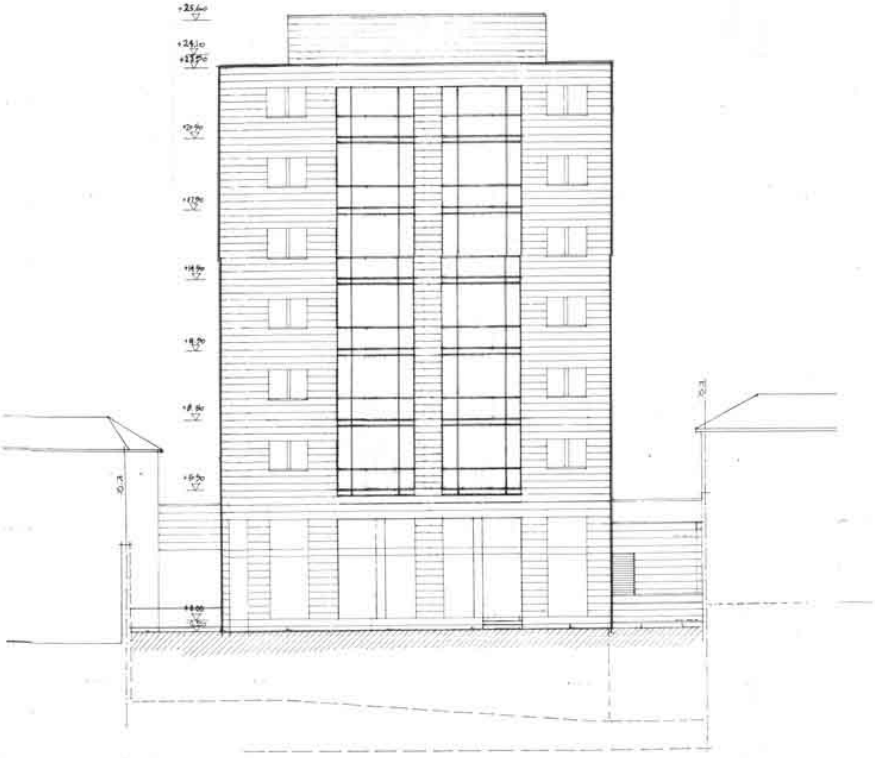
+25.60
+24.10
+23.50
+20.50
+17.50
+14.50
+11.50
+8.50
+5.50
±0.00
-0.50

קנ״מ 1:100

חתך ד-ד חזית צפונית

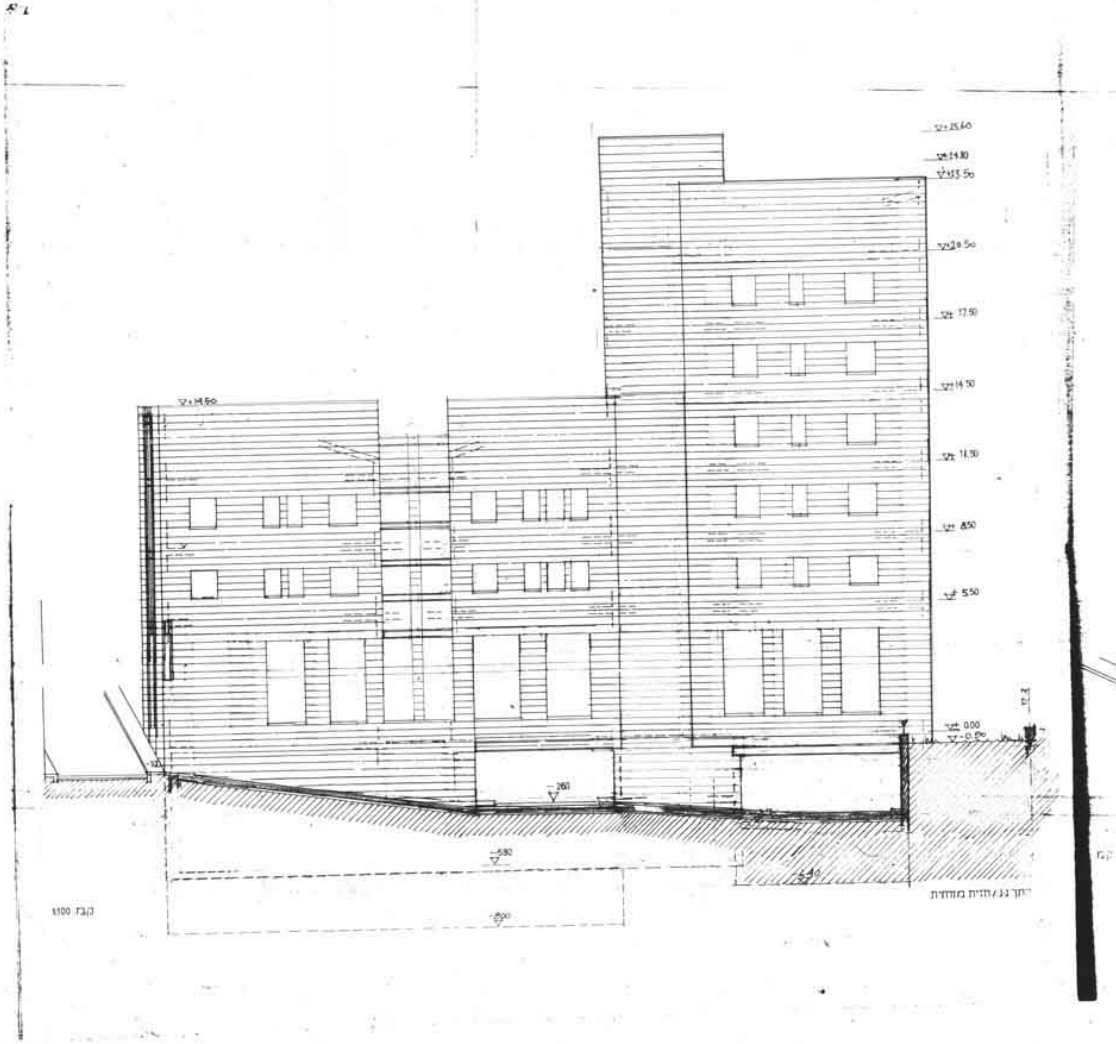
+25.60
+24.80
+23.50
+20.50
+17.50
+14.50
+11.50
+8.50
+5.50
±0.00
-0.50
+14.60
-2.60
-5.80
-6.40
-8.00

קנ״מ 1:100

חתך ג-ג/חזית מזרחית

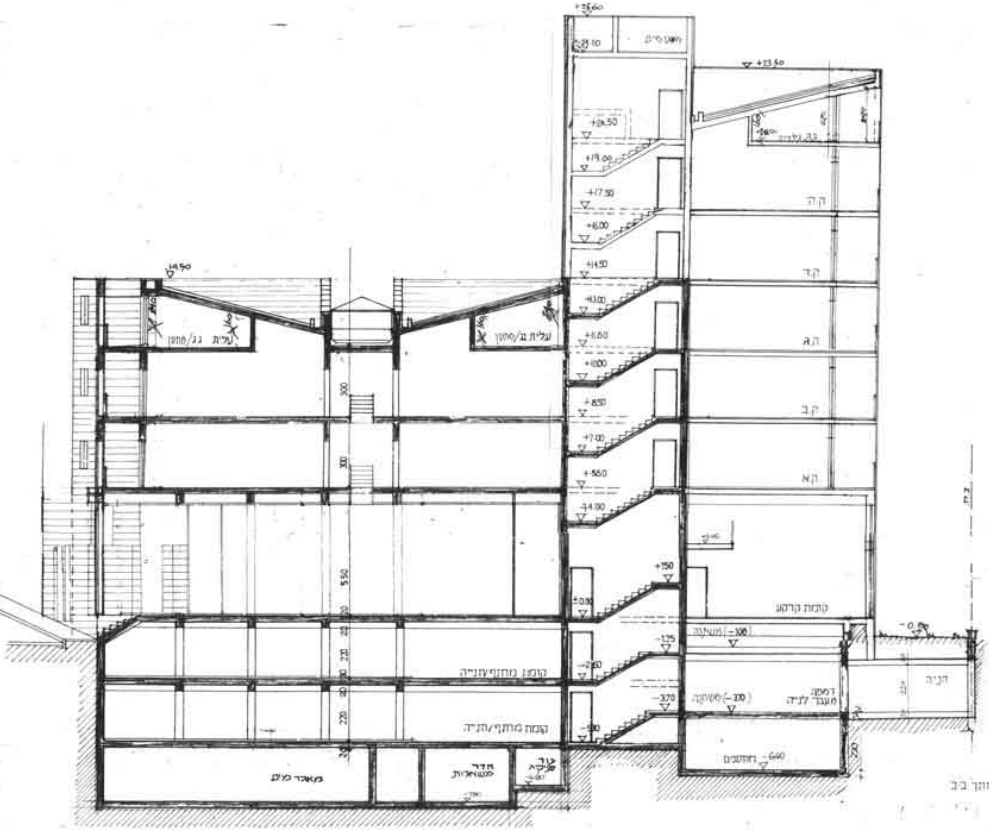

+26.60
+23.50
+14.50
עלית גג/מחסן
ק.ה
ק.ד
ק.ג
ק.ב
ק.א
קומת קרקע
קומת מרתף/חניה
מאגר מים
חדר משאבות
חניה
מחסנים

חתך ב-ב

קנ"מ 1:100

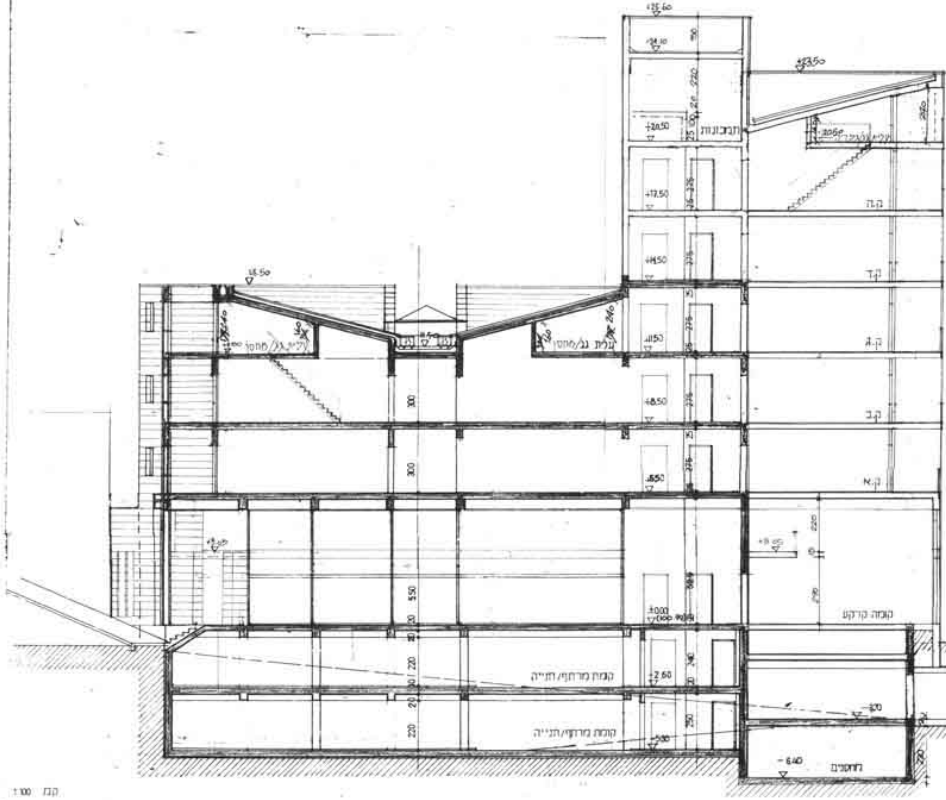

+26.60
+23.50
15.50
עלית גג/מחסן
ק.ה
ק.ד
ק.ג
ק.ב
ק.א
קומת קרקע
קומת מרתף/חניה
חניה
מחסנים

חתך א-א

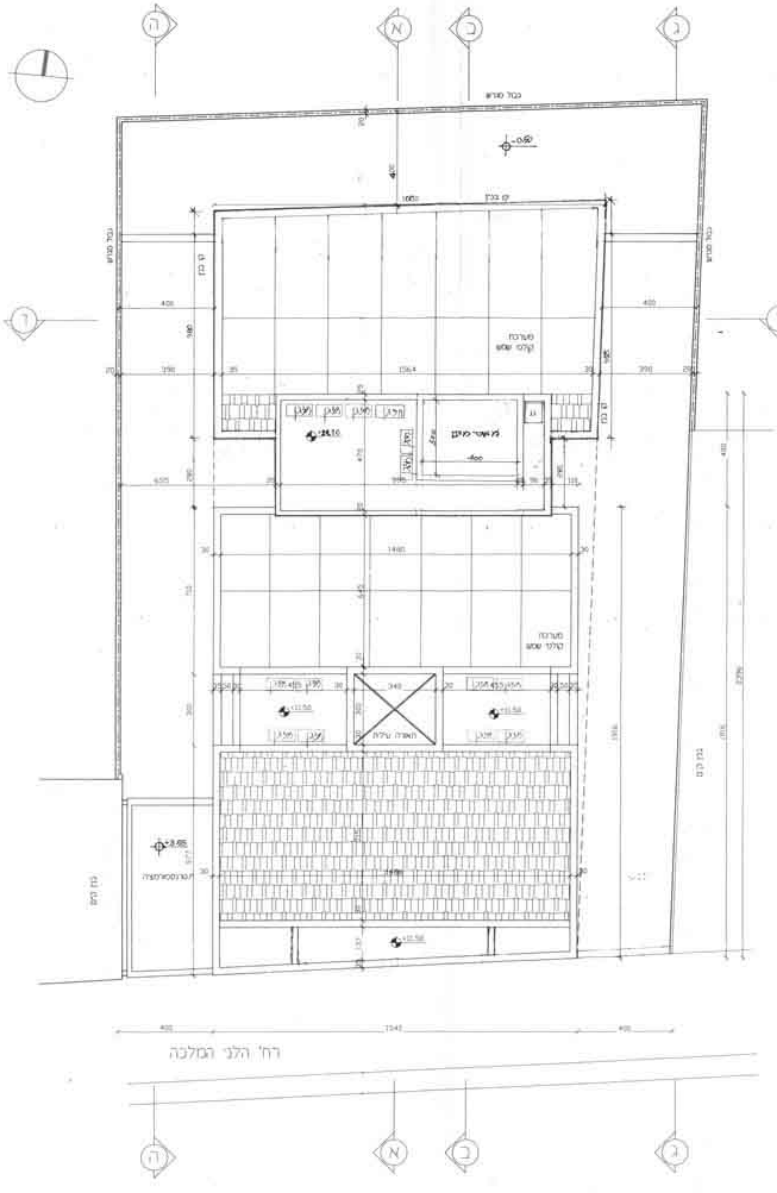
גבול מגרש
קו בנין
מרפסת קולטי שמש
טרנספורמציה
בנין קיים
הארה עליה
רח' הלני המלכה
ה
א
ב
ג
ד

רח' הלני המלכה - תכנית גג +23.50 ק.מ 1:100

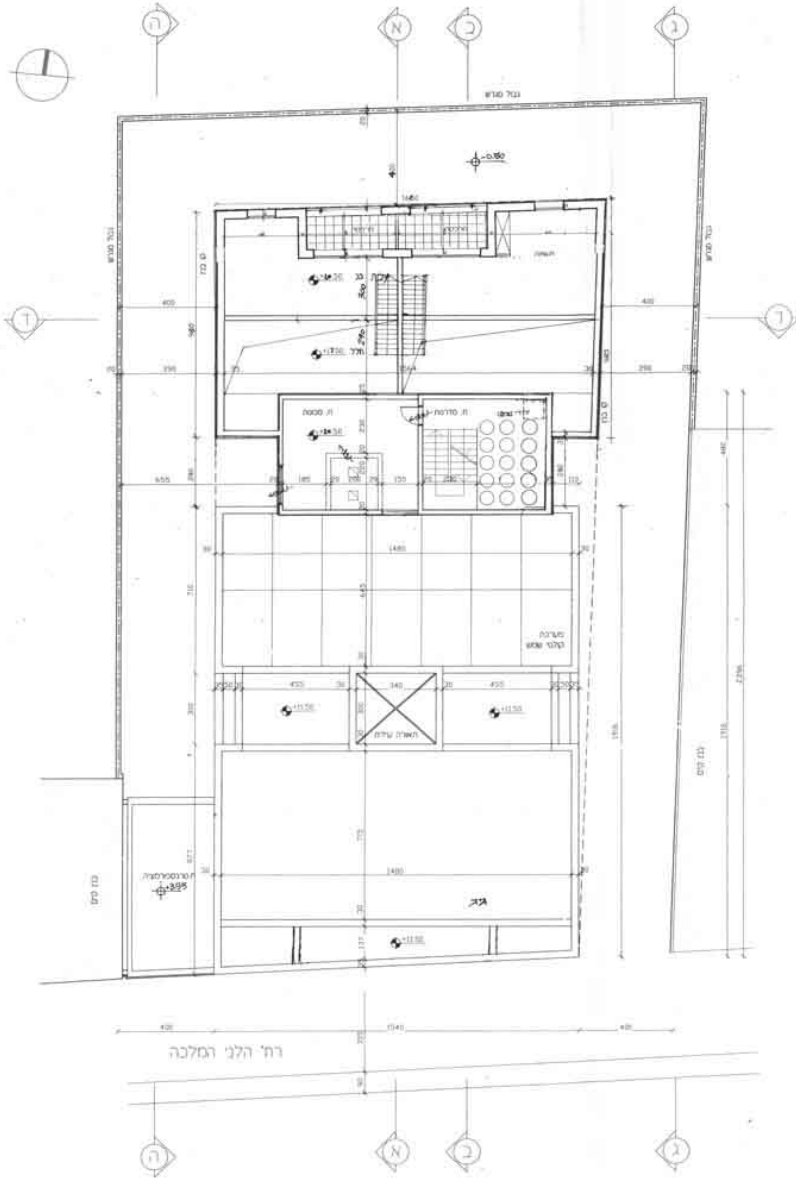
גבול מגרש
קו בנין
ח. מכונות
ח. מדרגות
מרפסת קולטי שמש
הארה עליה
גג
טרנספורמציה
בנין קיים
רח' הלני המלכה
ה
א
ב
ג
ד

רח' הלני המלכה - תכנית קומת גג +20.50 ק.מ 1:100

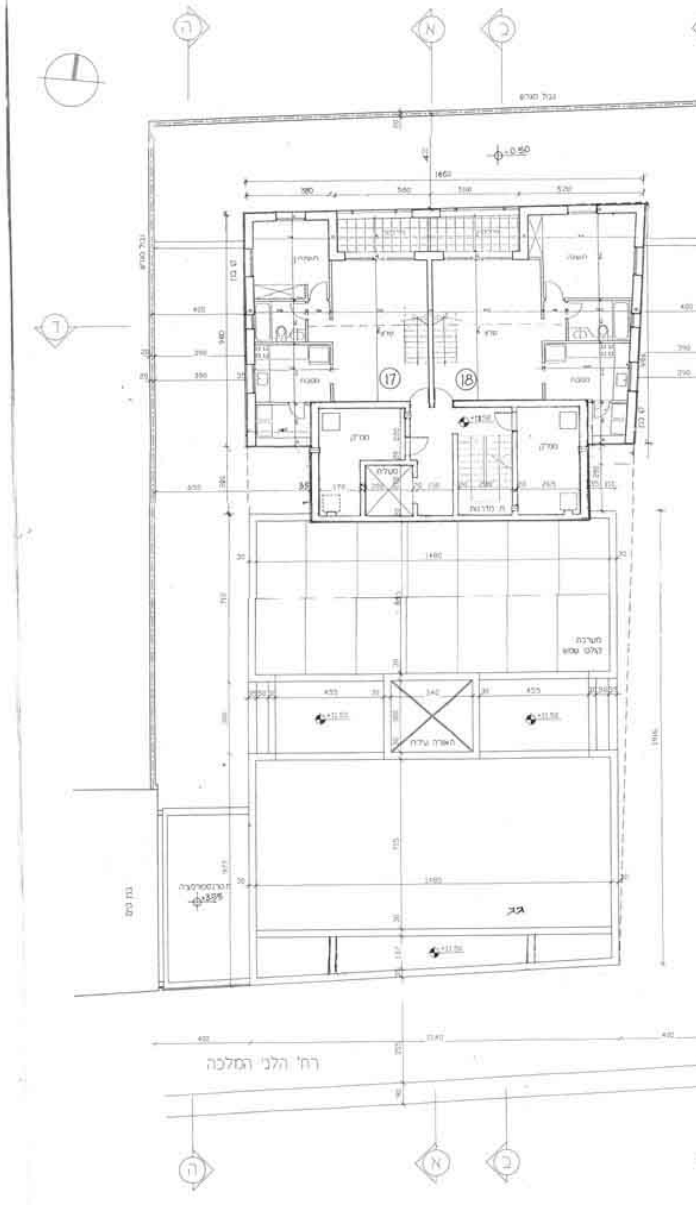
גבול מגרש
קו בנין
17
18
מעלית
ח. מדרגות
מרפסת קולטי שמש
הארה עליה
גג
טרנספורמציה
בנין קיים
רח' הלני המלכה
ה
א
ב
ד

מלכה - תכנית קומה ה +17.50 ק.מ 1:100

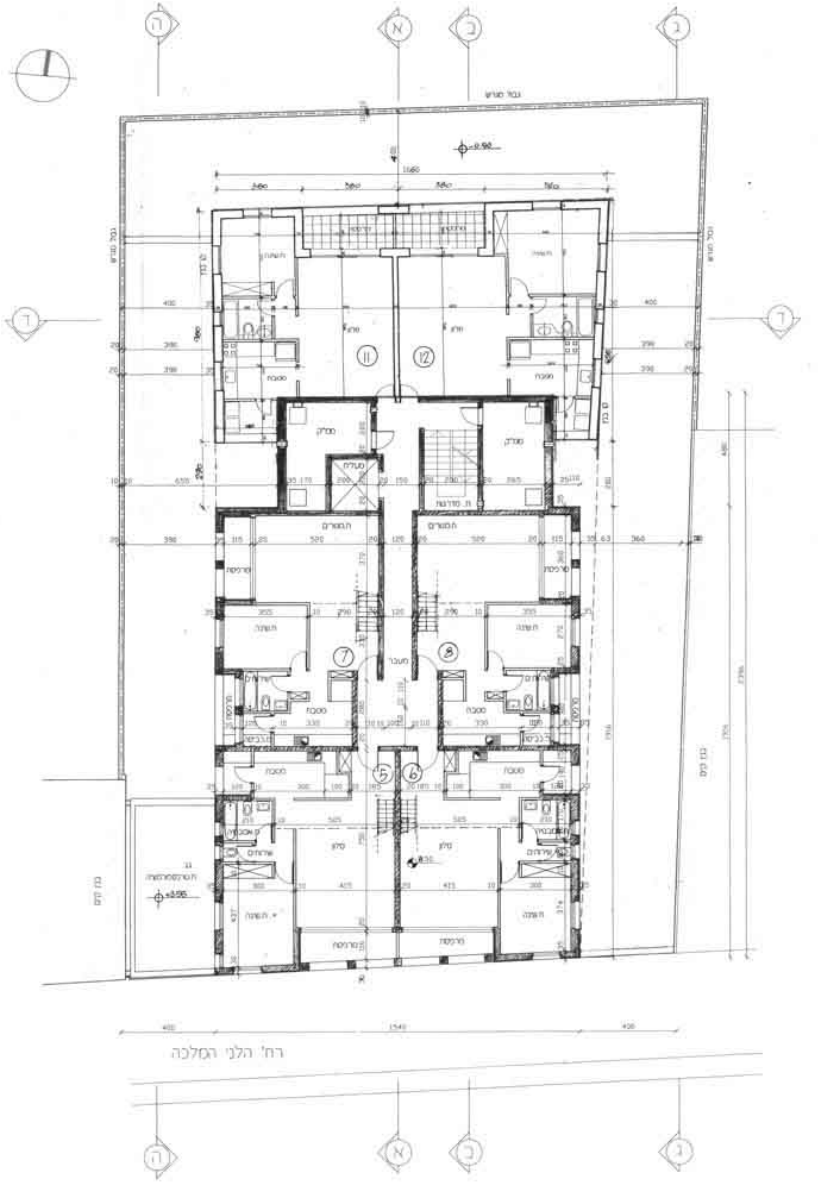
רח' הלני המלכה
ה
א
ב
ג
ד
1540
400
+8.50
11
12
7
8
5
6

רח' הלני המלכה – תכנית קומה ב +8.50 ק.מ 1:100

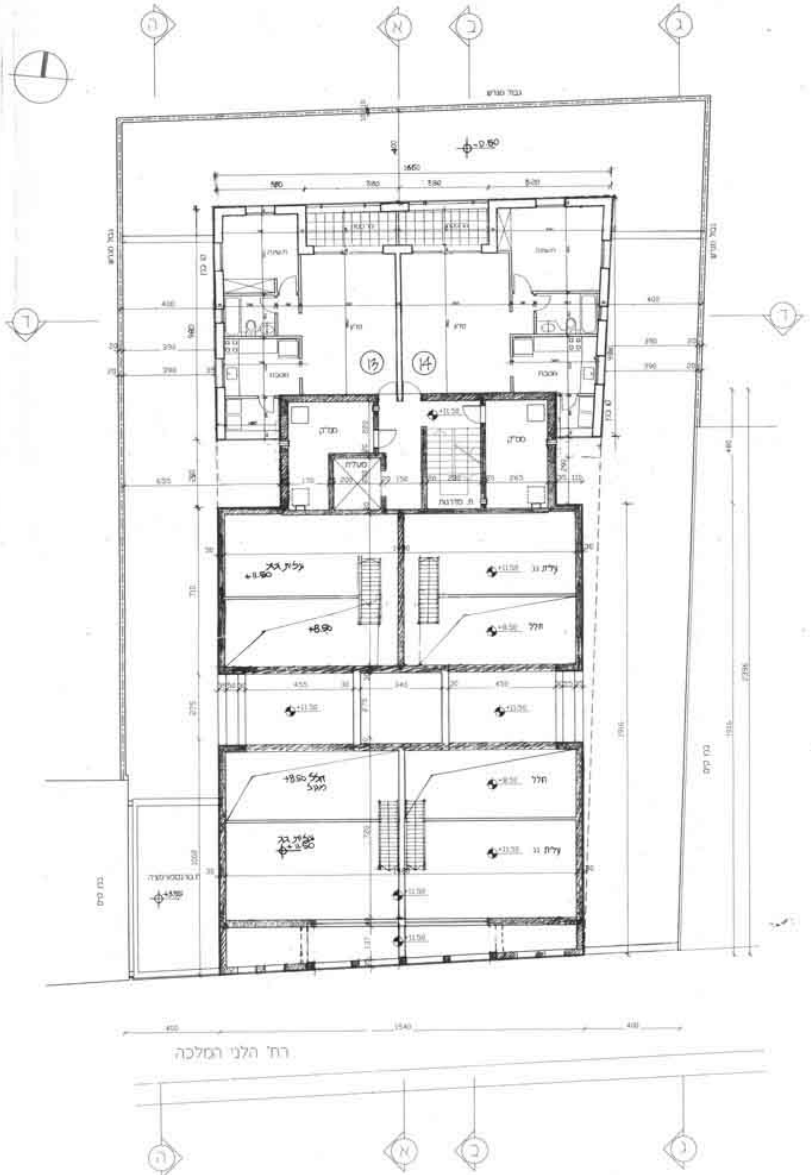
רח' הלני המלכה
ה
א
ב
ג
ד
1540
400
+11.50
+8.50
13
14

רח' הלני המלכה – תכנית קומה ג +11.50 ק.מ 1:100

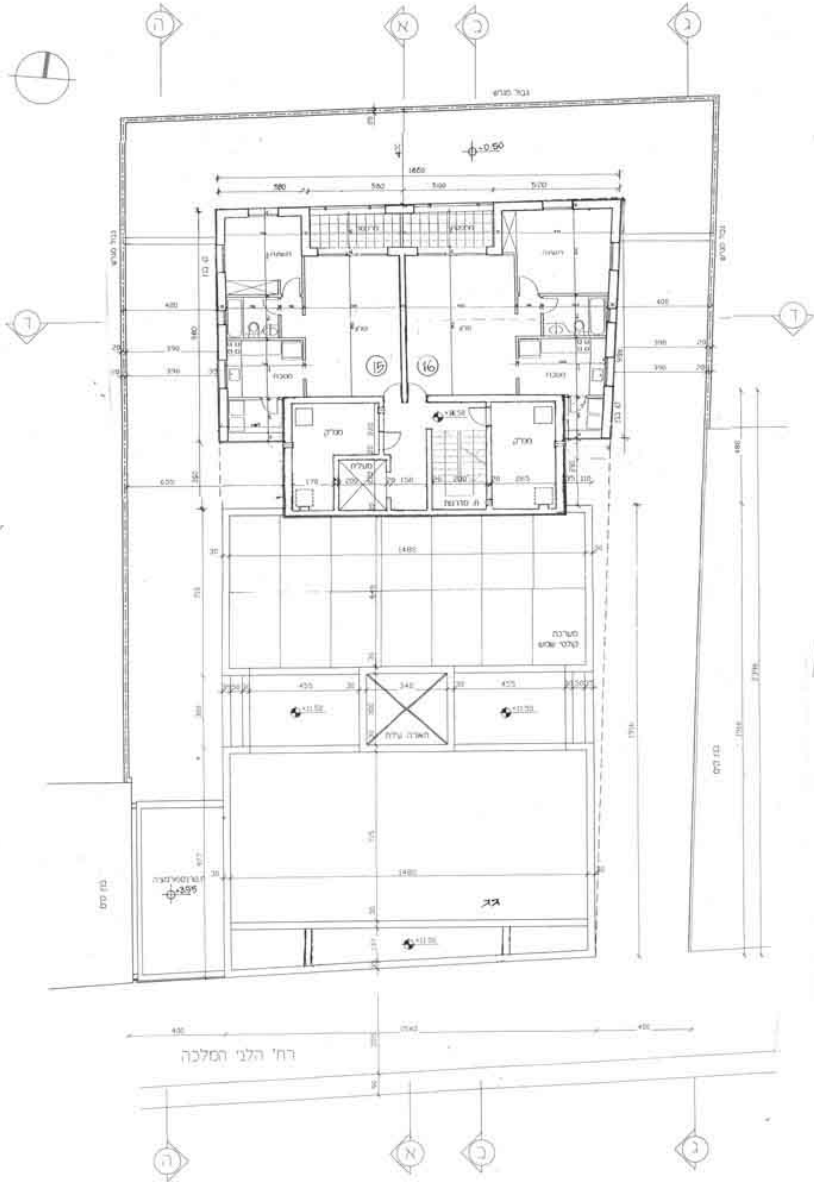
רח' הלני המלכה
ה
א
ב
ג
ד
1540
400
+14.50
+11.50
15
16

רח' הלני המלכה – תכנית קומה ד +14.50 ק.מ 1:100

רח' הלני ה