חוק התכנון והבניה, התשכ"ה - 1965
משרד האוצר - מחוז דרום
הוועדה המחוזית החליטה ביום : 08/01/2017
להפקיד את התכנית 24/08/2017

ירד הוועדה המחוזית	תאריך

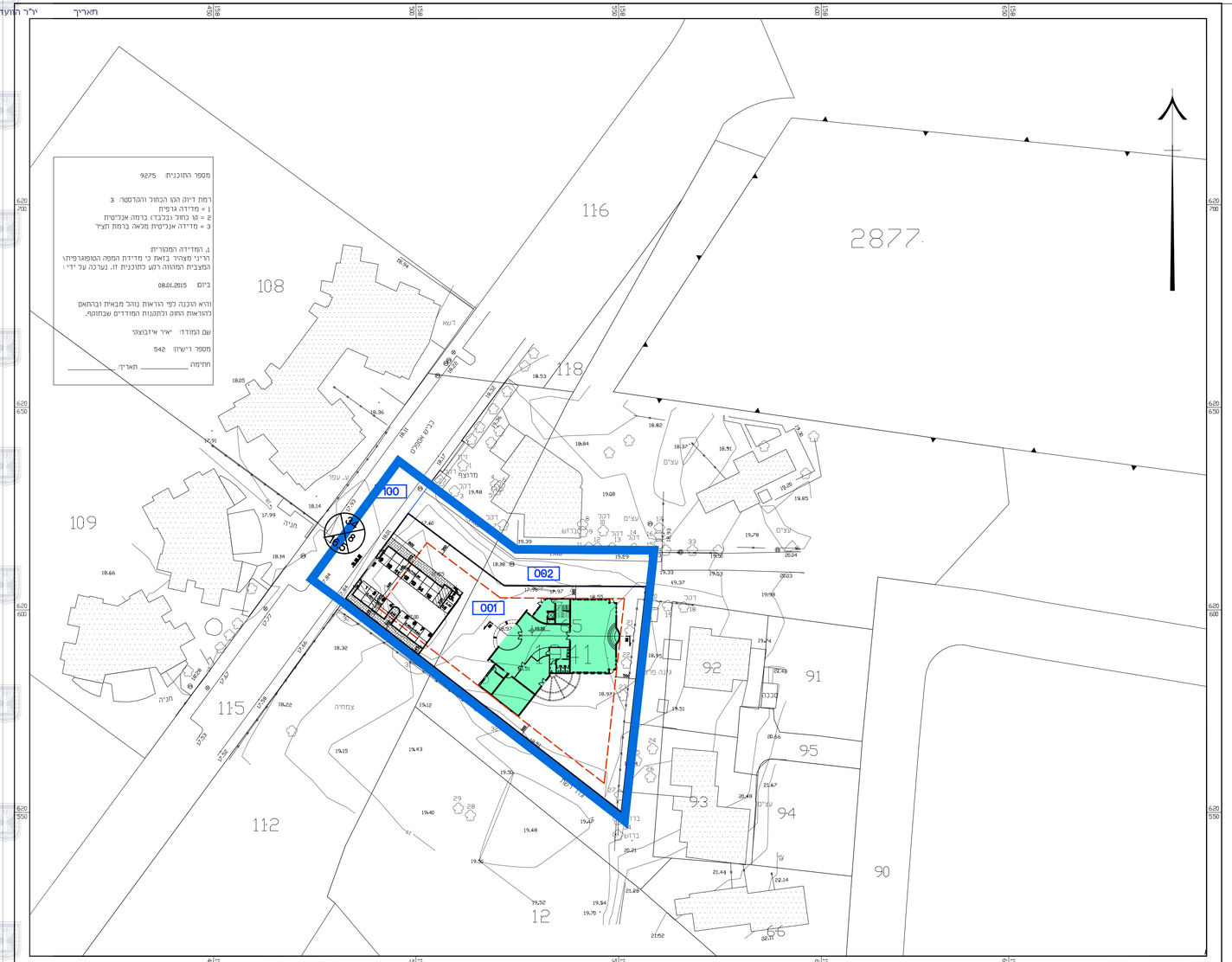

קומת קרקע ופיתוח 1:500

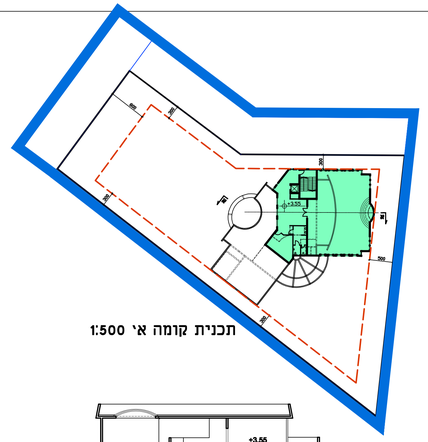

תכנית קומה אי 1:500

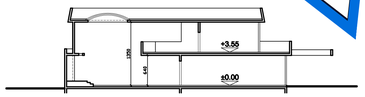

חתך א-א 1:250

מקרא:

- גבול תוכנית
- גבול תוכנית מאושרת
- קו בנין
- 001 מס' חלש
- בניה מוצעת
- חניה
- רוחבה
- 34 / 8 / 16.5 מספר הדרך, קווי בנין, רוחב הדרך

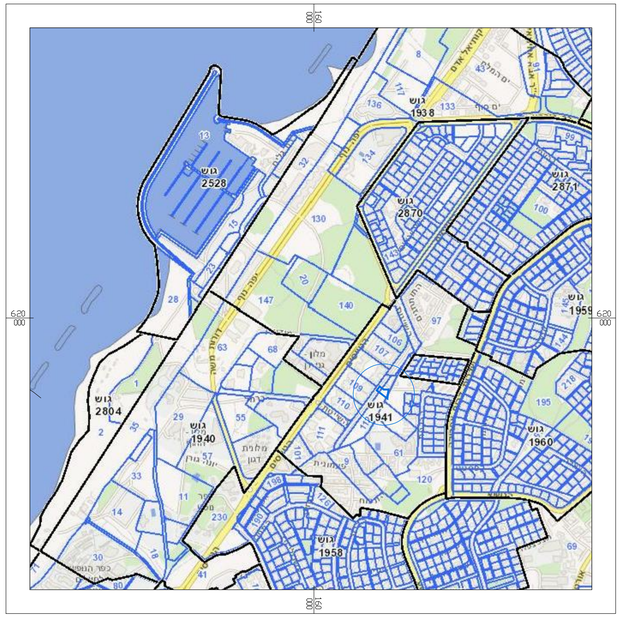

תרשים התמצאות

קנ"מ 1 : 25,000

תכנית מס': 604-0162222

שם תכנית: בנייני ציבור-רח' השייטת אשקלון

תכנית מפורטת

נספח בינוי-מנחה

איחוד וחלוקה	סמכות ראשית	היתרים ו/או הרשאות
ללא איחוד וחלוקה	ועדה מחוזית	תכנית שניתן מכוחה להוציא היתרים ו/או הרשאות

מחוז : דרום
נפה: אשקלון
מרחב תכנון מקומי : אשקלון
רשות מקומית : אשקלון
שטח התכנית : 3.272 ד'
קנה מידה: 1 : 500

גושים וחלקות בתכנית:

גוש	סוג הגוש	חלקות בשלמותן	חלקי חלקות
1941	מוסדר	–	65,112,115

חתימת המודד:

חותמות מוסד התכנון :

שלב: הגשה **מהדורה :** 6 **תאריך :** 19/12/2016

שמות וחתימות :

מגיש התכנית	שם: עיריית אשקלון		חתימה:
	כתובת: רח' הגבורה 7- מרכז נפתי אשקלון		
	טלפון: 08-6792466	פקס:	דואר:
היזם בפועל	שם: עיריית אשקלון		חתימה:
	כתובת: רח' הגבורה 7- מרכז נפתי אשקלון		
	טלפון: 08-6792466	פקס:	דואר:

בעלי עניין בקרקע

מס' חלקה	שם	ת.ז.	טלפון	חתימה
	רשות הפיתוח (קרקע הנמכר מכר לעיריית אשקלון)	.....	02-5318888	
		כתובת: רח' יפו 216 ירושלים		

עורך התכנית	שם: אדר' כהן בנימין מה. 33741		חתימה:
	כתובת: רח' בן-גוריון 25/9 אשקלון		
	טלפון: 08-6713715	פקס: 08-6710460	דואר: office@archbc.net

מודד	שם: יאיר איזבוצקי מה. 542		חתימה:
	כתובת: מחנוב חמד 125 50295		
	טלפון: 03-9607316	פקס: 03-9603067	דואר: MODED@SBOUTSKY.COM

הצהרת מודד

הריני מצהיר בזאת כי המפה הטופוגרפית/המצבית המהווה רקע לתכנית זו,נערכה על ידי ביום: _____ והיא תכנית לפי הוראות נוהל מבאית ובהתאם להוראות החוק ולתקנות המודדים שבתוקף. דיוק הנו הכחוב והקדסה מדידה גרפית/ע כחוב(כבלבד) ברמה אניטית/מדידה אניטית מלאה ברמת תצ"ר (כולל קו כחוב).

יאיר איזבוצקי	542		
שם המודד	מספר רשיון	חתימה	תאריך