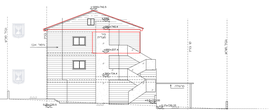

חתך לפרגולה
קנ"מ 1:100

חתך ב' - ב'
קנ"מ 1:100

חתך דרומית
קנ"מ 1:100

חתך א' - א'
קנ"מ 1:100



חתך צפונית
קנ"מ 1:100

חתך מערבית
קנ"מ 1:100

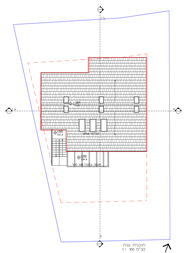

תוכנית גגות
קנ"מ 1:100

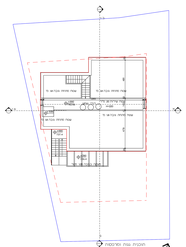

תוכנית קומת עמודים
תוכנית מפלס +3.60
קנ"מ 1:100

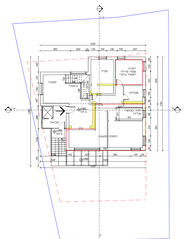

תוכנית קומת ב'
תוכנית מפלס +6.60
קנ"מ 1:100

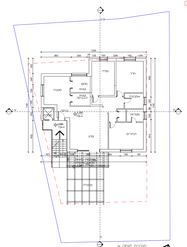

תוכנית קומת א'
תוכנית מפלס +3.60
קנ"מ 1:100

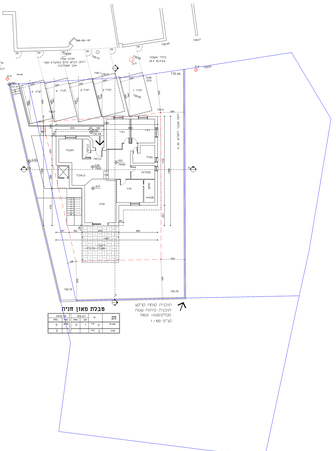

תוכנית קומת קרקע
תוכנית מפלס עמוד
מפלס +0.00
קנ"מ 1:100

מבנה פאון מיים

תוכנית מפורטת לתכנית מתאר מקומית	
מס' 152-0460410	
שם התכנית	
הגדלת שטח הכולל המותר לבנות במגרש 33 ב' בגוש 30124 מיקום מס. 033	
מטפל ביפו ו	**נדיון ל. מתן ל.**
מחוז	**ירושלים**
מרחב תכנון מקומי	**תראל**
רשות מקומית	**מועצה מקומית מבואות ציון**
שם	**מבואות ציון**
תאריך	**12.8.2017**
מספר ביפו ו	**קיים מאז**
אמות המידה	
עורך	עבדאלרחמן אברהים
תכנון	
נוף	עבדאלרחמן אברהים
מומחה	

מקרא
מבנים קיים
מבנים מוצעים
מבנים מוצעים לפירוק
גבול תכנית
גבול מגרש
גבול מגרש מוצע