

חוק התכנון והבניה, התשכ"ה - 1965
תכנית מפורטת

מס' 152-0387100

שם התכנית
הגדלת זכויות בניה
רחוב השיכון 85 אבו גוש

נספח מס' 1 גליון מתוך

שם התספח	שם התכנית
נספח בניה	100
תאריך	06.05.2017

מקרא:
גבול תכנית
תספת בניה חדשה
הכשרת חרימות בניה
קויר הריסה

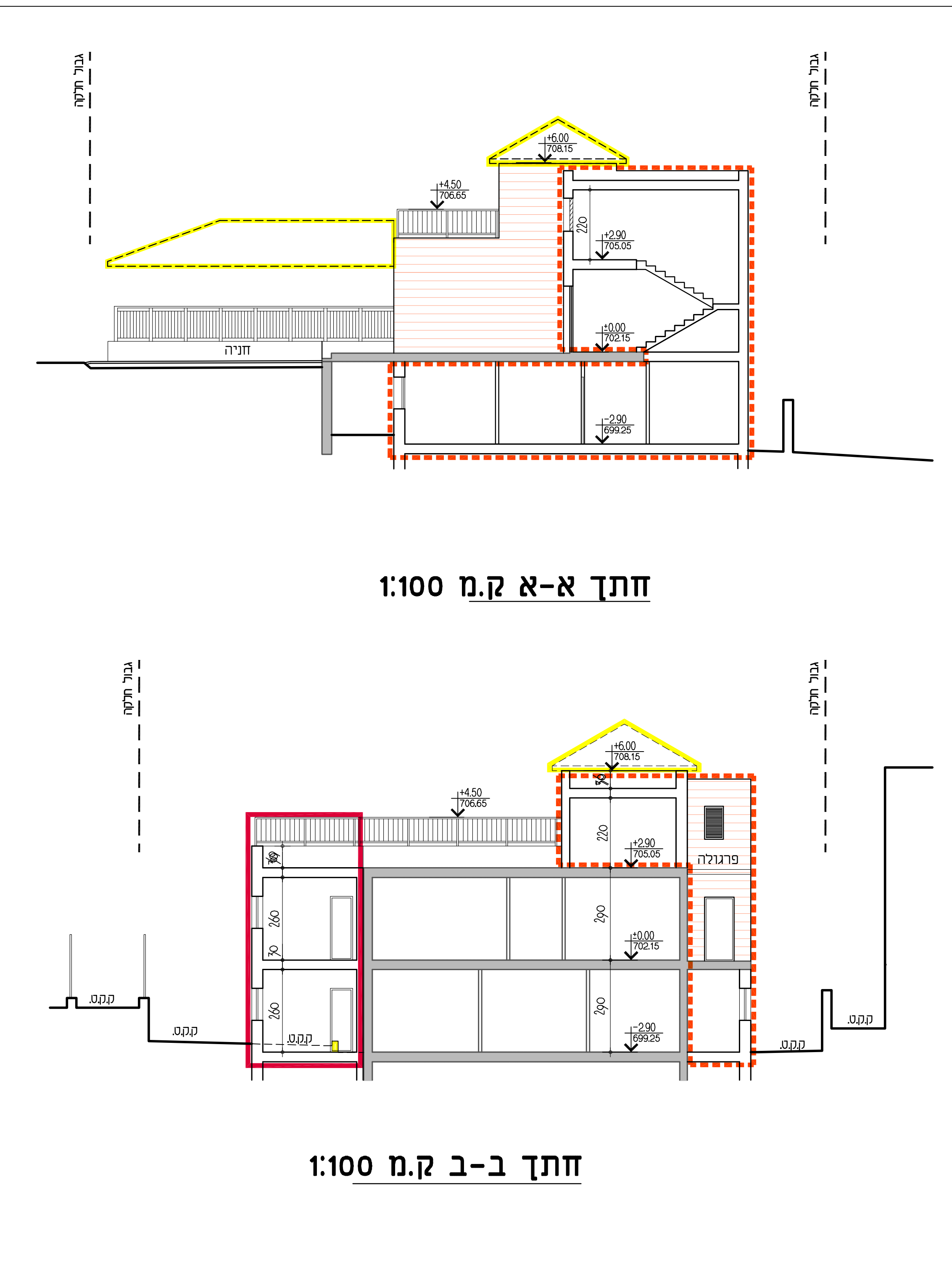
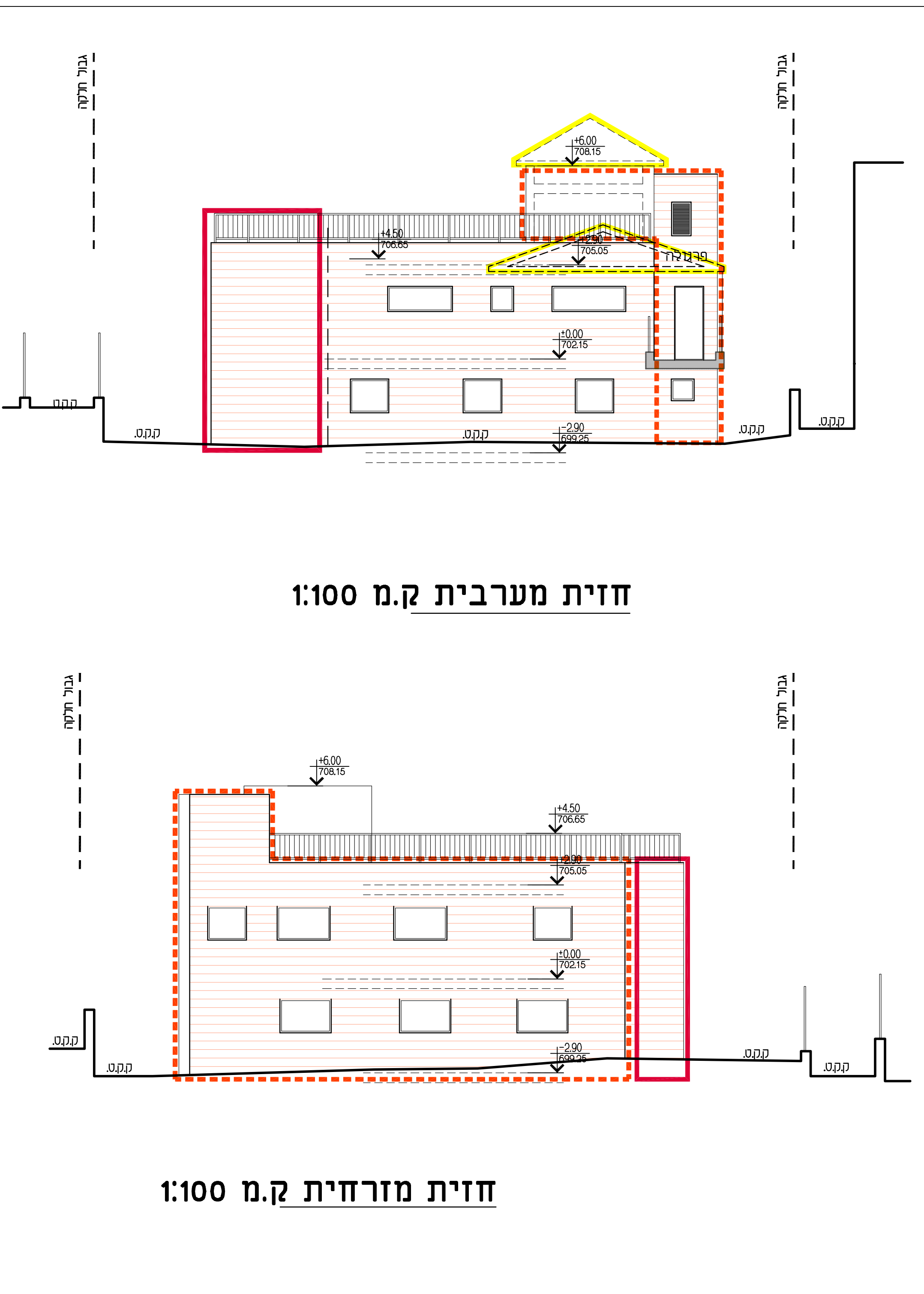
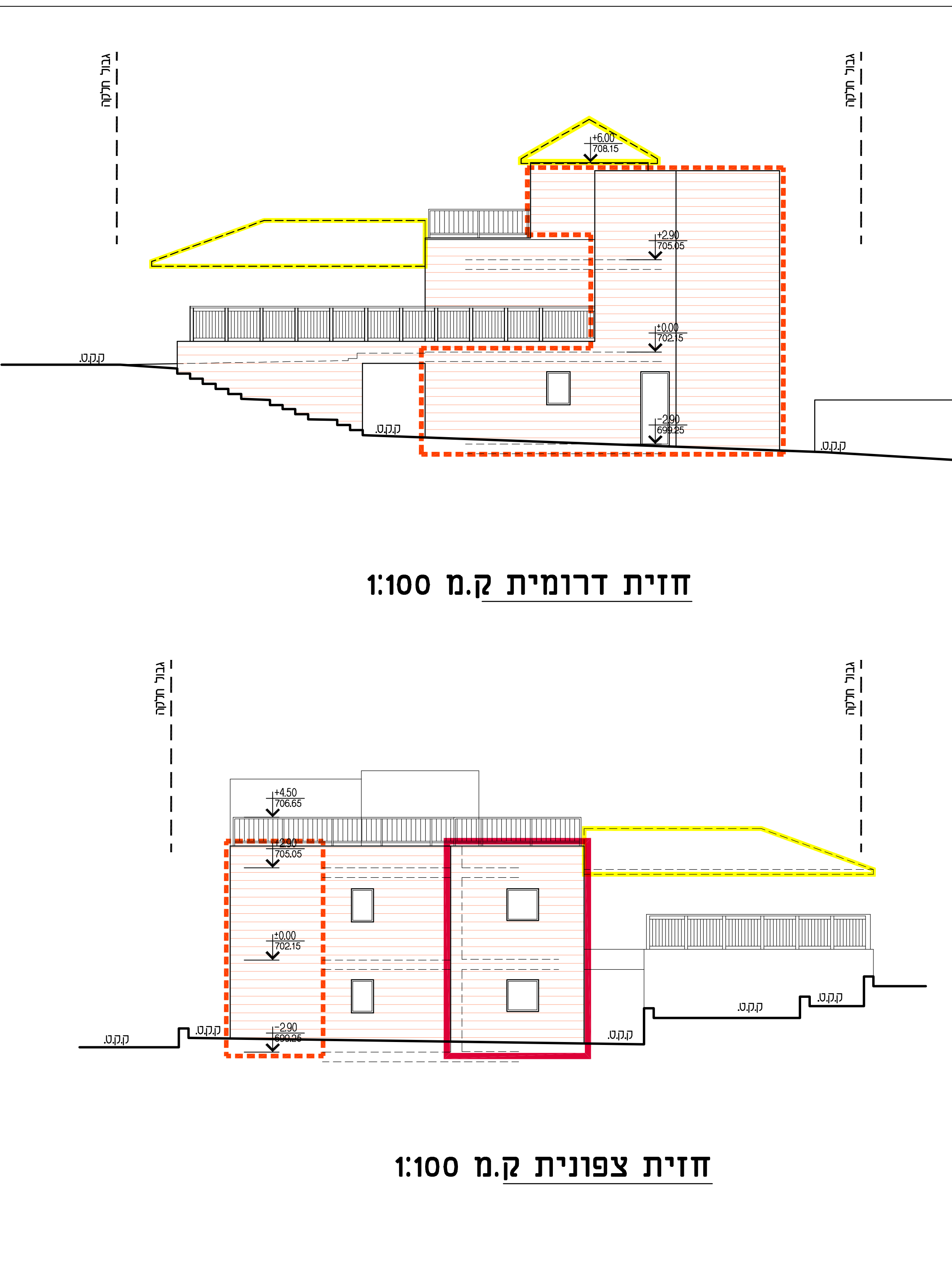

— (Blue line)
- - - (Red dashed line)
— (Yellow solid line)

תכנית גגות
מפלס +5.40 (707.55) ק.מ. 1:100

תכנית קומה א'
מפלס +2.90 (705.05) ק.מ. 1:100

תכנית קומת כניסה מפלס 0.00 (702.15) ק.מ. 1:100

תכנית קומת קרקע מפלס -2.90 (699.25) ק.מ. 1:100



חזית דרומית ק.מ. 1:100

חזית מערבית ק.מ. 1:100

חזית א-א ק.מ. 1:100

חזית צפונית ק.מ. 1:100

חזית מזרחית ק.מ. 1:100

חזית ב-ב ק.מ. 1:100

שמות וחתימות:

עורך תוכנית	שם: גארגי שפיטניק	חתימת:
תאריך:		