חישוב שטחים
1.200 ק.מ.

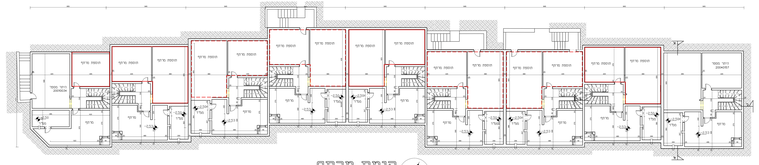

קומת מרתף
מפלס -2.53

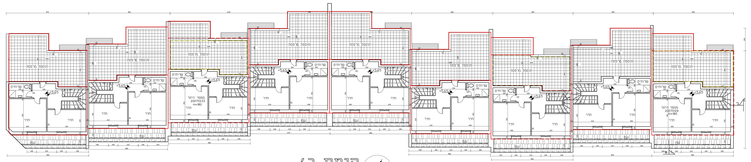

קומת ב'
מפלס +5.65

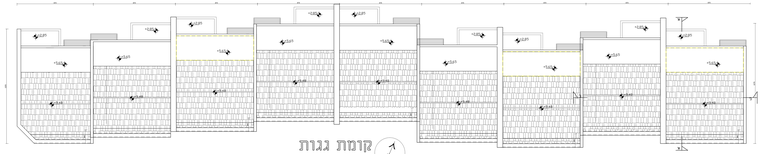

קומת גגות
מפלס +5.65

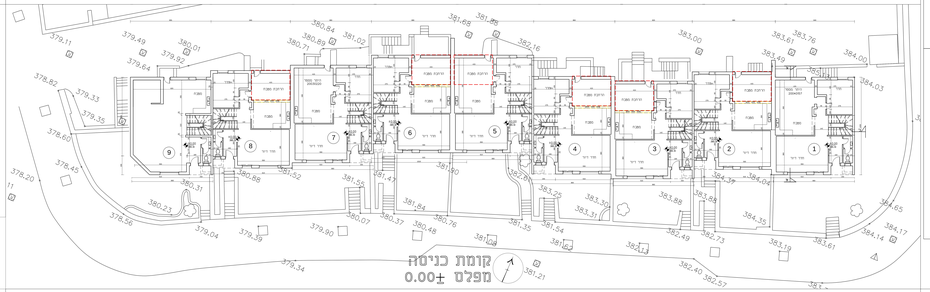

קומת כניסה
מפלס ±0.00

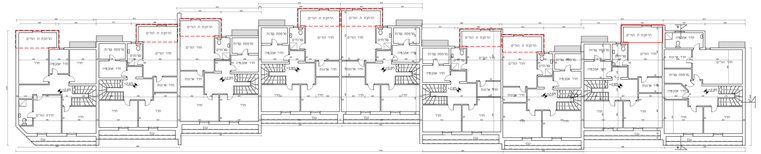

קומה א'
+2.85

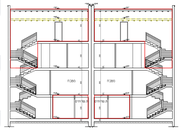

חתך ב-ב

חתך א-א

חזית אחורית

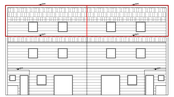

חזית קדמית

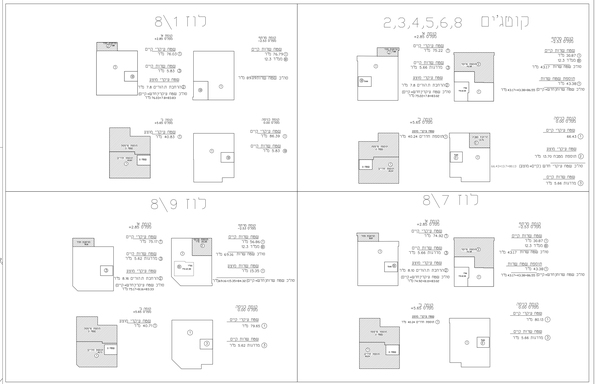

סה"כ שטחי קיים-מפלס 0.00	66.43x6+86.39+79.65+80.13=644.75
+2.85	75.22x6+76.03+75.17+74.92+=677.44
סה"כ שטחי מוצע-מפלס 0.00	13.7x6=82.2
+2.85	7.8x6+7.8+8.16+8.10=70.86
+5.65	40.24x6+40.83+40.71+40.24=363.22
סה"כ שטחי קיים-מפלס -2.53	43.17x6+89.09+69.16+43.17=460.44
+2.85	5.66x6+5.83+5.62+5.66=51.07
+5.65	5.66x6+5.83+5.62+5.66=51.07
סה"כ שטחי מוצע-מפלס -2.53	43.38x6+15.35+43.38=319.01

מפלס	שטחי קיים	שטחי מוצע	סה"כ שטחי	שטחי קיים	סה"כ שטחי	שטחי מוצע	סה"כ שטחי+שטחי
-2.53	0.00	0.00	460.44	0.00	319.01	779.45	779.45
0.00	644.75	82.2	726.95	51.07	0.00	778.02	51.07
+2.85	677.44	70.86	748.3	51.07	0.00	799.37	51.07
+5.65	0.00	363.22	363.22	0.00	0.00	363.22	0.00
סה"כ מחתת לקבוצה	0.00	0.00	0.00	460.44	319.01	779.45	779.45
סה"כ מעל לקבוצה	1322.19	516.28	1838.47	102.14	0.00	102.14	1940.61
סה"כ כללי	1322.19	516.28	1838.47	562.58	319.01	881.59	2720.06

תכנית מספר
102-0537571

פרוייקט חרושבת דיור
נחל לוז 8
רמת בית שמש א'

נספח מס' 1
נחל לוז 8

קנה מידה 1:100

קנה מידה 1:100

מרכז אומנות
אגם
מרכז מסחרי
מגרש
מגרש
מגרש