חוק התכנון והבנייה, התשכ"ה - 1965
תכנית מפורטת

מס' 151-0414748

מק\362\ב הוספת הוראות וזכויות בניה במגרש 16 ביישוב גיזו

נספח בינוי	גליון 1 מתוך 1
מחוז	ירושלים
מרחב תכנון מקומי	מטה יהודה
רשות מקומית	מטה יהודה
ישוב	מושב גיזו
תאריך	12.6.17
שם התרשים	קנ"מ
ת. העמדה	1:250

שמות וחתימות:

עורך הנספח	שם: קרנס נמלי		חתימה:
גורם מאשר	שם:		תאריך:
	תאגיד:		חתימה:

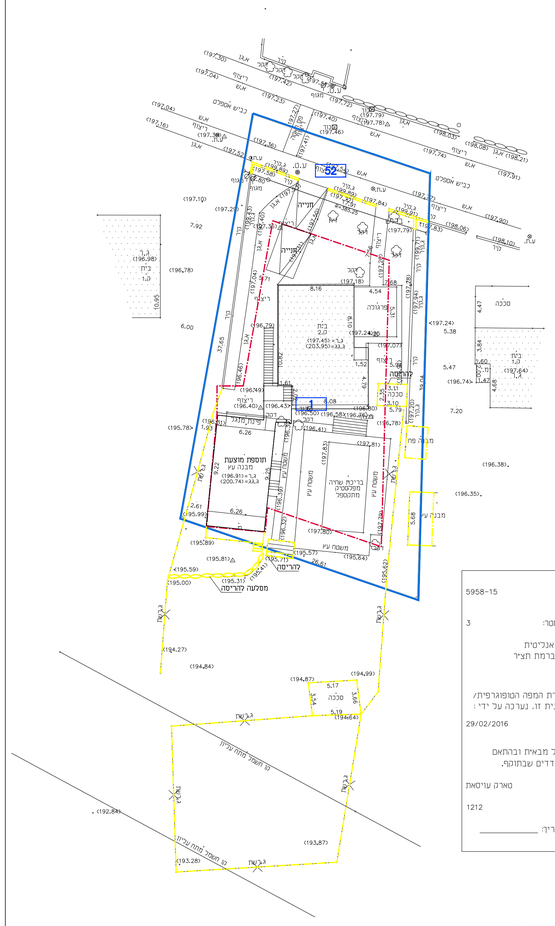

מספר התוכנית: 5958-15

רמת דיוק הנו המוחל והמדסטר:
3
1 = מדידה גרפית
2 = קו כחול נכרכב"ז ברמה אנליטית
3 = מדידה אנליטית מלאה ברמת חציר

ג. המדידה המקורית:
הריני מצהיר בזאת כי מדידת המפה הטופוגרפית/ המצבית המהווה רקע לתוכנית זו, נערכה על ידי :

ביום: 29/02/2016

והיא הוכנה לפי הוראות נוהל מבאיית ובהתאם להוראות החוק ולתקנות המוזדרים שבתוקף.

שם המודד: טארק עוויאת

מספר רישיון: 1212

תתימה _____ תאריך: _____

מקרא :

גבול התכנית	
קו בנין	
מבנה קיים	
גבול תא שטח ומספרו	117
מספר הדרך	000
קו בניין	0
רוחב הדרך	00

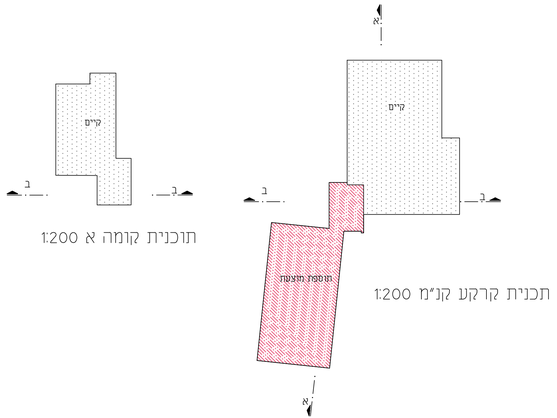

שטח עיקרי:

קיים קרקע:	111.06 מ"ר
קיים קומה א:	53.57
תוספת בנייה:	85.36
סה"כ:	250 מ"ר

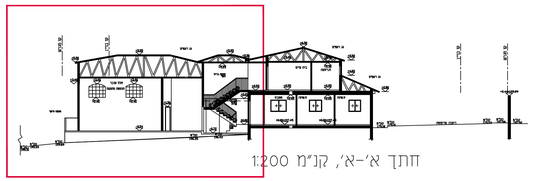

חתך א'-א', קנ"מ 1:200

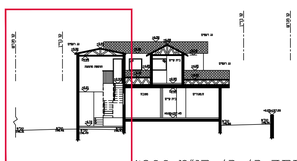

חתך ב'-ב', קנ"מ 1:200

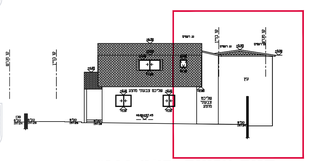

חזית צפונית, קנ"מ 1:200

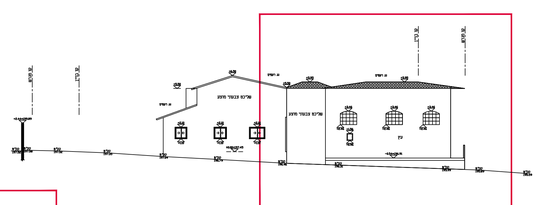

חזית מערבית, קנ"מ 1:200

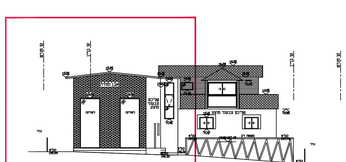

חזית דרומית, קנ"מ 1:200

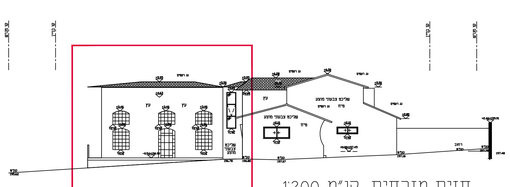

חזית מזרחית, קנ"מ 1:200