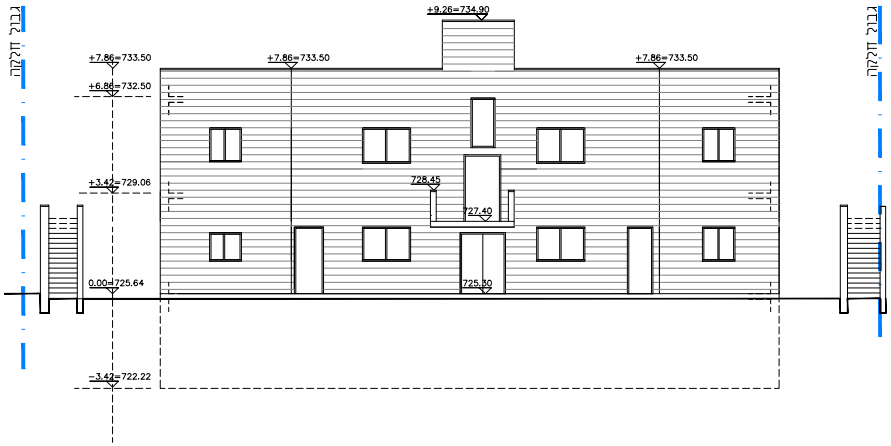
גבול חלקה
גבול חלקה
+9.26=734.90
+7.86=733.50
+7.86=733.50
+7.86=733.50
+6.86=732.50
+3.42=729.06
728.45
727.40
0.00=725.64
725.30
-3.42=722.22

חזית מערבית
1/100 .ק.מ

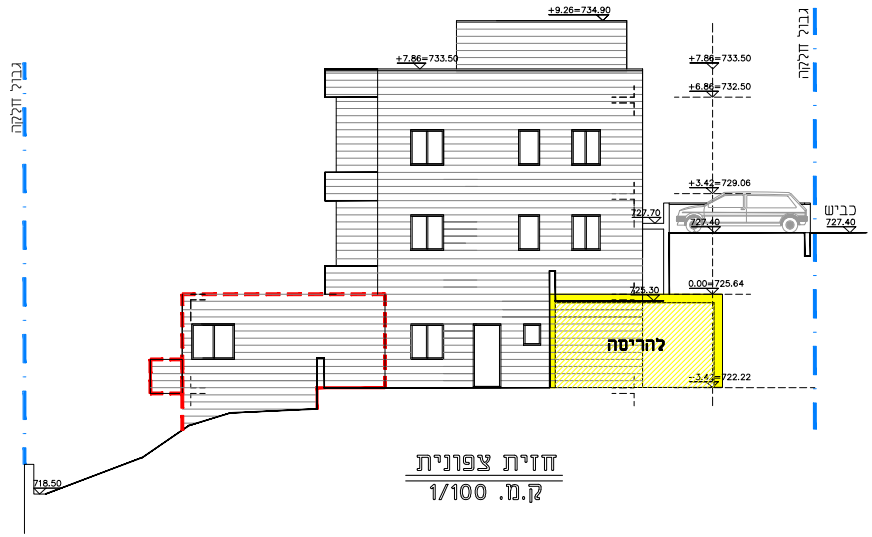
גבול חלקה
גבול חלקה
+9.26=734.90
+7.86=733.50
+7.86=733.50
+6.86=732.50
+3.42=729.06
כביש
727.40
727.70
727.40
0.00=725.64
725.30
להריסה
-3.42=722.22
718.50

חזית צפונית
1/100 .ק.מ

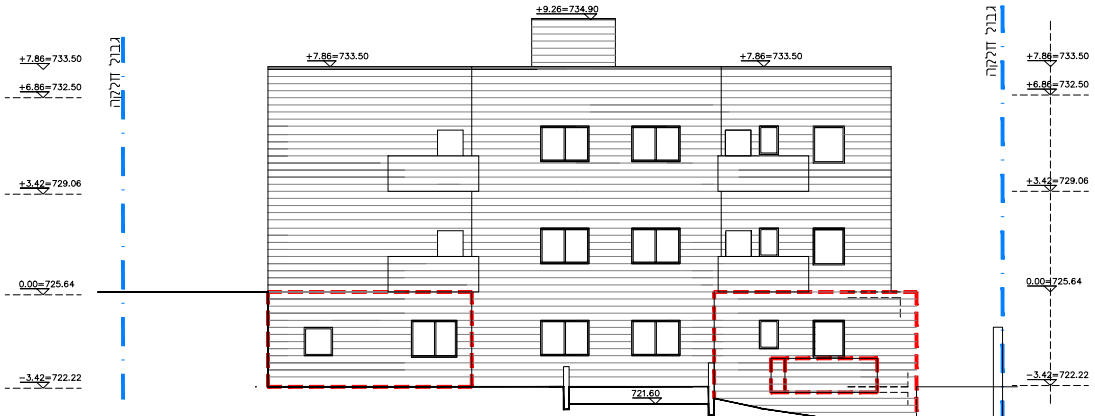
גבול חלקה
גבול חלקה
+9.26=734.90
+7.86=733.50
+7.86=733.50
+7.86=733.50
+7.86=733.50
+6.86=732.50
+6.86=732.50
+3.42=729.06
+3.42=729.06
0.00=725.64
0.00=725.64
-3.42=722.22
-3.42=722.22
721.60
718.50

חזית מזרחית
1/100 .ק.מ

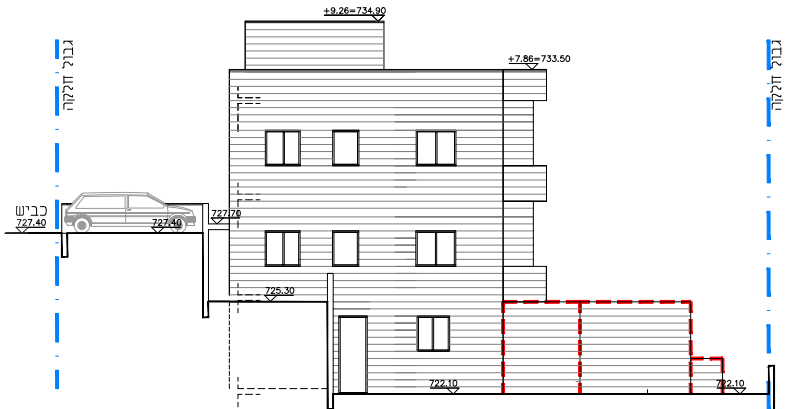
גבול חלקה
גבול חלקה
+9.26=734.90
+7.86=733.50
כביש
727.40
727.40
727.70
725.30
722.10
722.10

חזית דרומית
1/100 .ק.מ

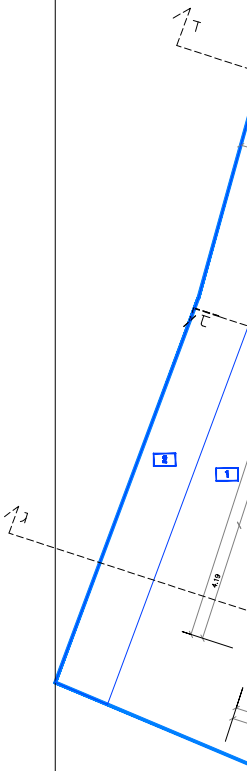

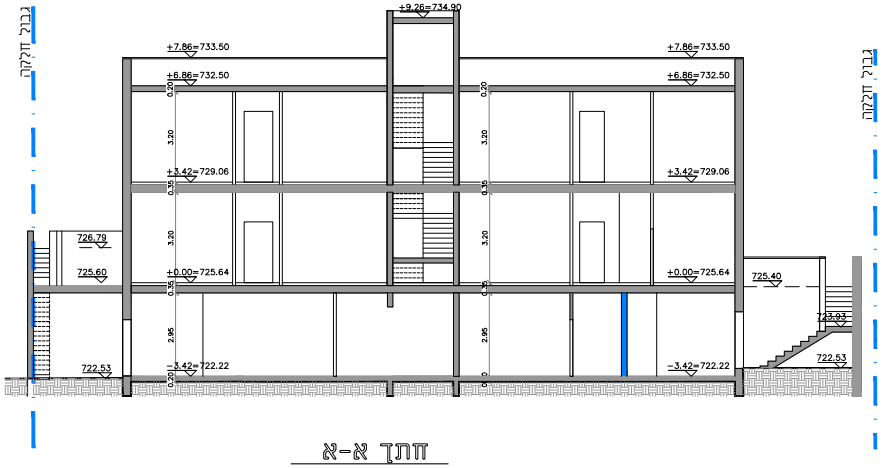
גבול חלקה
גבול חלקה
גבול חלקה
+9.26=734.90
+7.86=733.50
+7.86=733.50
+6.86=732.50
+6.86=732.50
+3.42=729.06
+3.42=729.06
+0.00=725.64
+0.00=725.64
-3.42=722.22
-3.42=722.22
726.79
725.60
722.53
725.40
723.93
722.53
0.20
3.20
0.35
3.20
0.35
2.95
0.20

חתך א-א

ק.מ. 1/100

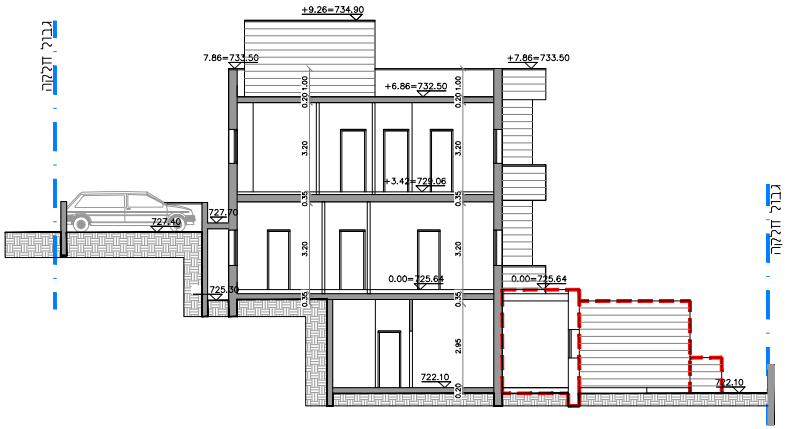
גבול חלקה
גבול חלקה
+9.26=734.90
7.86=733.50
+7.86=733.50
+6.86=732.50
+3.42=729.06
0.00=725.64
0.00=725.64
727.70
727.40
725.30
722.10
722.10
1.00
0.20
3.20
0.35
3.20
0.35
2.95
0.20

חתך ג-ג

ק.מ. 1/100

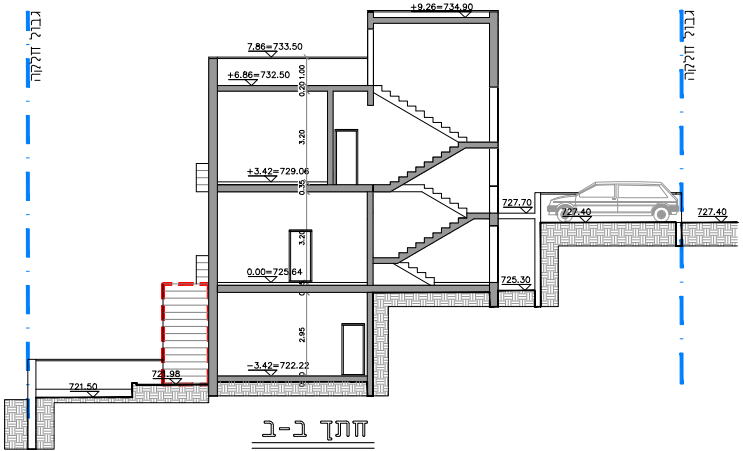
גבול חלקה
גבול חלקה
+9.26=734.90
7.86=733.50
+6.86=732.50
+3.42=729.06
0.00=725.64
-3.42=722.22
727.70
727.40
727.40
725.30
721.98
721.50
1.00
0.20
3.20
0.35
3.20
2.95

חתך ב-ב

ק.מ. 1/100

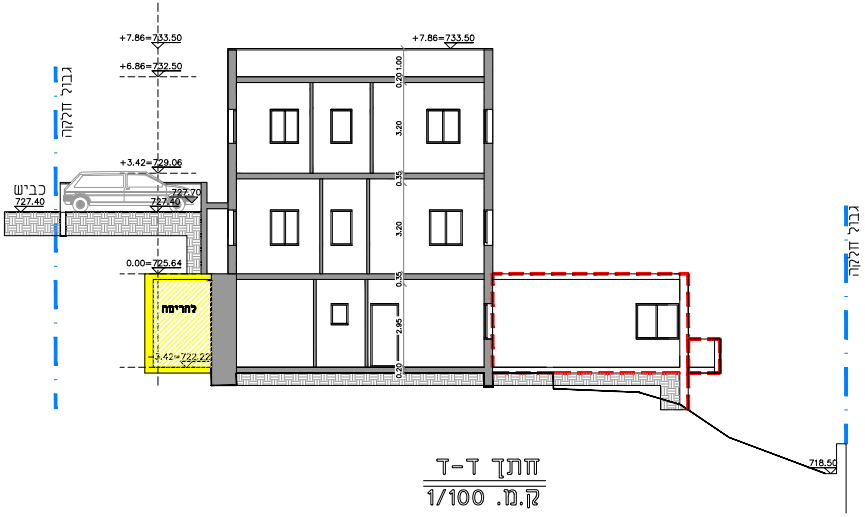
גבול חלקה
גבול חלקה
+7.86=733.50
+7.86=733.50
+6.86=732.50
+3.42=729.06
כביש
727.40
727.40
727.70
0.00=725.64
לתריסה
-3.42=722.22
718.50
1.00
0.20
3.20
0.35
3.20
0.35
2.95
0.20

חתך ד-ד

ק.מ. 1/100

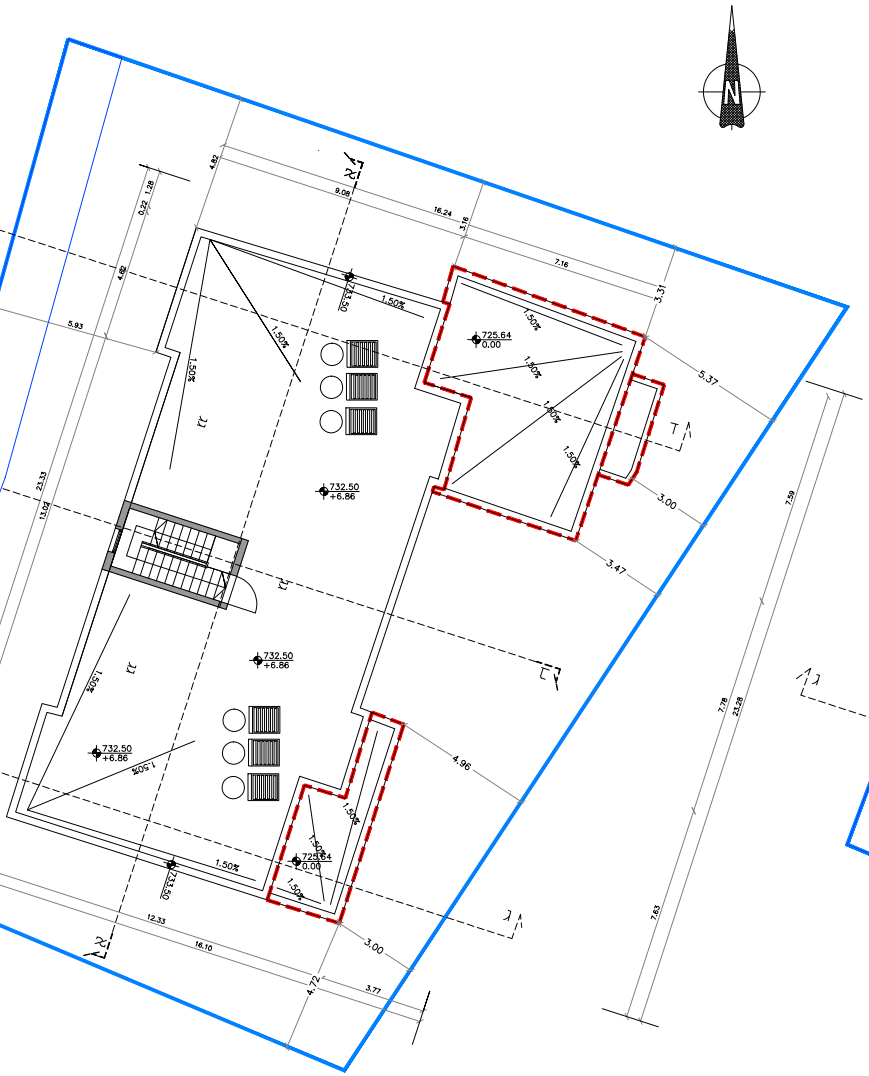
N
732.50
+6.86
725.64
0.00
1.50%
5.37
3.00
3.47
4.96
16.24
9.08
7.16
12.33
16.10
23.28
7.59
7.78
7.63
4.72
3.77

732.50
+6.86

**תכנית קומת גגות**

ק.מ. 1/100

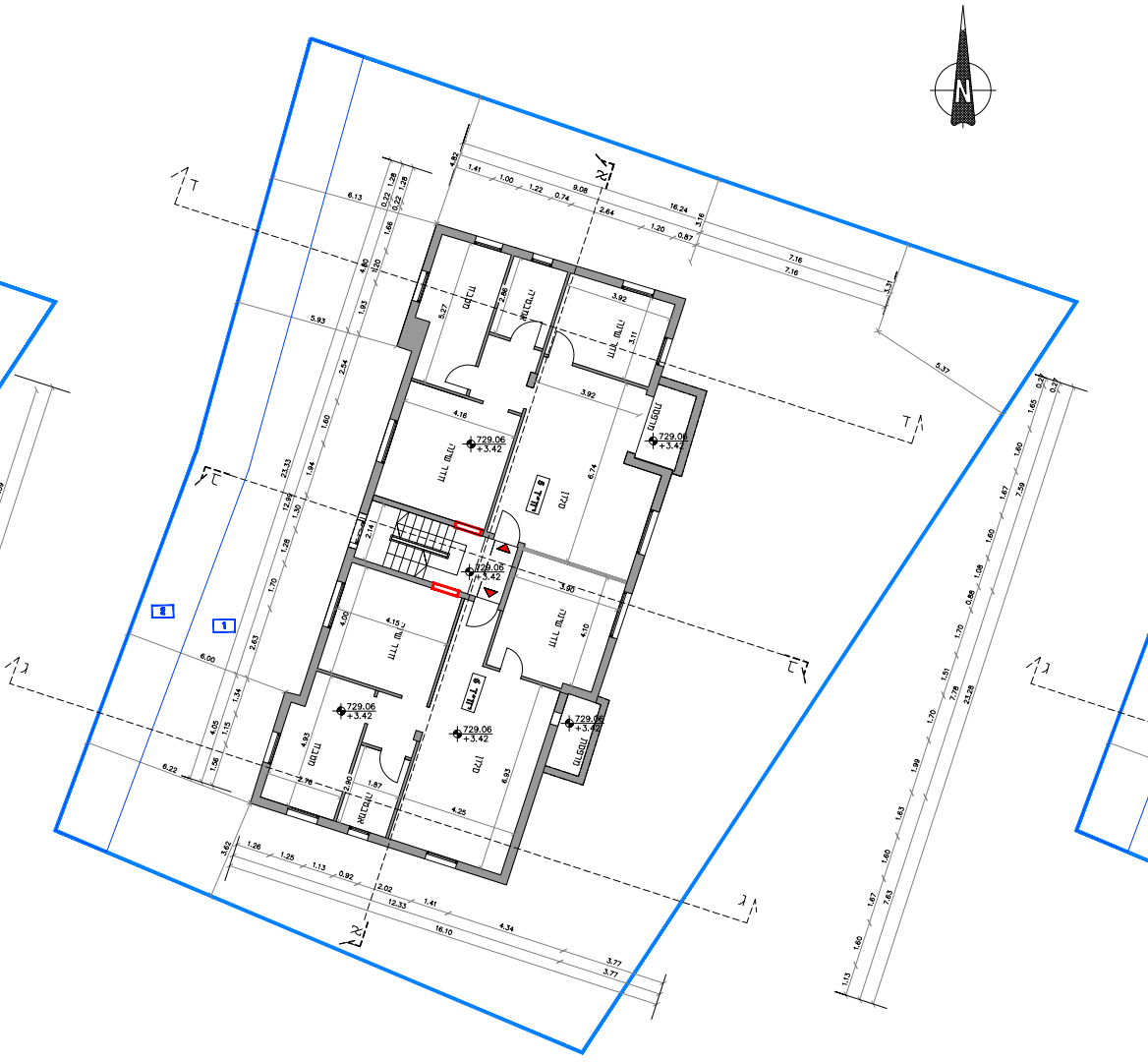
N
729.06
+3.42
1
2
16.24
9.08
7.16
5.37
5.93
6.00
6.22
12.33
16.10
4.34
3.77
23.28
7.59
7.78
7.63

729.06
+3.42

**תכנית קומה א'**

ק.מ. 1/100

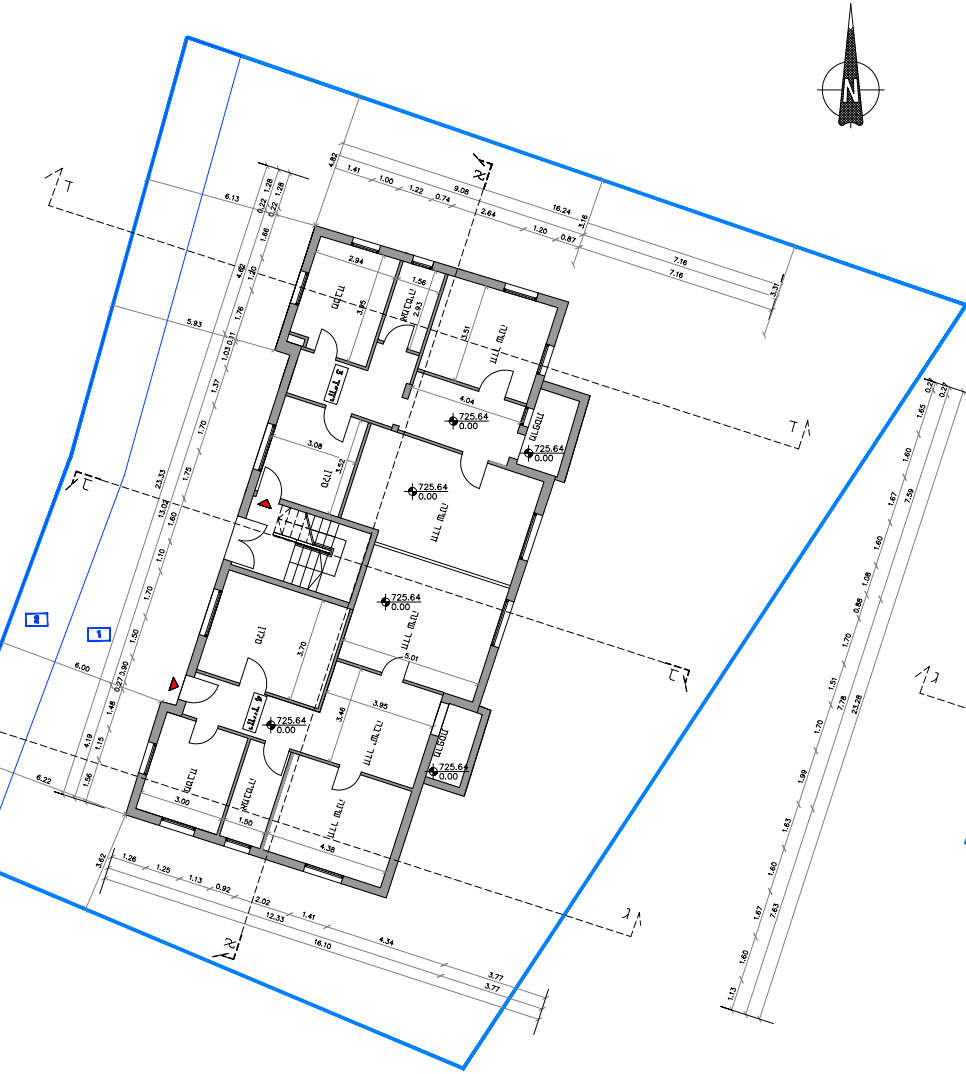

725.64 קומת קרקע עליונה
+0.00 1/100 ק.מ.

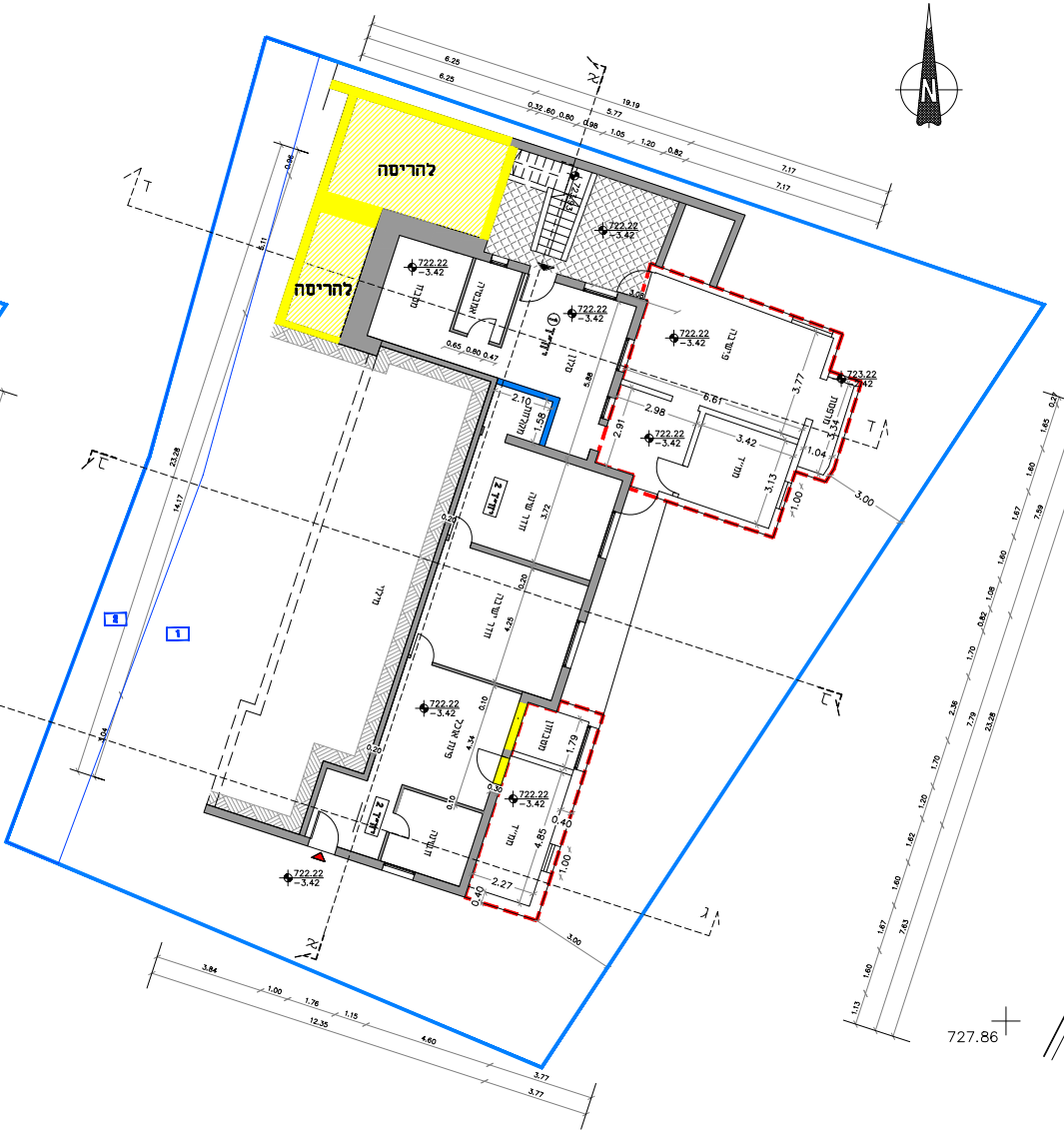
N
להריסה
להריסה
722.22
−3.42
723.22
727.86

722.22 קומת קרקע תחתונה
−3.42 1/100 ק.מ.

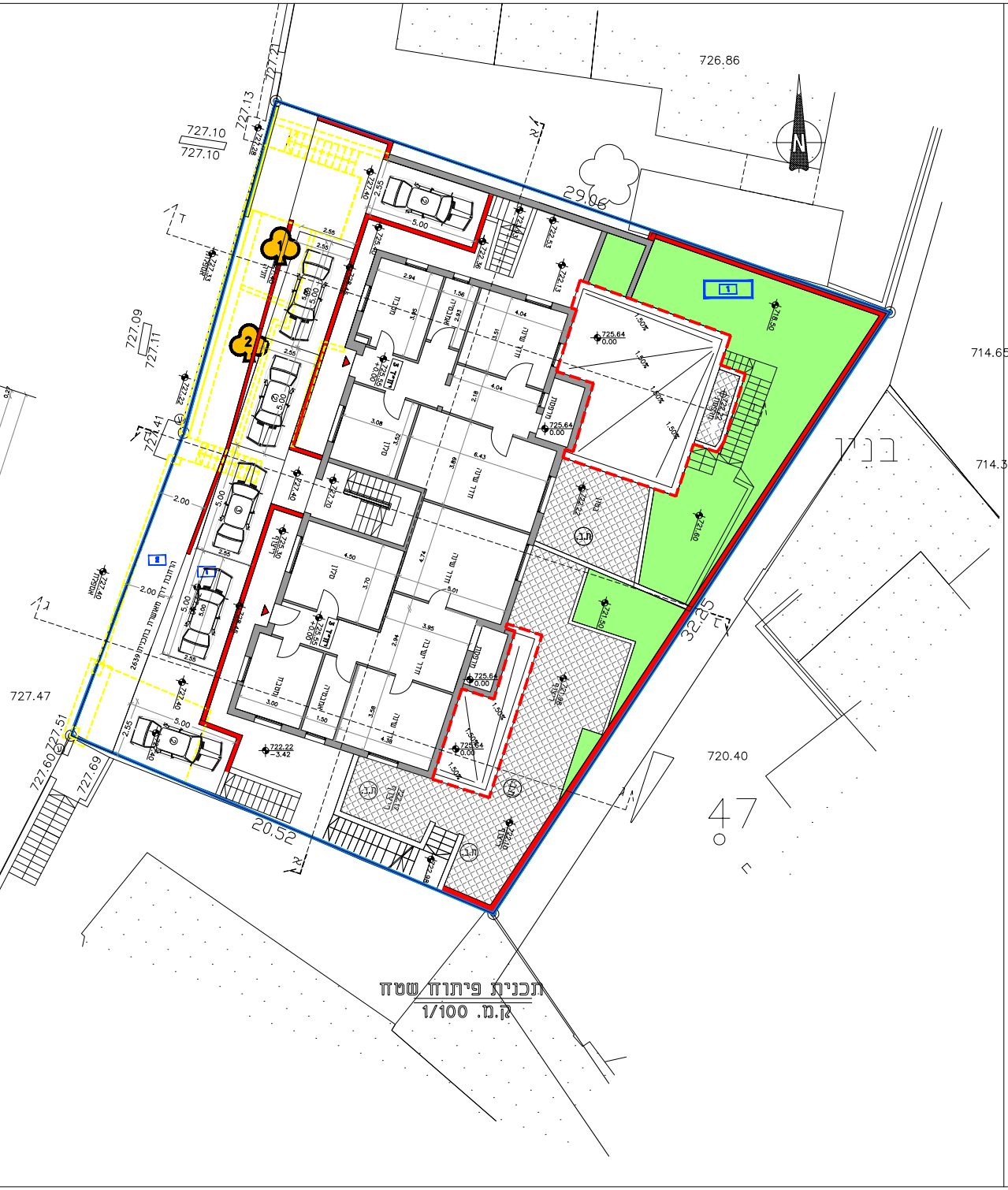
726.86
N
29.06
727.13
727.10
727.10
727.09
727.11
714.65
714.39
בניין
720.40
47
727.47
727.60
727.51
727.69
20.52
32.25
725.64
0.00
722.22
-3.42
2.55
5.00
2.00
ת.ח.
1

תכנית פיתוח שטח
ק.מ. 1/100

# תכנית מס' 101-0215715

## הרחבת יחי"ד קיימות בבניין מגורים בשכונת ואדי אל גיוז, ירושלים

נספח בינוי מס. 1
קנימ. : 1:100

### מקרא

| | |
|---|---|
| 🟦 | גבול תכנית |
| 🟥 - - | תוספת בניה מוצעת להכשרה |
| 🟥 | תוספת בניה מוצעת |
| ▬ | בניין קיים מלפני שנת 1967 |
| 🟩 | גינון |
| 1 | גבול תא שטח ומספרו |
| ♣ | עץ להעתקה |

**תאריך :** 1.7.2018

| | | | |
|---|---|---|---|
| **עורך התכנית** | שם: עוקה רבאח<br>רשיון: 8094202 | | חתימה : |
| | כתובת : ירושלים-רח' צלאח אל דין ת.ד.: 55594 | | |
| | טלפון : 02-6281065 | פקס : 02-6281065 | דוא"ל shuruq_office@yahoo.com |