מרחב תכנון מקומי בית שמש

תכנית מס' 101-0483354

מגורים, ספורט ונופש בשכונת רמות אלון, ירושלים

נספח תנועה ודרכים

נספח מס' 3

קנה מידה: 1:500 \ 1:200

מקרא

- גבול תכנית
- מספר תא שטח (01)
- מספר יח"ד בבניין (29)
- כניסת רכב לחניון/חניון
- כניסה ראשית לבניין
- כביש בביצוע
- משולש ראות

• יתר הגיבי עצמים בתחום משולש הראות בצמחים בהיאחז המפורט בנבלה 5.96 עמי 96, רמחיות מלכנון רחוצות בערים - תוואה בצמחים

סה"כ שטחים:	מ"ר:
מצב מאושר ע"פ היתר	2589 עפ"י היתר מס' 185\2015
ע"פ תכנית בנין עיר	8000 מ"ר למרכז ספורט עפ"י תב"ע מס' 6576
ע"פ הקיים בפועל	ל"ר
ע"פ בנית ללא היתר	ל"ר

שלב: הגשה מהדורה: 01 תאריך: 08.07.2018

רעמ
הנדסת כבישים ותנועה
אברי מנמה : כורת דביר
רחוב המלאכה 1, אור יהודה 60372
טל' 03-6344411 פקס: 03-6341313
office@rameng.net

חתכים טיפוסיים

קנ"מ 1:200

כביש מס' 3
חתך 1-1

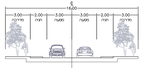

כביש מס' 3
חתך 2-2 (בביצוע)

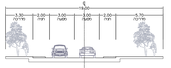

כביש מס' 2
חתך 3-3

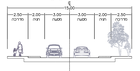

טבלת דרישת חניה:

| מקבץ קיבוץ | מגורים | עד 0-96 מ"ר | | |