

נספח תנועה

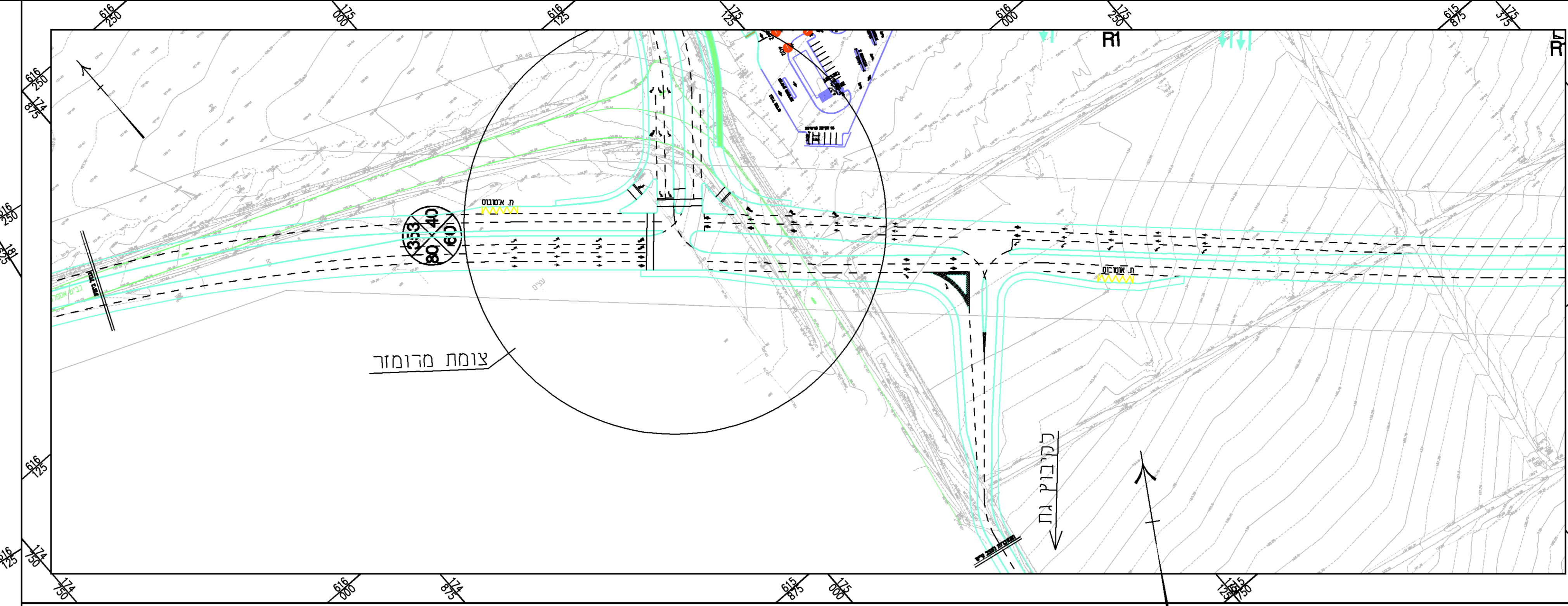
נספח לתכנית מס' 632-0656769

מ.א. יואב -
פארק תעסוקה דרומי

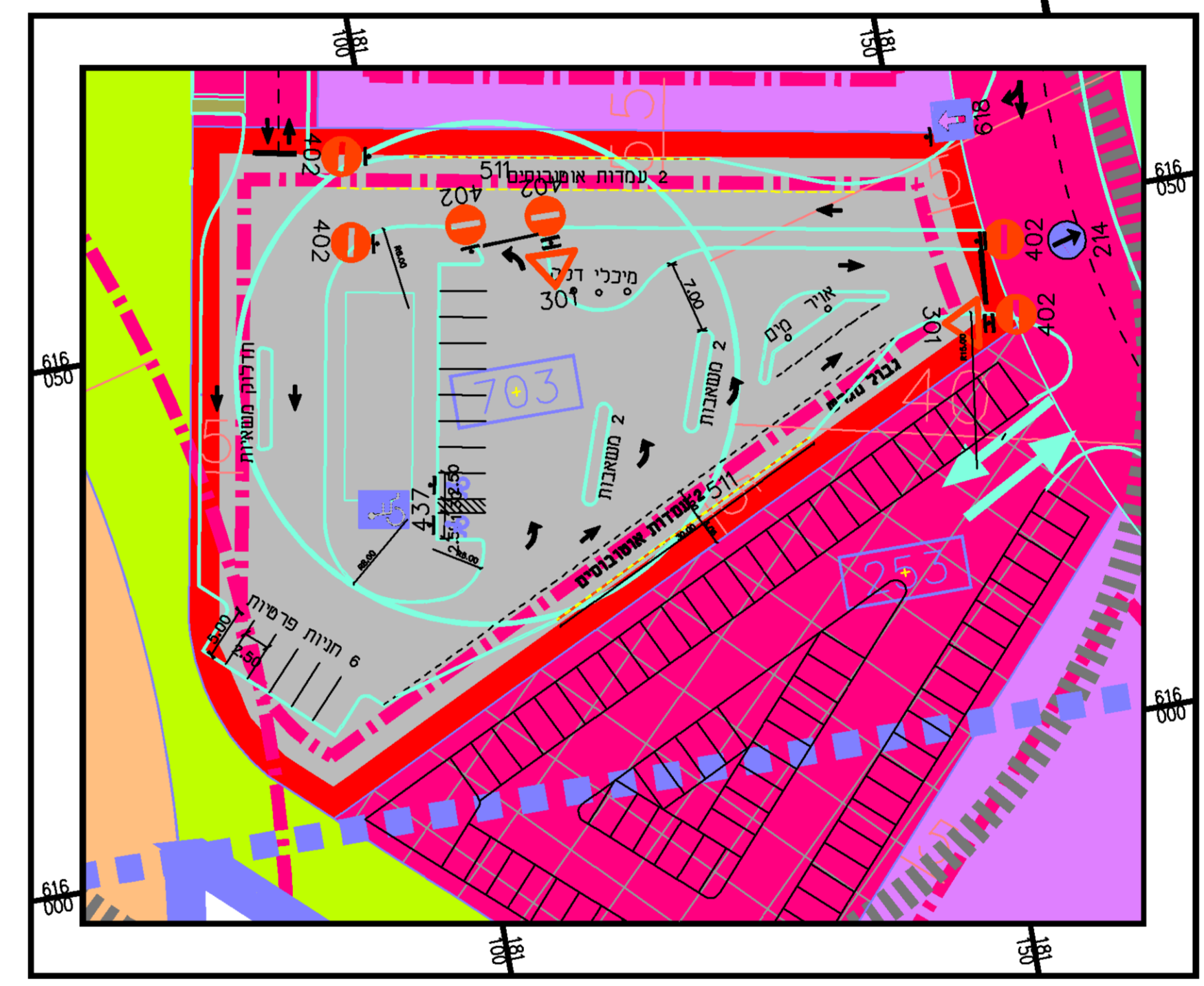
גליון 1 מתוך 1

תחולה	מנחה
תיאור תאריך עריכת הנספח	מנחה
קני"מ	03/05/2022
שם תרשים	11:250
שם תרשים	נספח תנועה
שם תרשים	

שם: **קובי וסנברג**
תאריך: **קובי וסנברג**
שם: **קובי וסנברג**
תאריך: **קובי וסנברג**



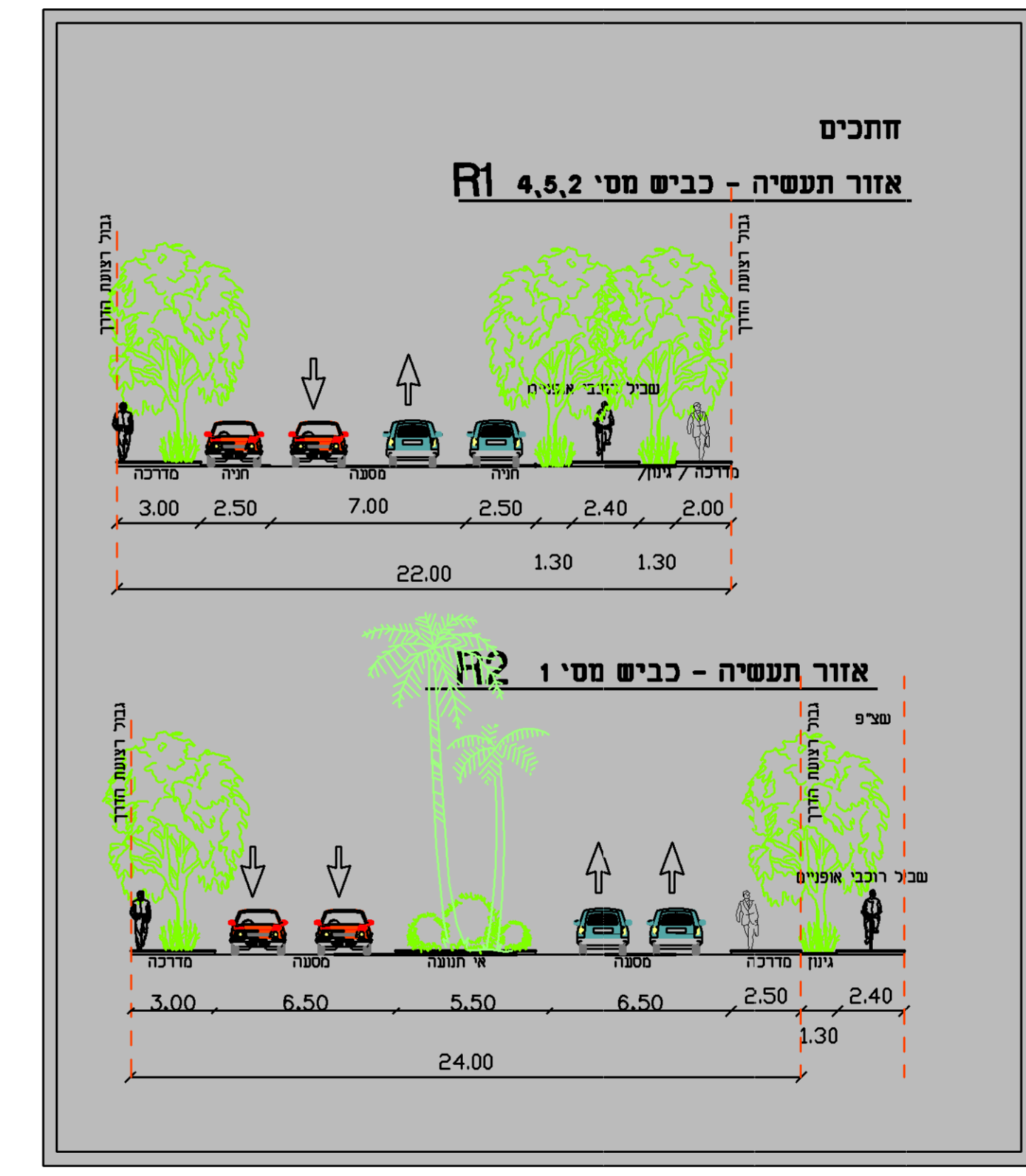
צומת כניסה מצב עתידי 1:1250 קני"מ



תחנת דלק קני"מ 1:500

תמרא

---	גבול מתחם
---	ציר
---	סו בניו
---	סו בניו
---	גבול חא שטח
---	עוד עפי תכנית מאושרת אחרת
---	מספר תא שטח
---	מספר הדרך
---	קווי בניו
---	רוחב הדרך
---	סו כחול
---	אבו שפה היימית
---	אבו שפה מוזכוננת
---	כניסה לכמרשים

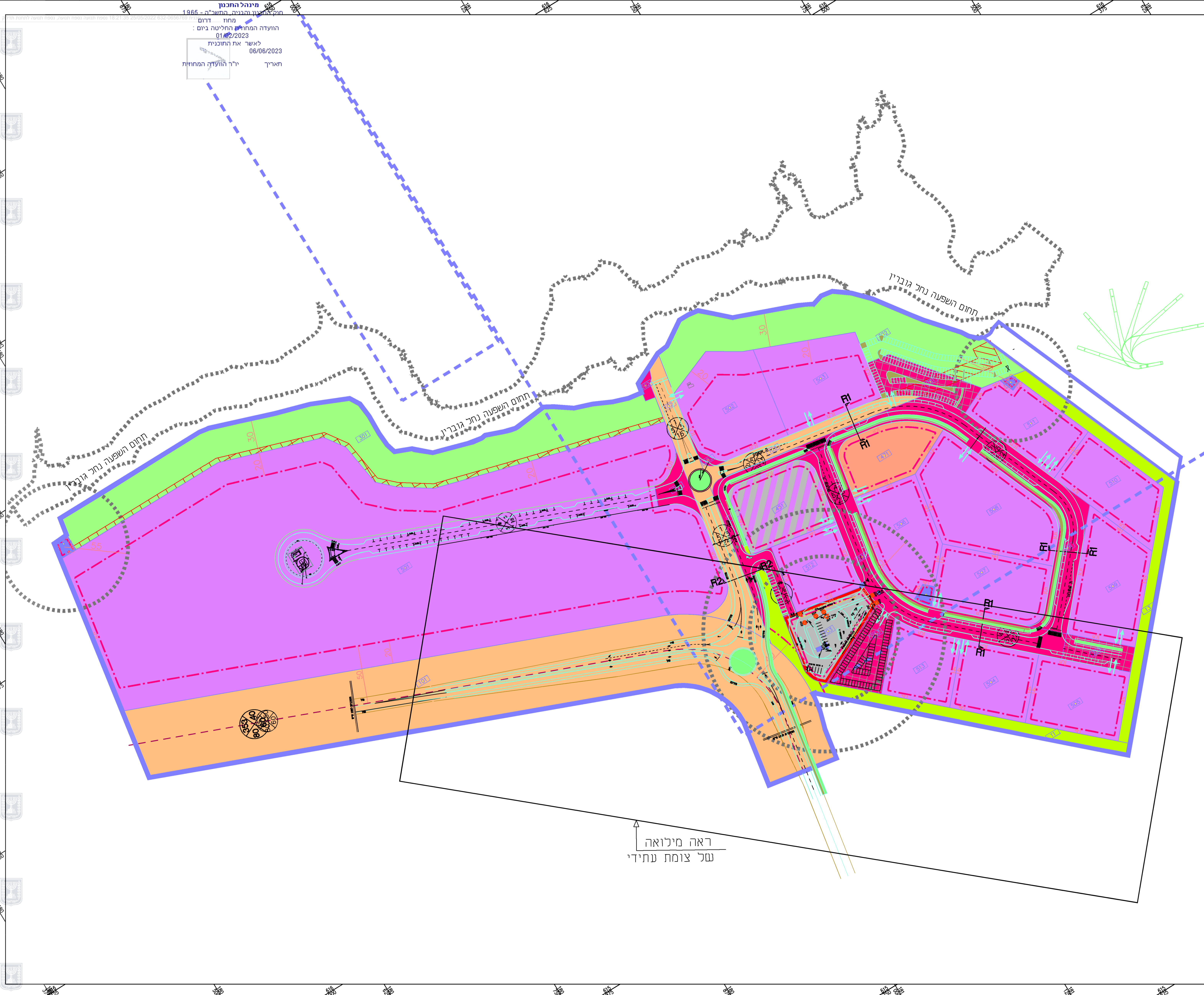


ללא קני"מ תרשים סביבה

טבלת שטחים ותקני תניה א.ת. קיבוץ גת

שטח עיקרי מ"ר	חניה פרטית	חניה תפעולית	חניה אוטובוסים
70,003.50	875	23	23
70,003.5	80 - 120	23	23
500.00	20	1	1
5,926.00	148		
3,894.00	78		
130.00	5		4
150,457.00	1,951	47	4

שטח עיקרי מ"ר	חניה פרטית	חניה תפעולית	חניה אוטובוסים
70,003.50	88	233	300
70,003.5	500	233	300
500.00	1	2	300
5,926.00	12	24	250
3,894.00	10	8	500
130.00			



מינהל התכנון
חוק המסלול התכנוני - המסלול - 1986
מחוז
הועדה המחוזית לתכנון ולבנייה
01/02/2023
לאשר את התוכנית
06/06/2023
תאריך יריה הועדה המחוזית

ראה מילואה
של צומת עתידי

D:\wreup\632-0656769\1-nua-go-t-3-5-2022-.dwg - 03.May.2022 - 11:14am