

דוקו התכנון והבנייה, התשכ"ה - 1965
תכנית מפורטת

מס': 101-0533604

תוספת קומות ברח' מלאכי 3,
בתום אברהם, ירושלים

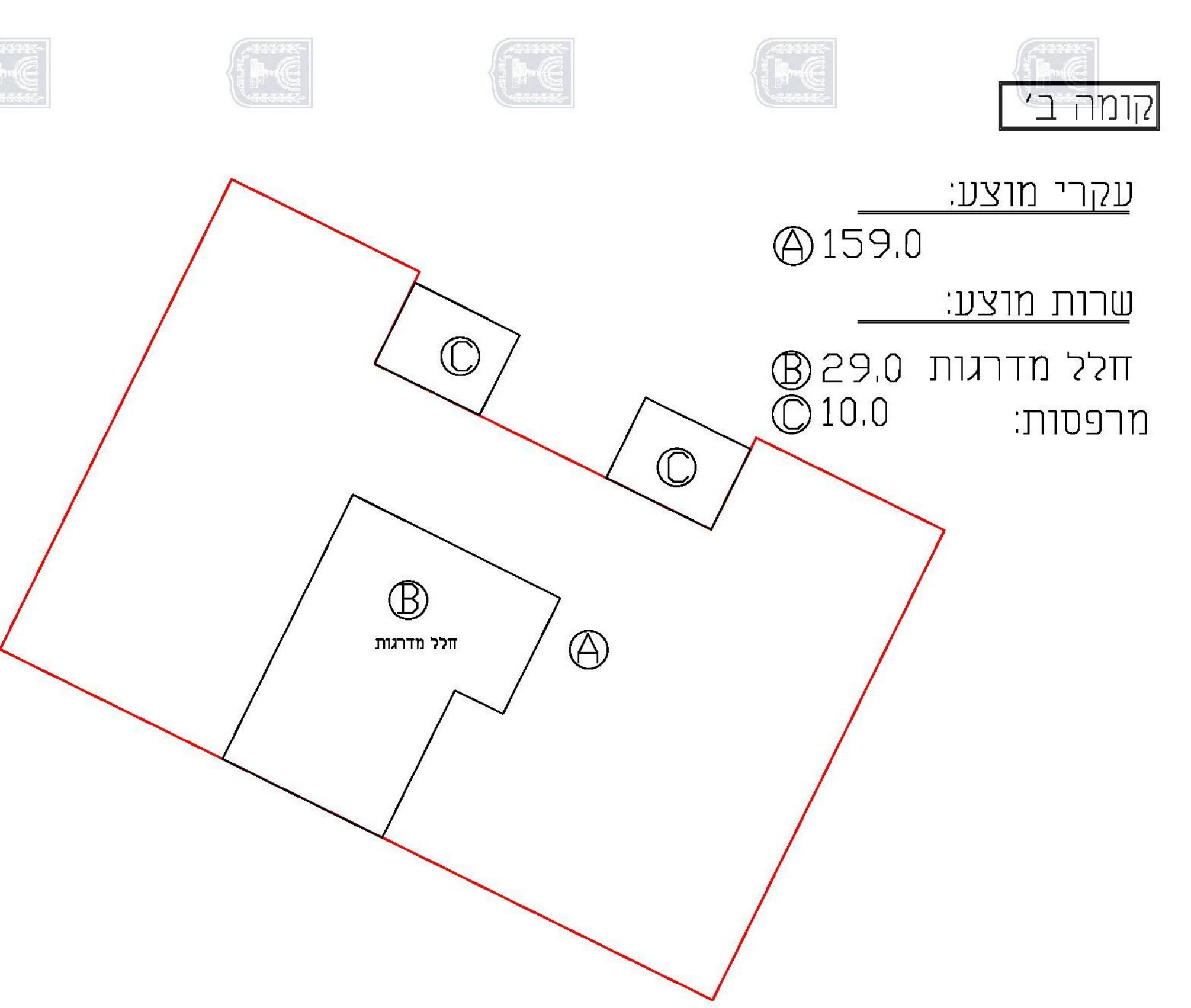
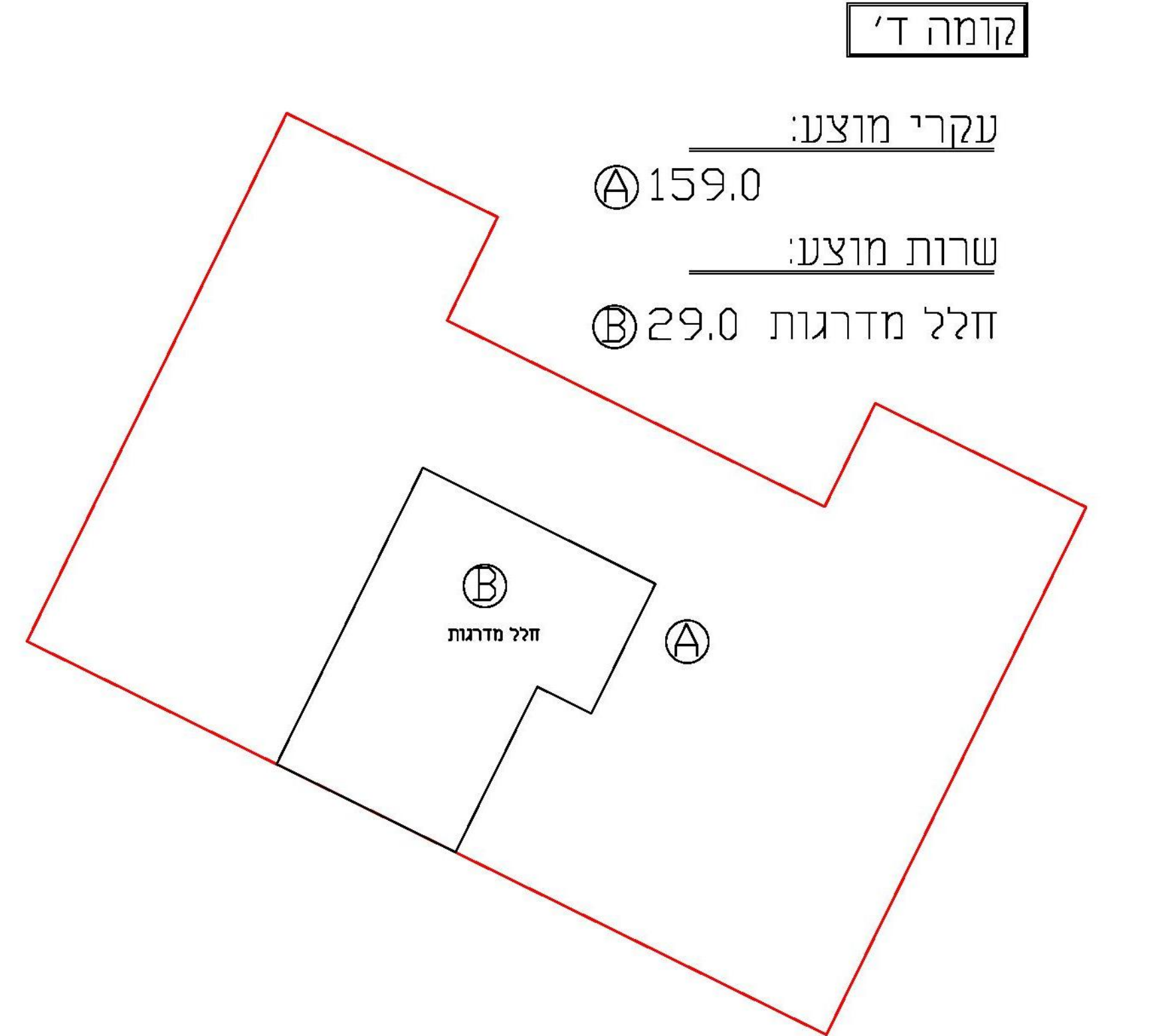
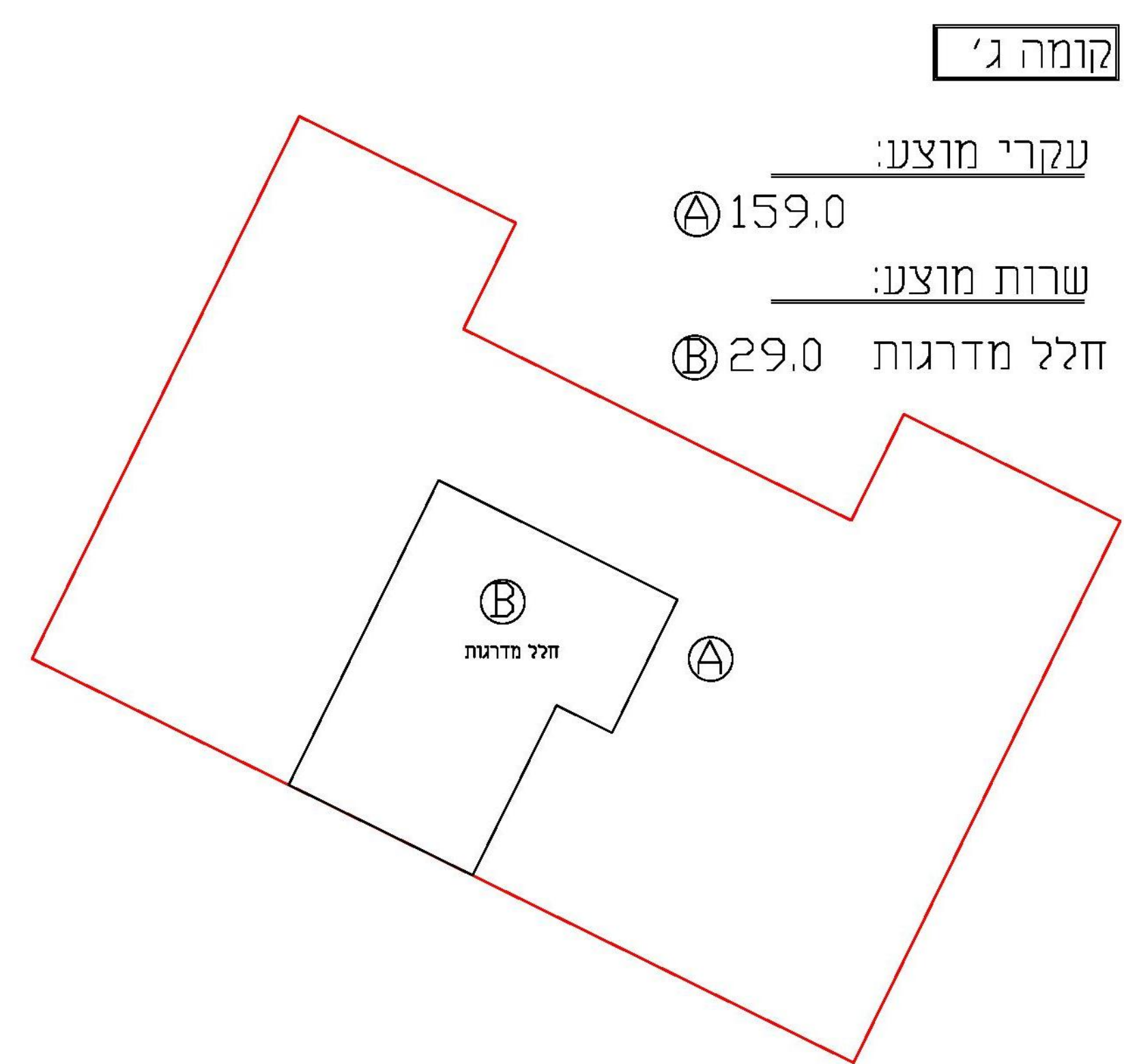
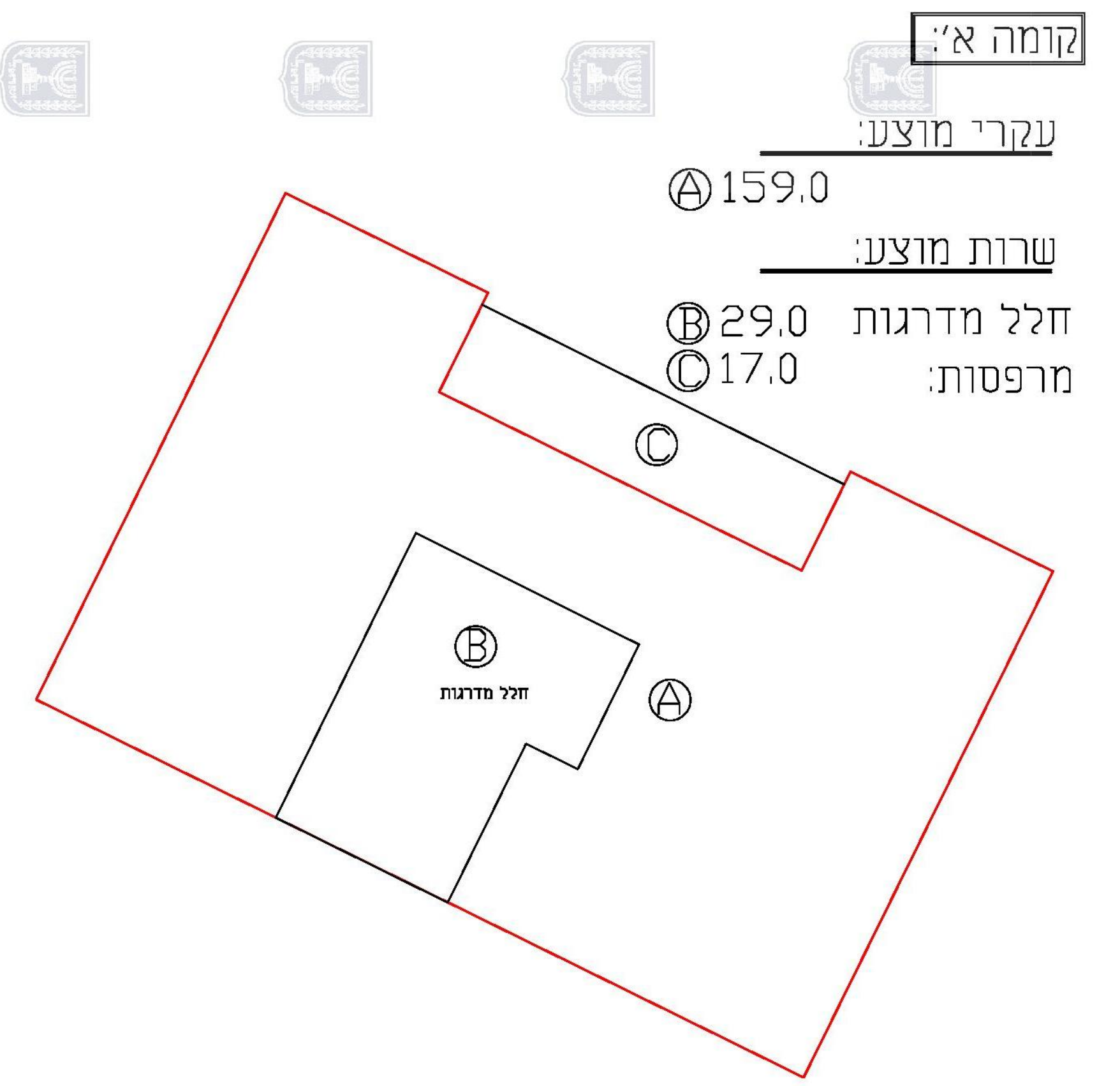
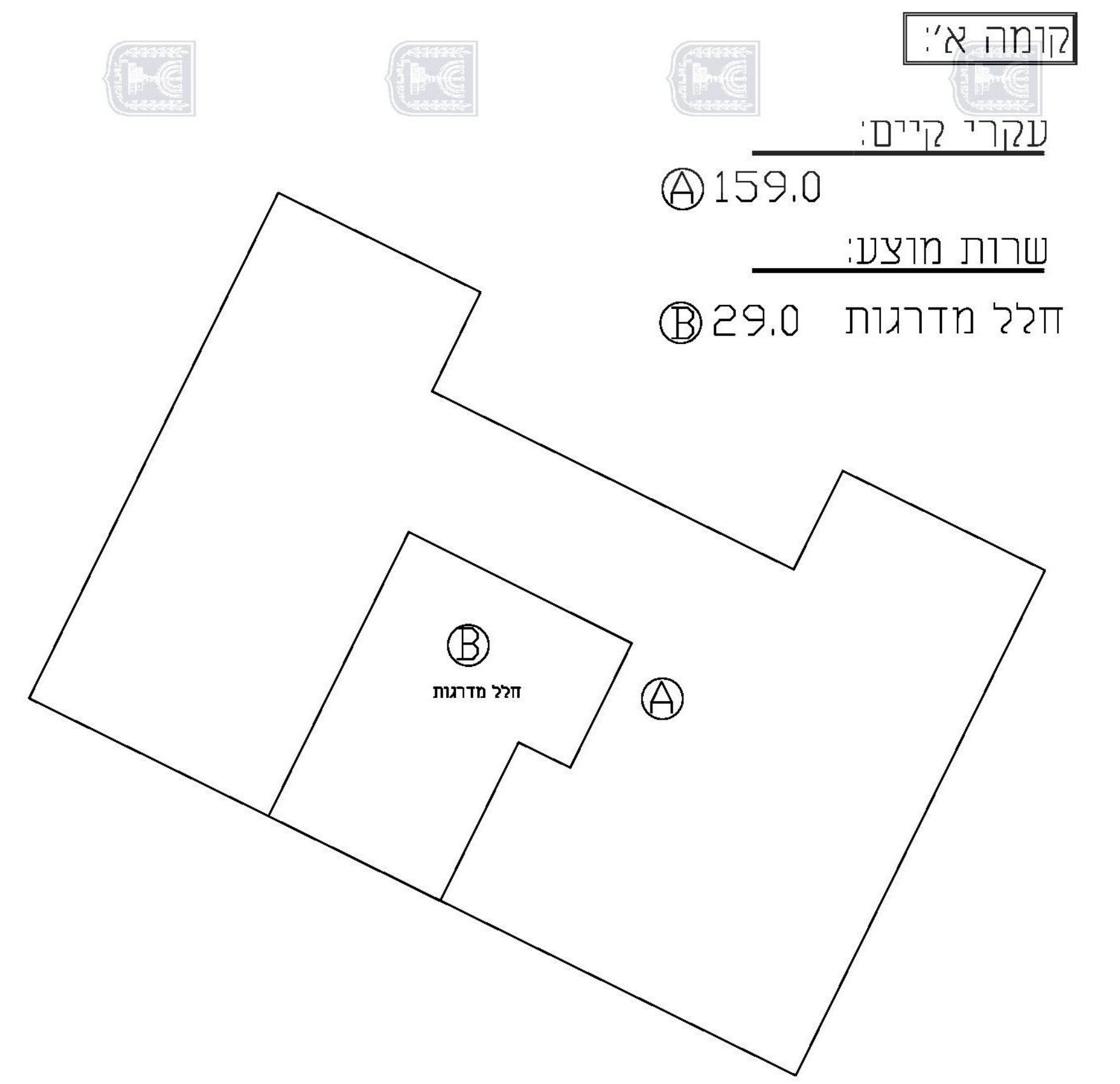
חוק התכנון והבניה, תשנ"ו, ותיקון
מס' 10 - תשנ"ז
מס' 11 - תשנ"ז
מס' 12 - תשנ"ז
מס' 13 - תשנ"ז
מס' 14 - תשנ"ז
מס' 15 - תשנ"ז
מס' 16 - תשנ"ז
מס' 17 - תשנ"ז
מס' 18 - תשנ"ז
מס' 19 - תשנ"ז
מס' 20 - תשנ"ז
מס' 21 - תשנ"ז
מס' 22 - תשנ"ז
מס' 23 - תשנ"ז
מס' 24 - תשנ"ז
מס' 25 - תשנ"ז
מס' 26 - תשנ"ז
מס' 27 - תשנ"ז
מס' 28 - תשנ"ז
מס' 29 - תשנ"ז
מס' 30 - תשנ"ז
מס' 31 - תשנ"ז
מס' 32 - תשנ"ז
מס' 33 - תשנ"ז
מס' 34 - תשנ"ז
מס' 35 - תשנ"ז
מס' 36 - תשנ"ז
מס' 37 - תשנ"ז
מס' 38 - תשנ"ז
מס' 39 - תשנ"ז
מס' 40 - תשנ"ז
מס' 41 - תשנ"ז
מס' 42 - תשנ"ז
מס' 43 - תשנ"ז
מס' 44 - תשנ"ז
מס' 45 - תשנ"ז
מס' 46 - תשנ"ז
מס' 47 - תשנ"ז
מס' 48 - תשנ"ז
מס' 49 - תשנ"ז
מס' 50 - תשנ"ז

חידוש שטחים גליון 1 מתוך 1

מחוז	ירושלים
מרחב תכנון מקומי	ירושלים
רשות מקומית	ירושלים
תאריך	20.03.2018
שם קנ"מ	קנ"מ
מספר תרשים	1
מספר תרשים	-
תרשים נוסף	-

שמות וזתימות:

שם:	אדר' עמוס גדרון	תאריך:	חתימה:
שם:	רבקה פרוש	תאריך:	חתימה:
שם:	אדר' עמוס גדרון	תאריך:	חתימה:
שם:	רבקה פרוש	תאריך:	חתימה:



טבלת שטחים (מ"ר)

מפלס	שטח עיקרי במ"ר		שטח שרות מ"ר		סה"כ:
	קיים	מוצע	מאושר	מוצע	
קומת כניסה מסחר	159.0	_____	_____	29.0	188.0
קומה א' משרדים/מרפאות	_____	159.0	_____	29.0	188.0
קומה ב' מגורים	_____	159.0	_____	29.0	188.0
קומה ג' מגורים	_____	159.0	_____	29.0	188.0
קומה ד' מגורים	_____	159.0	_____	29.0	188.0
סה"כ:	159.0	636.0	_____	145.0	940

סה"כ שטח עקרי + שרות למסחר: 188.0 מ"ר
 סה"כ שטח עקרי + שרות למשרדים/מרפאות: 188.0 מ"ר
 סה"כ שטח עקרי + שרות למגורים: 564.0 מ"ר