תכנית מס' 101-0546390
השלמת קומה ופיצול יח"ד
רח' צבי אילן 4 ירושלים
תכנית בינוי- נספח מס' 1

קנ. מ. 1:100

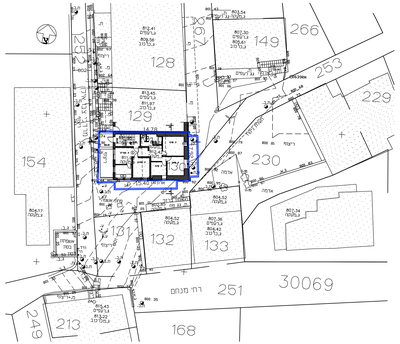

תכנית העמדה
קנ"מ 1 : 100

מקרא :
- קיר קיים
- חומת בית
- קיר קדריסה
- גבול חלקה עסק
- גבול האכסניה

מבלת עמודים

שטח המעגל		שטח הזמן		מלבן		מלבן		מלבן		מלבן	
קוד מבלת		שטח הזמן		בגד בשטח							
מיקום	מידה	מיקום	מידה	מיקום	מידה	מיקום	מידה	מיקום	מידה	מיקום	מידה
257	35	478	36.16	35.25	35.25	287.13	36.16	105.21	36.16	----	----

* בגד הבנין מסומן בצהוב
** עמודי מבנה בגבול חלקה בתיאום בין בעלי הבתים רשאי רשות הרבים עבה
היתר מבנה מגבוה להוספת בנין חיצוני בגבולי רשאי רשות הרבים עבה

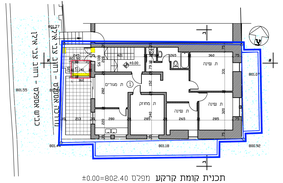

תכנית קומת קרקע מפלס 802.40=±0.00
קנ"מ 1 : 100

תכנית קומת מרתף מפלס 799.90=-2.50
קנ"מ 1 : 100

תכנית קומה א' מפלס 805.90=+3.50
קנ"מ 1 : 100

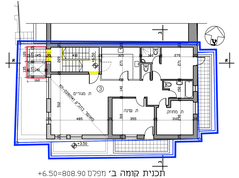

תכנית קומה ב' מפלס 808.90=+6.50
קנ"מ 1 : 100

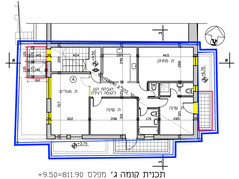

תכנית קומה ג' מפלס 811.90=+9.50
קנ"מ 1 : 100

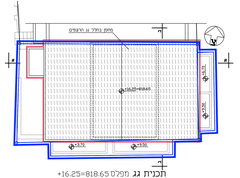

תכנית גג מפלס 818.65=+16.25
קנ"מ 1 : 100

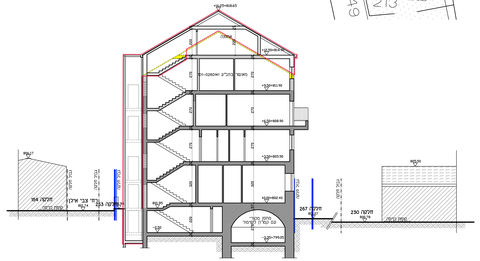

חתך א – א
קנ"מ 1 : 100

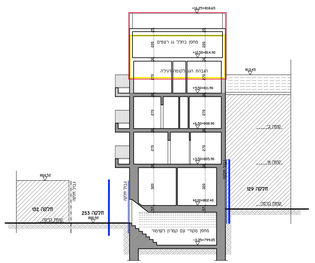

חתך ב – ב
קנ"מ 1 : 100

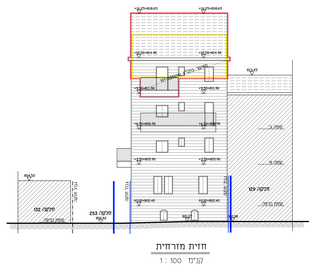

חזית מזרחית
קנ"מ 1 : 100

חזית דרומית
קנ"מ 1 : 100

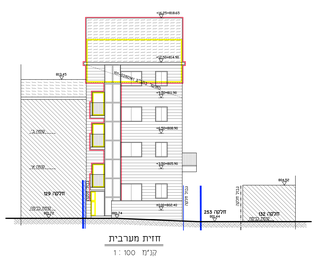

חזית מערבית
קנ"מ 1 : 100

המתכנן: אדרי' אוריה שחום ת.ז 024528844
רח' בלומנטל 3 072-2833858/70

תאריך: מרץ 2018