

JERUSALEM TRANSPORTATION MASTER PLAN

אמית-מתחם
AMIT-METOM
Engineers & Consultants Ltd.
ת.ד. 1087
רחוב הירוק 4
ירושלים 9100201

תאריך: 16/02/2020

תחנת סביבה

מפתח גיבוינת פרויקט

כביש 16-מחלף ביט

שם התוכנית:

תוכני אורך

סל	16/02/2020	אדום	סל
סל	28/08/2019	אדום	סל
סל		אדום	סל

תוכן: 1 2500/250

1:2500/250

תכנית מס' - 101-0415976 המסך כביש 16 - מחלף ביט תכנית דרך

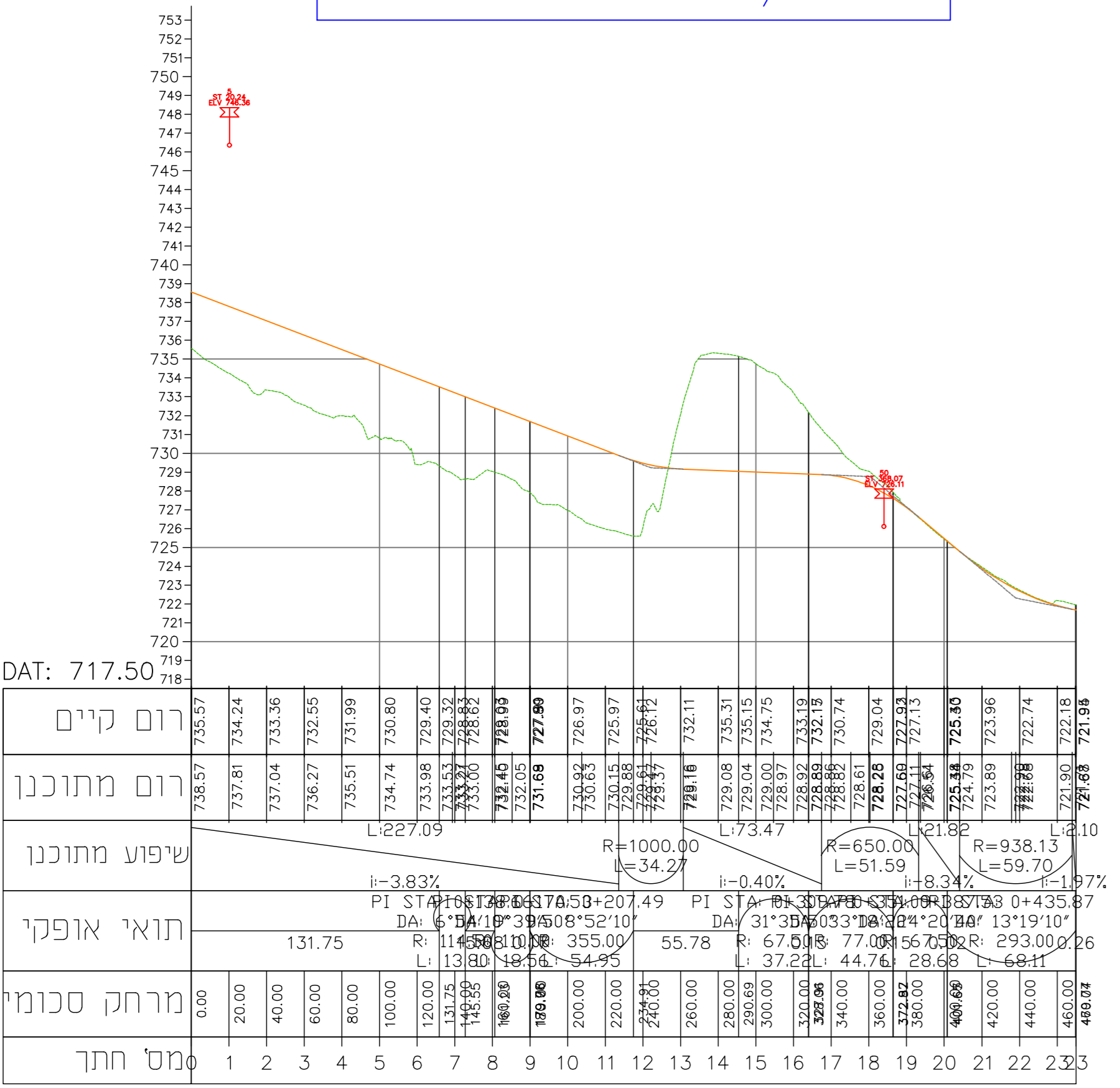
נספח מס' 2.3
חזתכים לאורך
צירים 5, 6, 7, 8

קני"מ 1:2500-250

מסלול	03-6363501
פרויקט	03-6363500
מטרה	תוכנית תחבורה

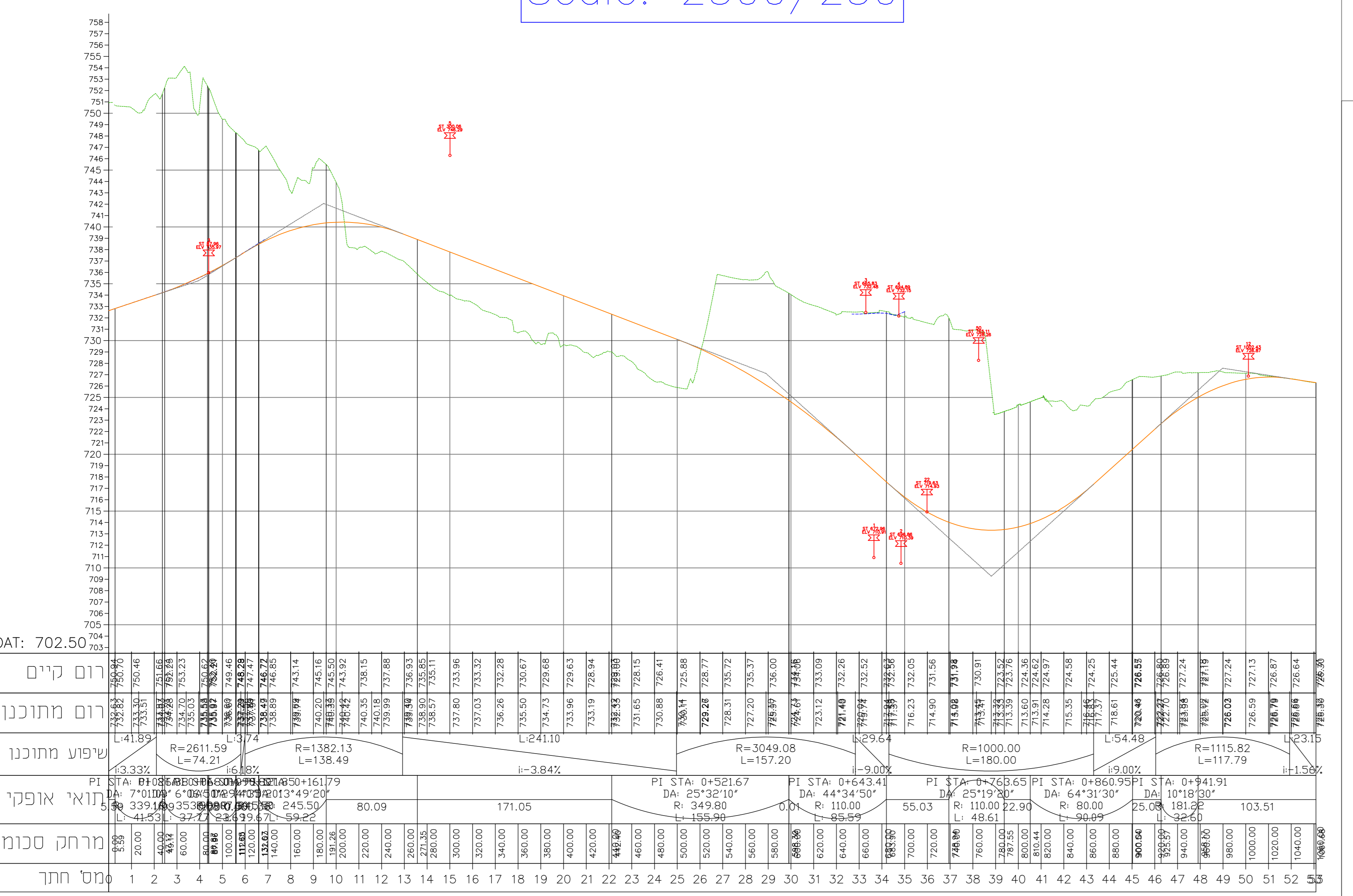
תאריך: 16/02/2020

8 Scale: 2500/250



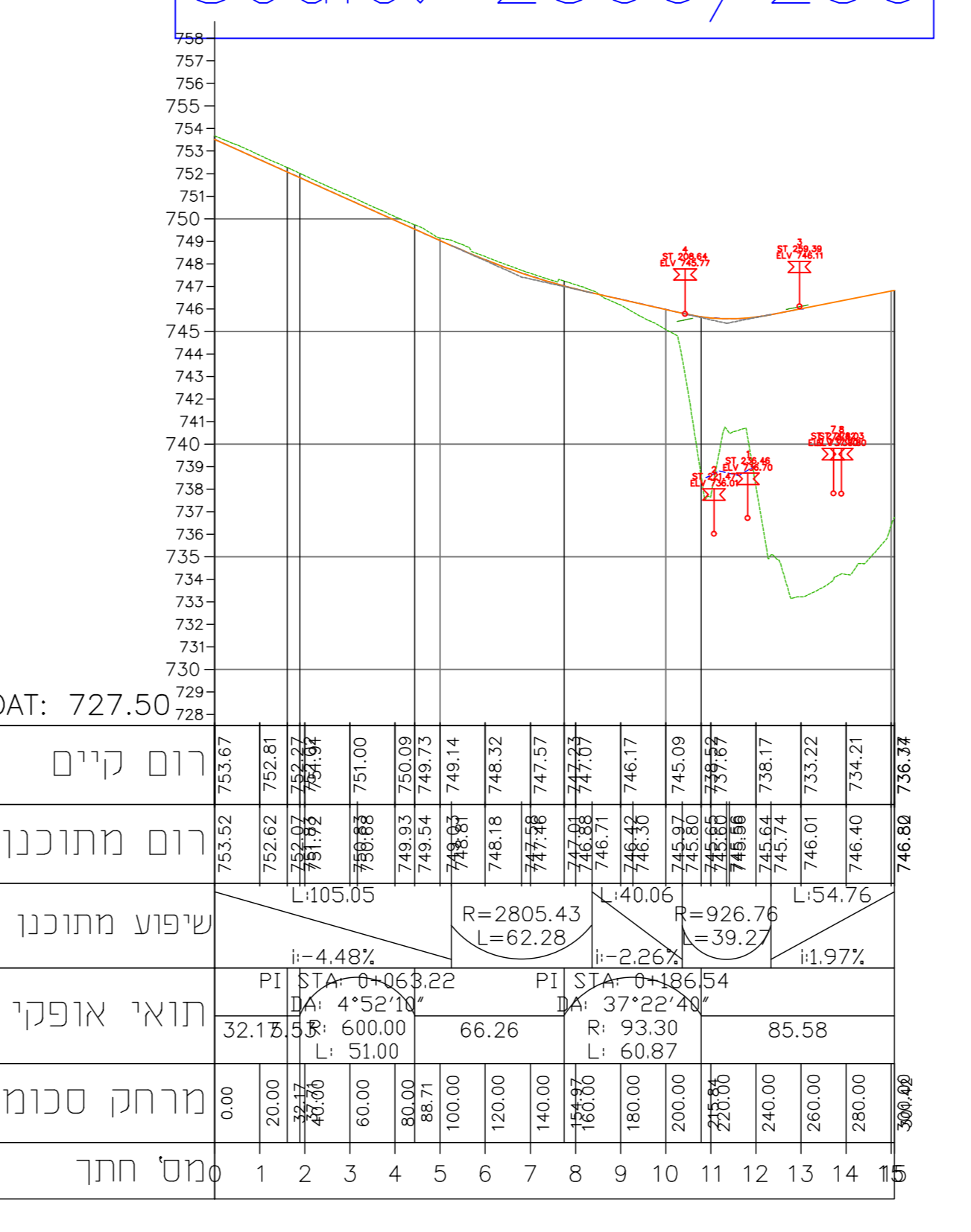
מסלול	0	20	40	60	80	100	120	140	160	180	200	220	240	260	280	300	320	340	360	380	400	420	440	460	480	500	520	540	560	580	600	620	640	660	680	700	
רום קיים	718.00	718.50	719.00	719.50	720.00	720.50	721.00	721.50	722.00	722.50	723.00	723.50	724.00	724.50	725.00	725.50	726.00	726.50	727.00	727.50	728.00	728.50	729.00	729.50	730.00	730.50	731.00	731.50	732.00	732.50	733.00	733.50	734.00	734.50	735.00	735.50	736.00

7 Scale: 2500/250



מסלול	0	20	40	60	80	100	120	140	160	180	200	220	240	260	280	300	320	340	360	380	400	420	440	460	480	500	520	540	560	580	600	620	640	660	680	700	720	740	760																	
רום קיים	703.00	704.00	705.00	706.00	707.00	708.00	709.00	710.00	711.00	712.00	713.00	714.00	715.00	716.00	717.00	718.00	719.00	720.00	721.00	722.00	723.00	724.00	725.00	726.00	727.00	728.00	729.00	730.00	731.00	732.00	733.00	734.00	735.00	736.00	737.00	738.00	739.00	740.00	741.00	742.00	743.00	744.00	745.00	746.00	747.00	748.00	749.00	750.00	751.00	752.00	753.00	754.00	755.00	756.00	757.00	758.00

5 Scale: 2500/250



מסלול	0	20	40	60	80	100	120	140	160	180	200	220	240	260	280	300	320	340	360	380	400	420	440	460	480	500	520	540	560	580	600	620	640	660	680	700	720	740
רום קיים	727.00	728.00	729.00	730.00	731.00	732.00	733.00	734.00	735.00	736.00	737.00	738.00	739.00	740.00	741.00	742.00	743.00	744.00	745.00	746.00	747.00	748.00	749.00	750.00	751.00	752.00	753.00	754.00	755.00	756.00	757.00	758.00						