

תכנית מס' 101-0498337

**הקמת מבני ציבור
ופיתוח של שמורת פרחי הכר
נווה יעקב**

נספח מס' 2
בינוי ופיתוח שטח
חזתיים

מחוז: ירושלים
מרחב תכנון מקומי: ירושלים
רשות מקומית: ירושלים
שטח התכנית: 21.96 דונמים
שנת מידה: 1:500

מקרא:

גבול תכנית

קו בנין חתמי

קו בנין

הר"טה
(נכסות כחורים טבט טבע)

בנין קיים

גבול גוש

מספר גוש 30207

גבול חלקה קימת

מס' חלקה קימת 3

גבול תא שטח

מספר תא שטח 1

מגיש: זס

עיריית ירושלים

בעל ענין:

עיריית ירושלים

עורך התכנית:

טלמה מילטון-ארד אבנר טייטל

אדריכלים ומתכנני ערים

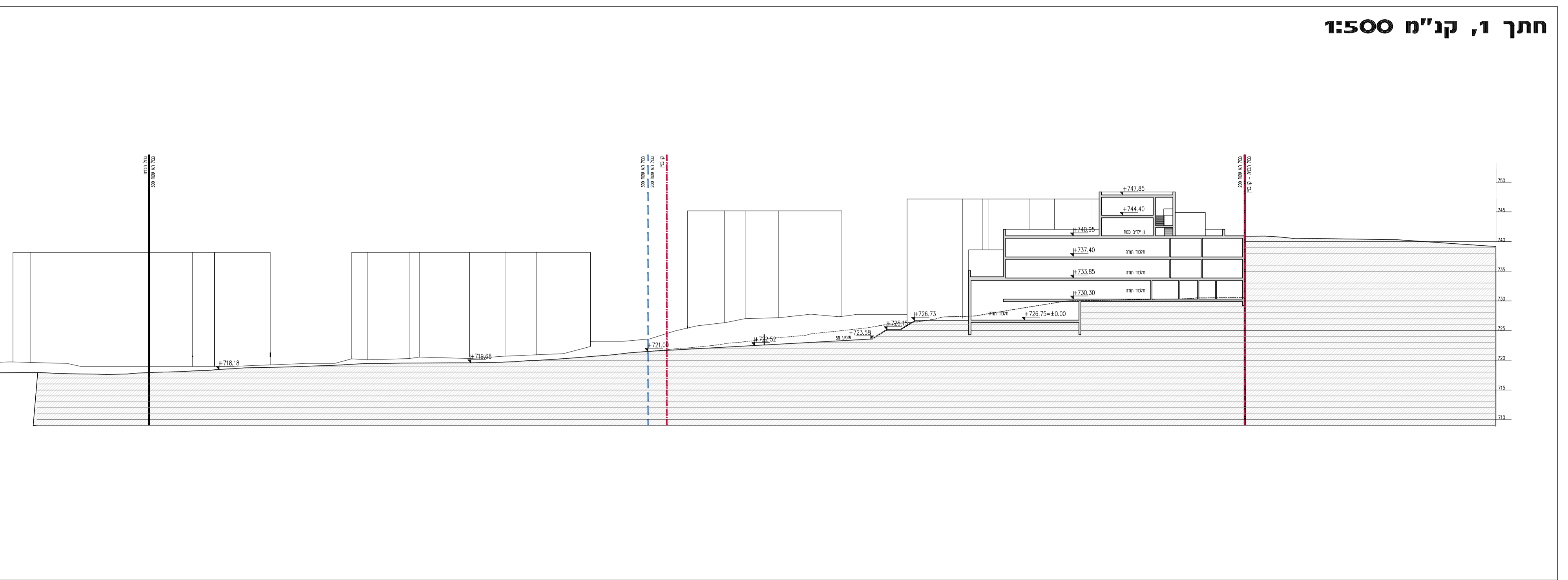
אגריפט 8, 94301 ירושלים

מלפון - 02-6243298

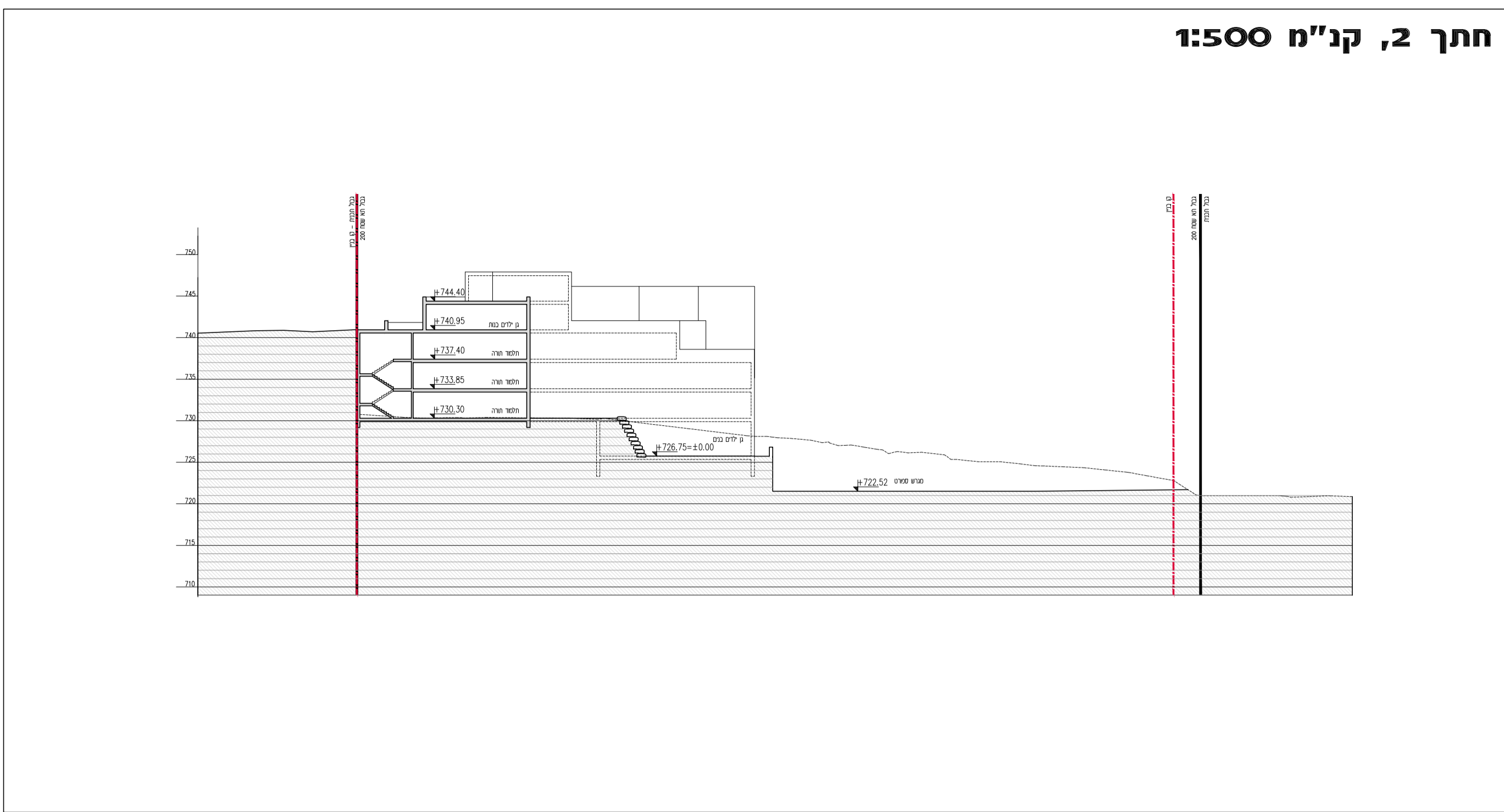
פקס - 02-6243297

דוא"ל - os_arch@012.net.il

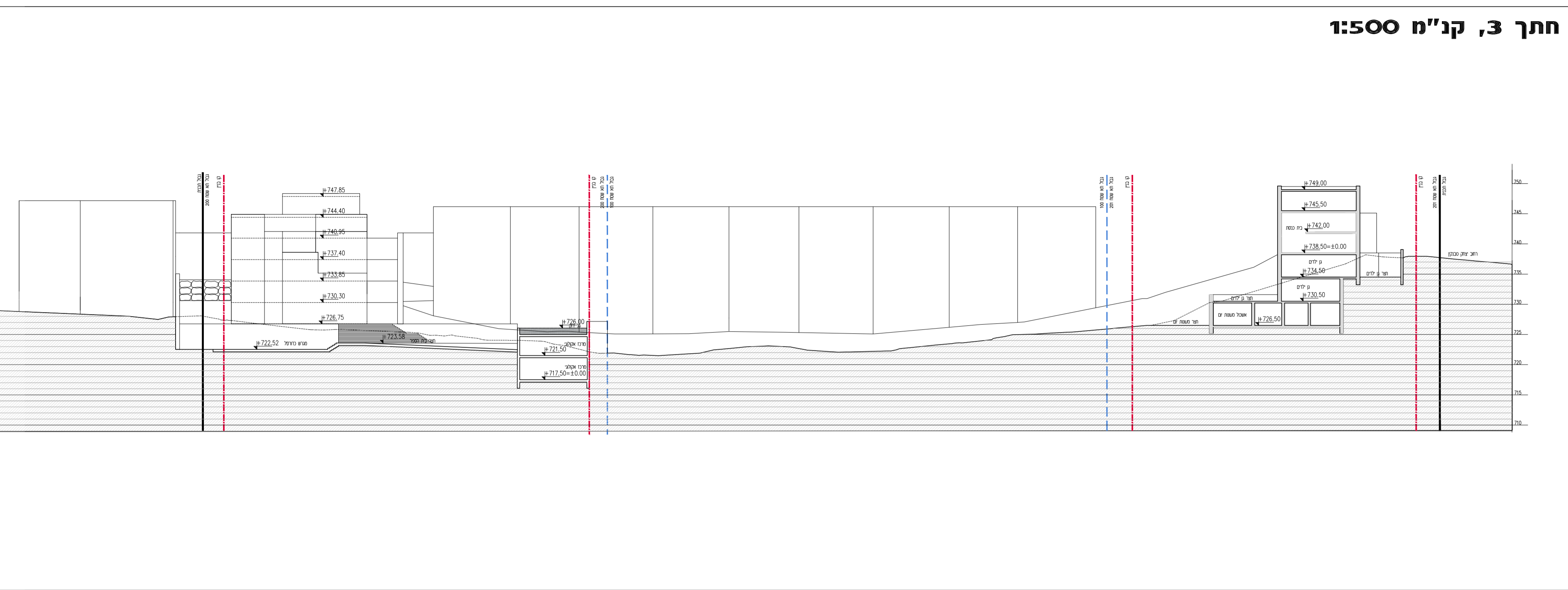
חתך 1, קני"מ 1:500



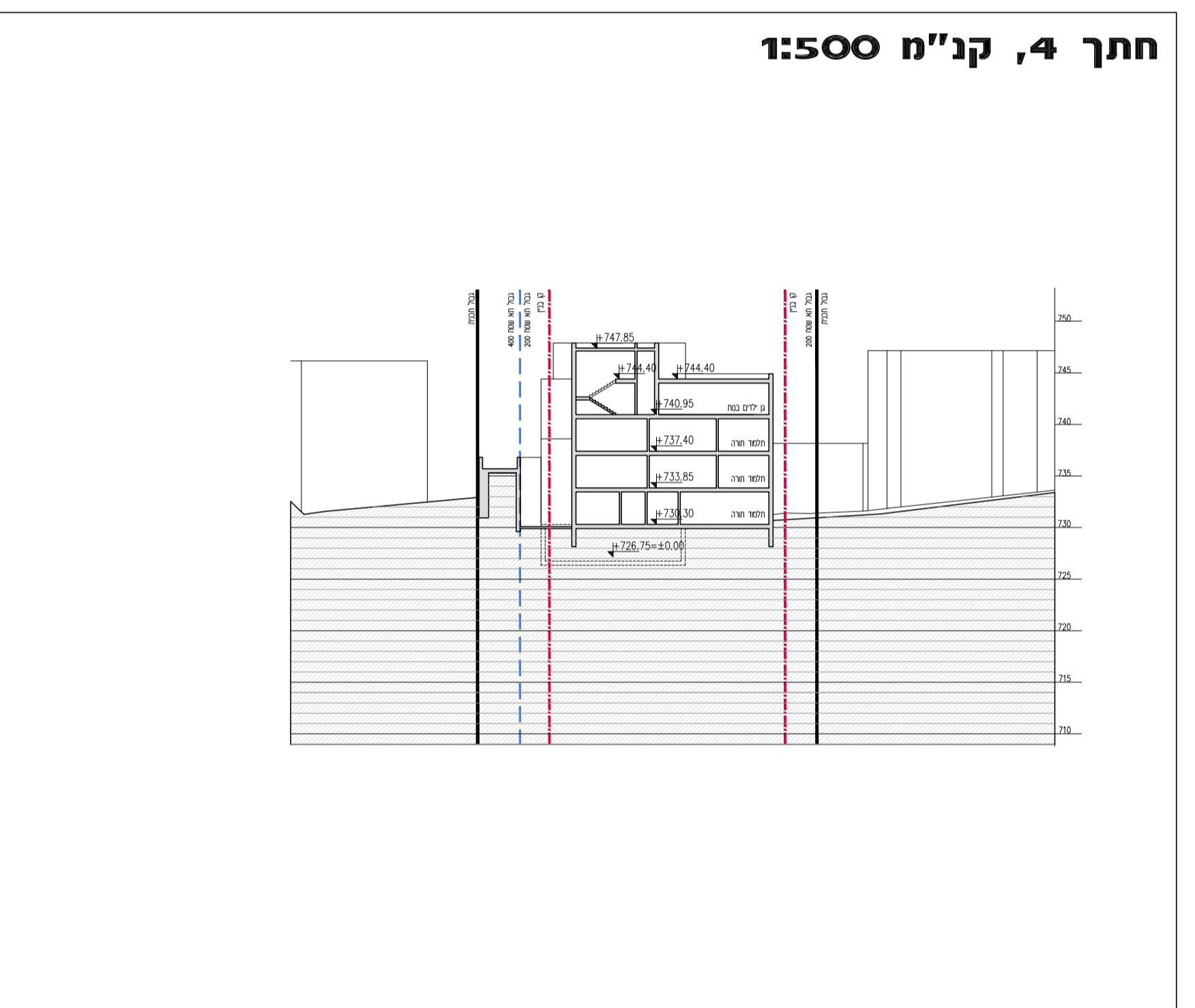
חתך 2, קני"מ 1:500



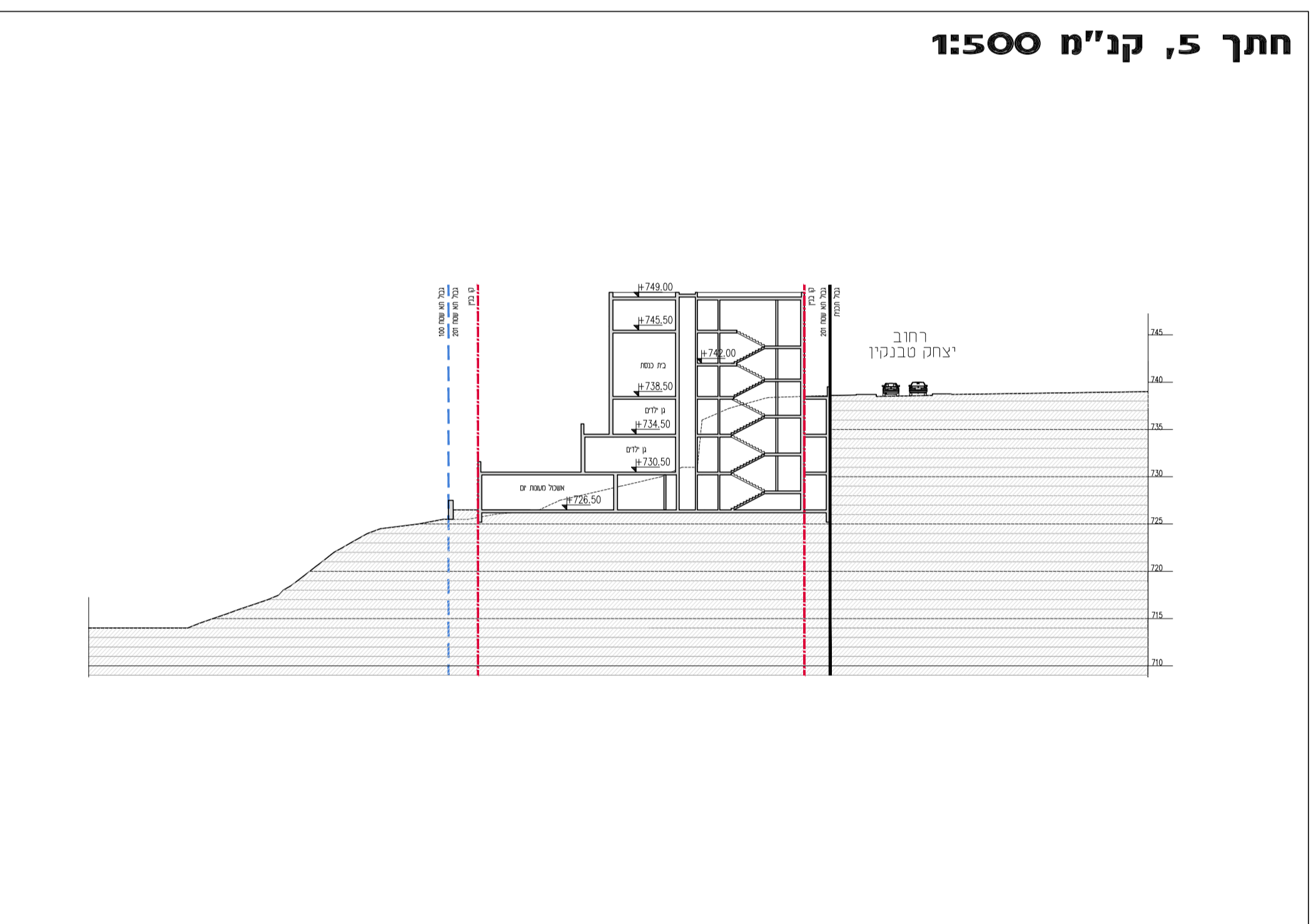
חתך 3, קני"מ 1:500



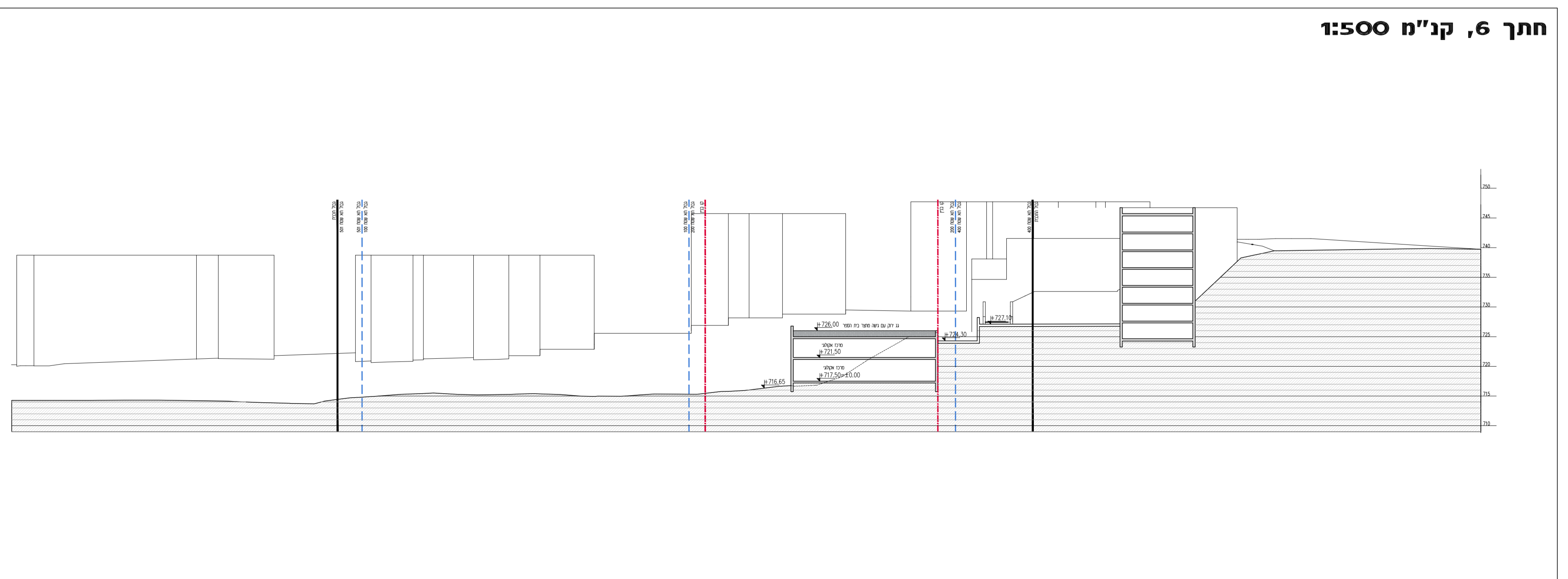
חתך 4, קני"מ 1:500



חתך 5, קני"מ 1:500



חתך 6, קני"מ 1:500



הדמיה תלת מימדית של התכנון המוצע

