חוק התכנון והבניה, התשכ"ה - 1965
תכנית מתאר מקומית

מס' 101-0411587

בניין מגורים מדורג, 8 קומות ושטח למבנה ציבור, בית חזנים ירושלים

גיליון___ מתוך___

שם הנספח	קנ"מ
נספח תנועה	1:200

תאריך
23-05-2018

מקרא

- מדרגה קיימת
- אספלט קיים
- מדרגה חדשה
- רצועת אספלט

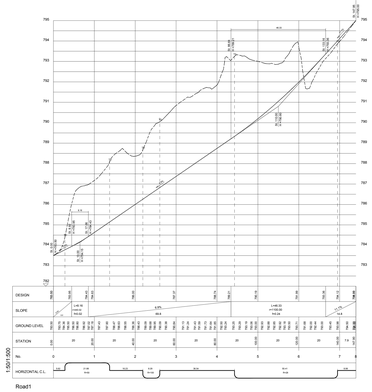

חתך לאורך

קנ"מ 1:500

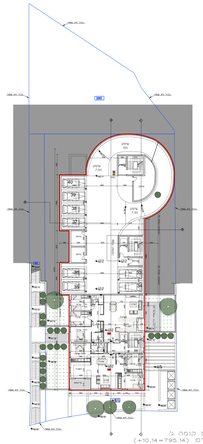

תכנית קומה ו:
במפלס (+10.14=795.14)
קנ"מ 1:200

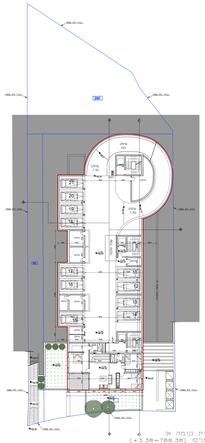

תכנית קומה א:
במפלס (+3.38=788.38)
קנ"מ 1:200

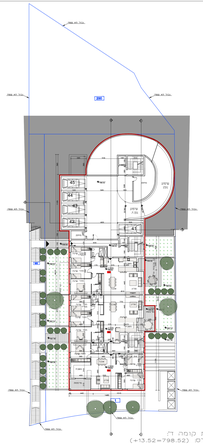

תכנית קומה ד:
במפלס (+13.52=798.52)
קנ"מ 1:200

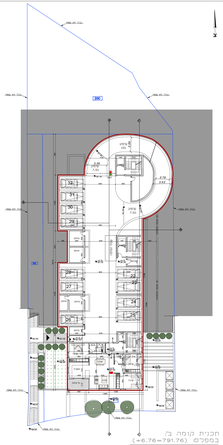

תכנית קומה ב:
במפלס (+6.76=791.76)
קנ"מ 1:200

מחוז : ירושלים
עיר : ירושלים
מקום : בית חזנים
גוש : 30614
חלקה: 218 וחלקה ארעית פיץ על פי ת.צ.ר.
מגרש מס' 1003 בתבנ 7154
שטח : 1:2.001
הרכן עבור:
מספר סידורי: 3-7-2-100
מספר סידורי: 13-132-7154-30614
מבנה מאזן חניה
מספר חניה | מספר חניה הנדרש | מקומות חניה מתוכננים
אחוזי מרתף
מגורים 30 מסחר 11.50 (חיצוני) 40 40
סה"כ 40 40 45
37397 גוש
174/2012 מצ"ר
[80]
[74]
[75]
[83]
[76]
[77]
[78]
[87]
[84]
[70]
[58]
[86]
[85]
[82]
[89]
[79]
הרחבת הרחוב
הרחבת הרחוב
הרחבת הרחוב