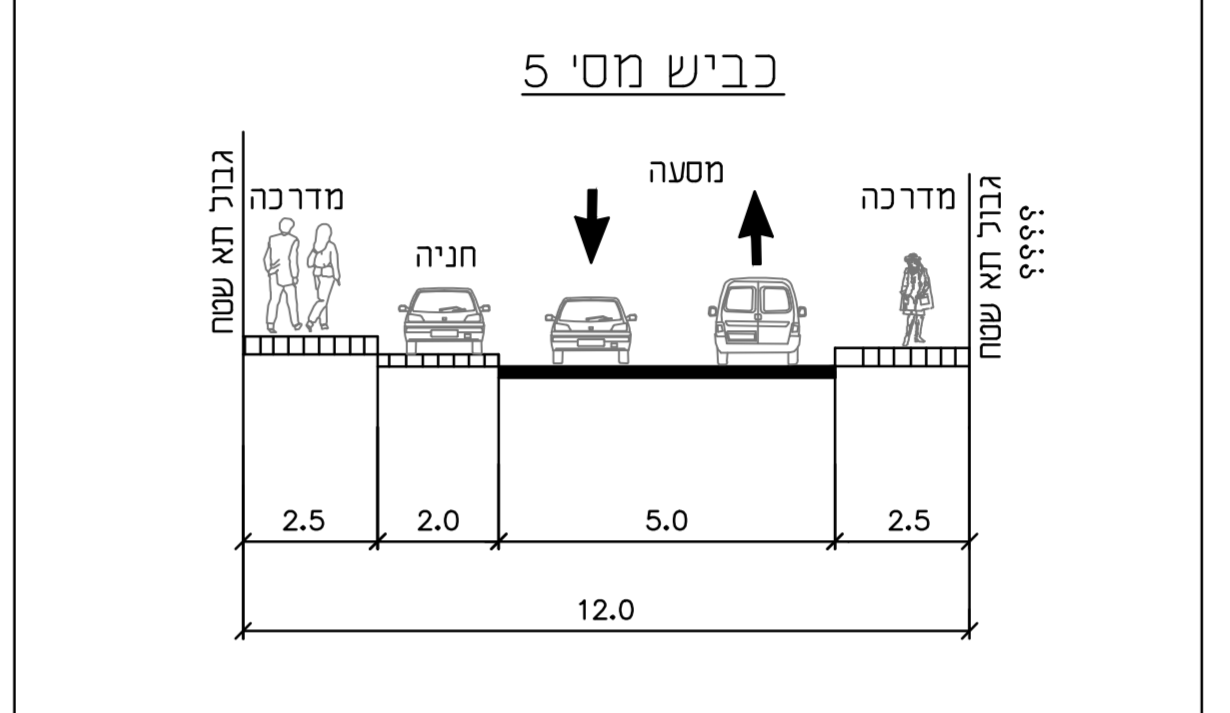
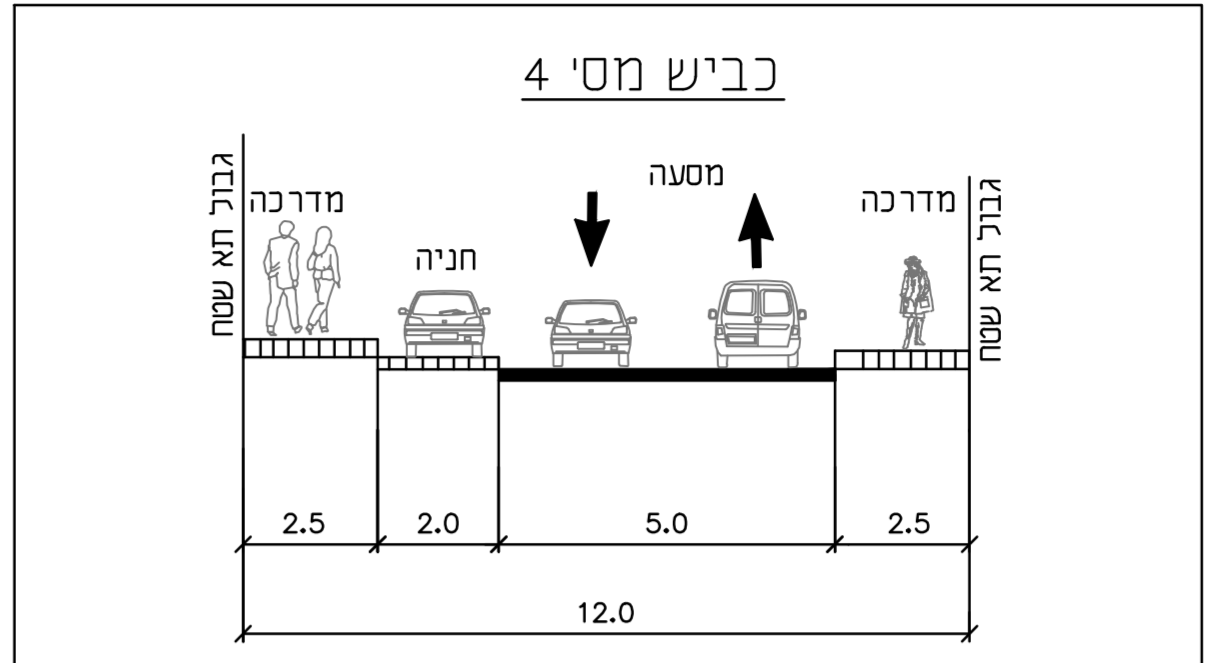
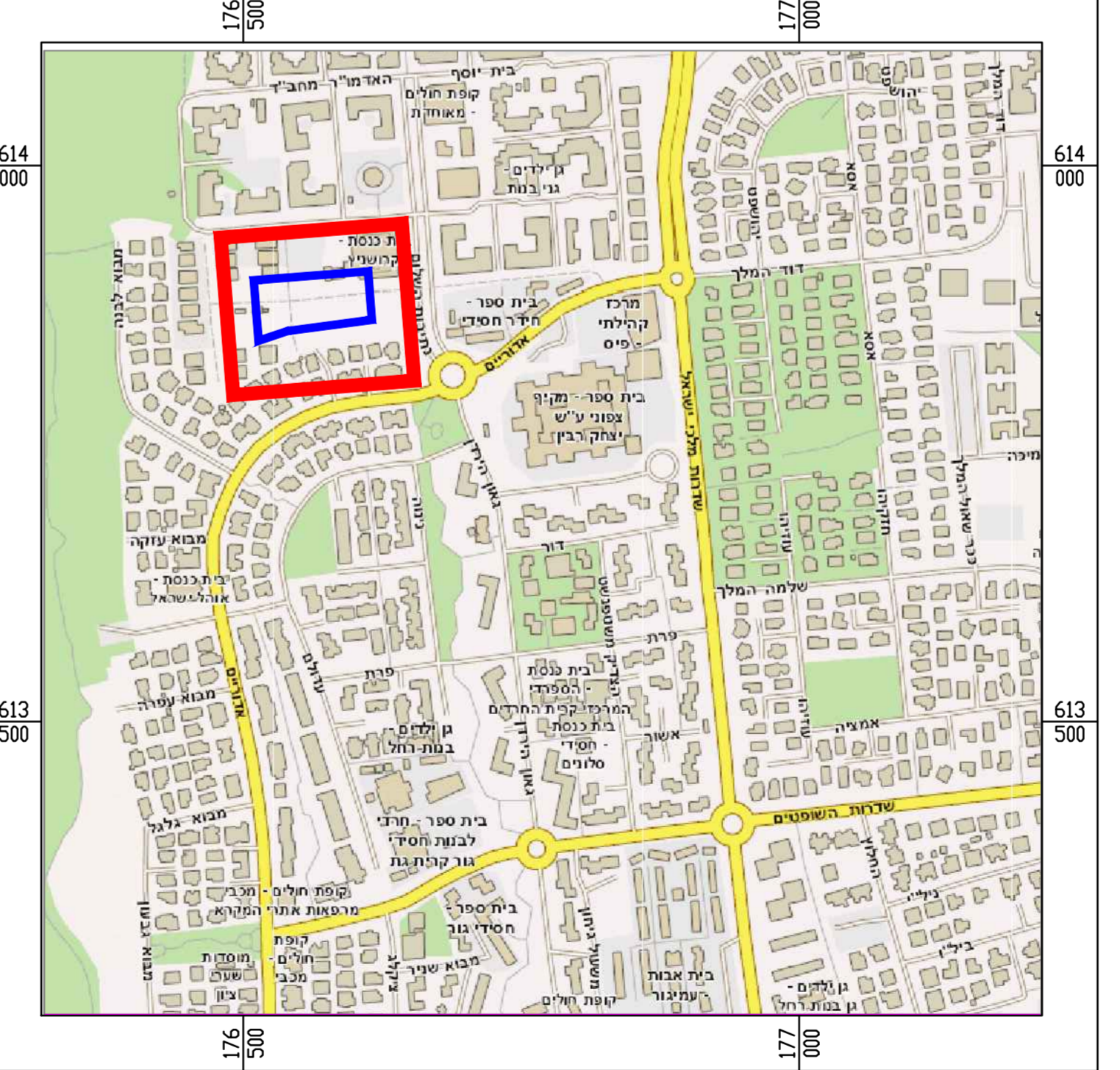


תרשים סביבה קנ"מ 1:20000

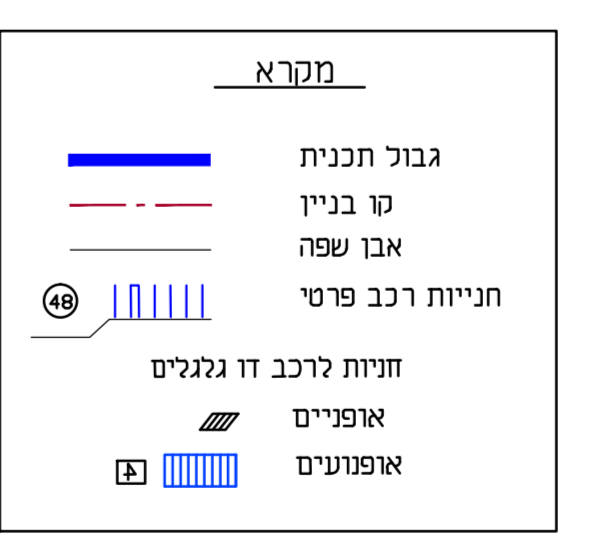


תרשים סביבה קנ"מ 1:5000



טבלת מאזן חניה

חניה משוערת	חניה	דרישה לוחיה	יחיד	שימוש קרקע	מסל	מסל אח שטח
רכב פרטי						
2	1:100	220	מסל עיקר, מ"ר	מבנים ומסודות	60	מבנים ומסודות
72	1:1	72	תקן חניה	ציבור - כללי	60	ציבור - כללי
74	74	74	סולי"כ	מגורים ב'	60	מגורים ב'
אופניים						
1	1:300	220	מסל עיקר, מ"ר	מבנים ומסודות	60	מבנים ומסודות
36	1:2	72	תקן חניה	ציבור - כללי	60	ציבור - כללי
37	37	37	סולי"כ	מגורים ב'	60	מגורים ב'
אופניים						
1	1:200	220	מסל עיקר, מ"ר	מבנים ומסודות	60	מבנים ומסודות
7	1:10	72	תקן חניה	ציבור - כללי	60	ציבור - כללי
8	8	8	סולי"כ	מגורים ב'	60	מגורים ב'



נספח תנועה

מס' 606-0588319
 שינוי יעוד
 ממגורים ב' למגורים ג',
 שכ' רמות דוד - קרית גת

נספח לתכנית
 גליון 1 מתוך 1

תחולה
 מנחה

תיאור

תאריך עריכת הנספח
 18.03.15

רשימת תרשימים
 קנ"מ
 1:250

שמות וחתימות

עורך הנספח	שור הנספח: מרס רדמו	חתימה:
	חאידו: א. טיב גושה, מרס	