חוק התכנון והבניה, התשכ"ה - 1965
משרד האוצר - מחוז ירושלים
הוועדה המחוזית החליטה ביום :
27/05/2018
להפקיד את התכנית
03/03/2019
יו"ר הוועדה המחוזית

תכנית 101-0578260 06/02/2019 10:47:18 נספח בינוי נספח זה הינו מחייב לעניין גובה, מס' יח"ד, מס' קומות

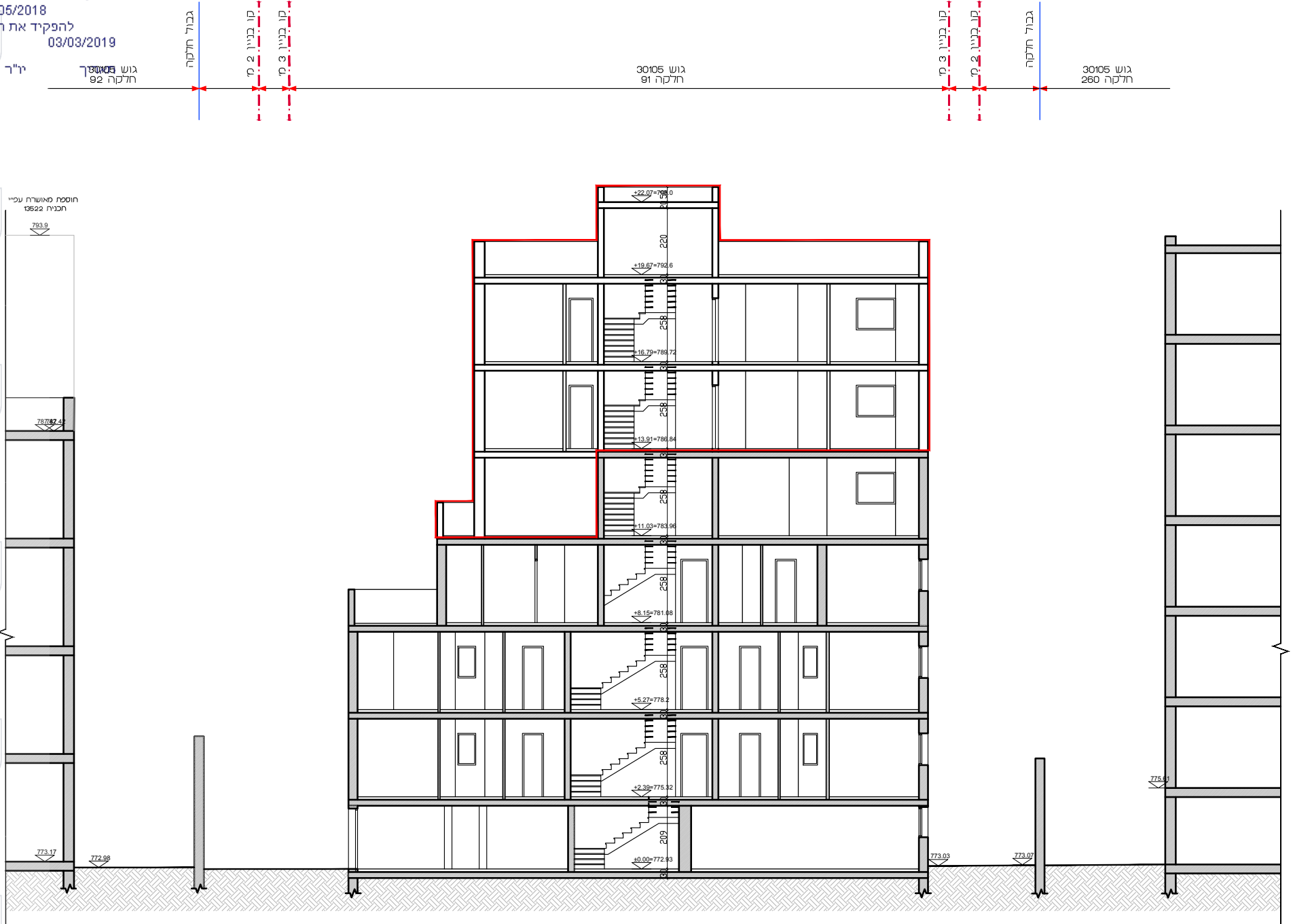
גוש 30105
חלקה 92
גבול חלקה
קו בניין 2 מ'
קו בניין 3 מ'
גוש 30105
חלקה 91
קו בניין 3 מ'
קו בניין 2 מ'
גבול חלקה
גוש 30105
חלקה 260
תוספת מאושרת עפ"י
תכנית 13522
793.9
787.42
773.17
772.98
+22.07=795.0
220
+19.67=792.6
30
258
+16.79=789.72
30
258
+13.91=786.84
30
258
+11.03=783.96
30
258
+8.15=781.08
30
258
+5.27=778.2
30
258
+2.39=775.32
30
209
±0.00=772.93
30
773.03
773.07
775.61

חתך ב'-ב'
קנ"מ 1:100

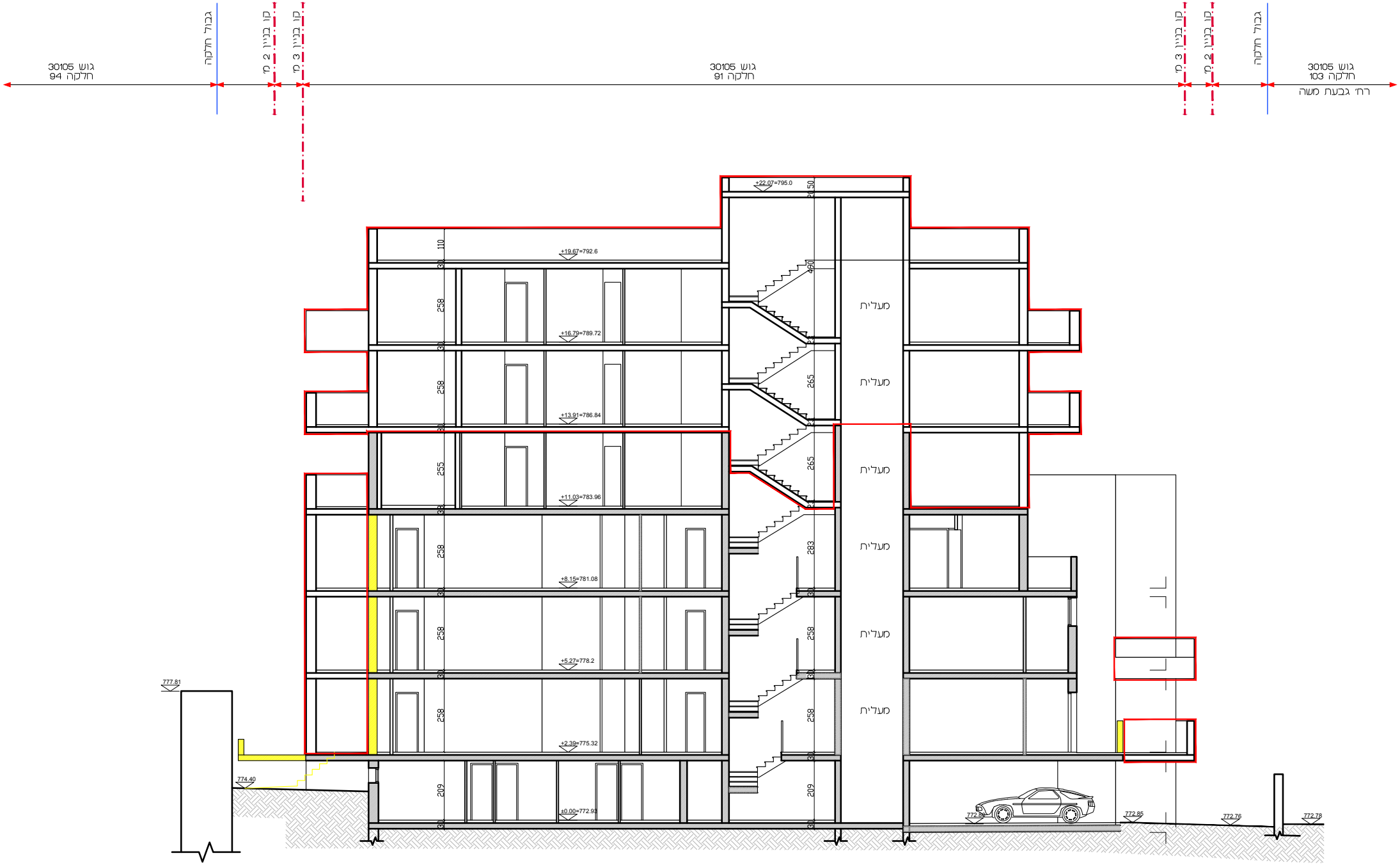
גוש 30105
חלקה 94
גבול חלקה
קו בניין 2 מ'
קו בניין 3 מ'
גוש 30105
חלקה 91
קו בניין 3 מ'
קו בניין 2 מ'
גבול חלקה
גוש 30105
חלקה 103
רח' גבעת משה
+22.07=795.0
+19.67=792.6
+16.79=789.72
+13.91=786.84
+11.03=783.96
+8.15=781.08
+5.27=778.2
+2.39=775.32
±0.00=772.93
777.81
774.40
772.80
772.85
772.76
772.78
110
30
258
30
258
30
255
30
258
30
258
30
258
30
209
30
50
490
30
265
30
265
30
283
30
258
30
258
30
209
30
מעלית
מעלית
מעלית
מעלית
מעלית
מעלית

חתך א'-א'
קנ"מ 1:100

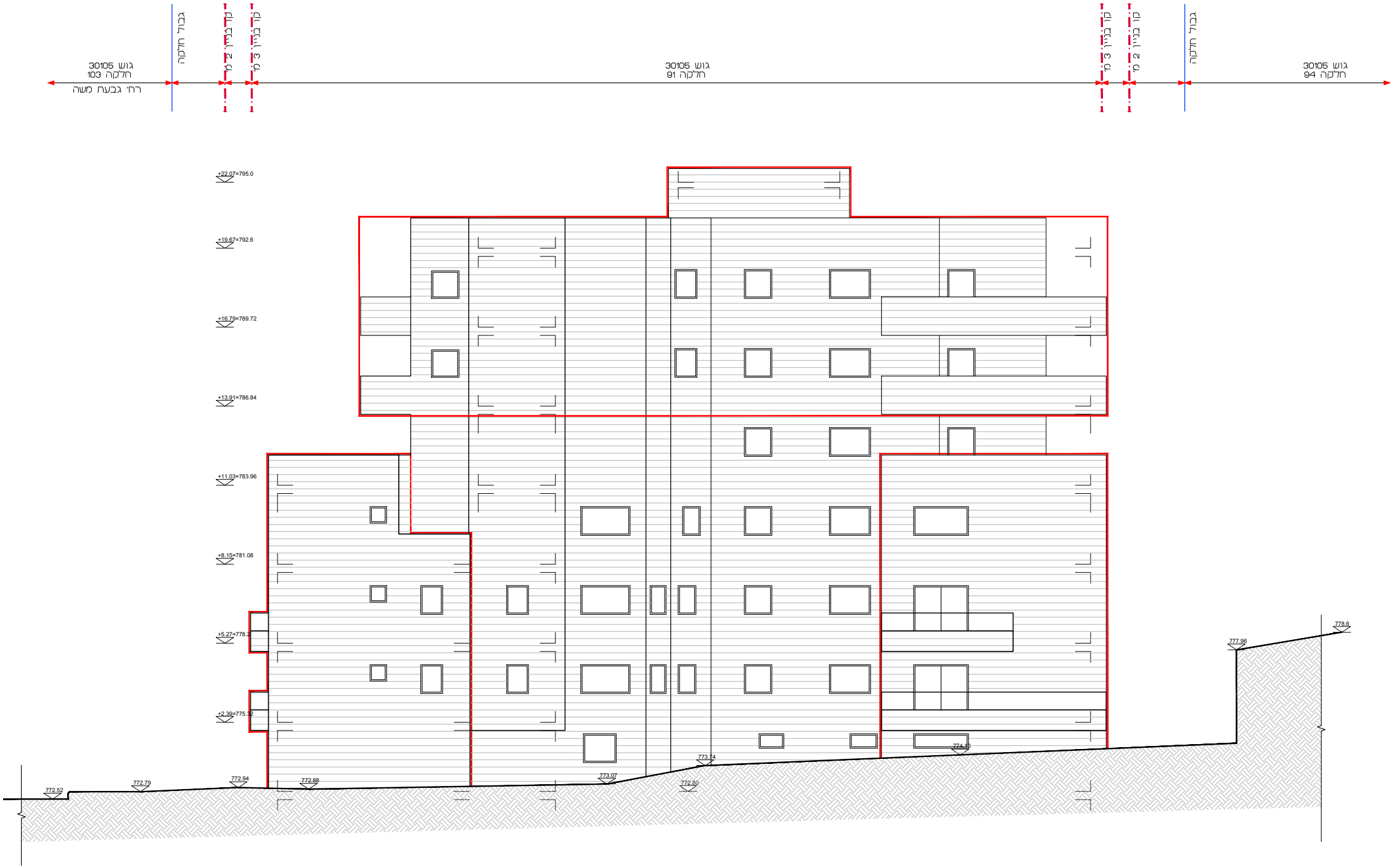
גוש 30105
חלקה 103
רח' גבעת משה
גבול חלקה
קו בניין 2 מ'
קו בניין 3 מ'
גוש 30105
חלקה 91
קו בניין 3 מ'
קו בניין 2 מ'
גבול חלקה
גוש 30105
חלקה 94
+22.07=795.0
+19.67=792.6
+16.79=789.72
+13.91=786.84
+11.03=783.96
+8.15=781.08
+5.27=778.2
+2.39=775.32
772.52
772.79
772.94
772.88
773.07
772.80
773.74
774.13
777.96
778.6

חזית מערבית
קנ"מ 1:100

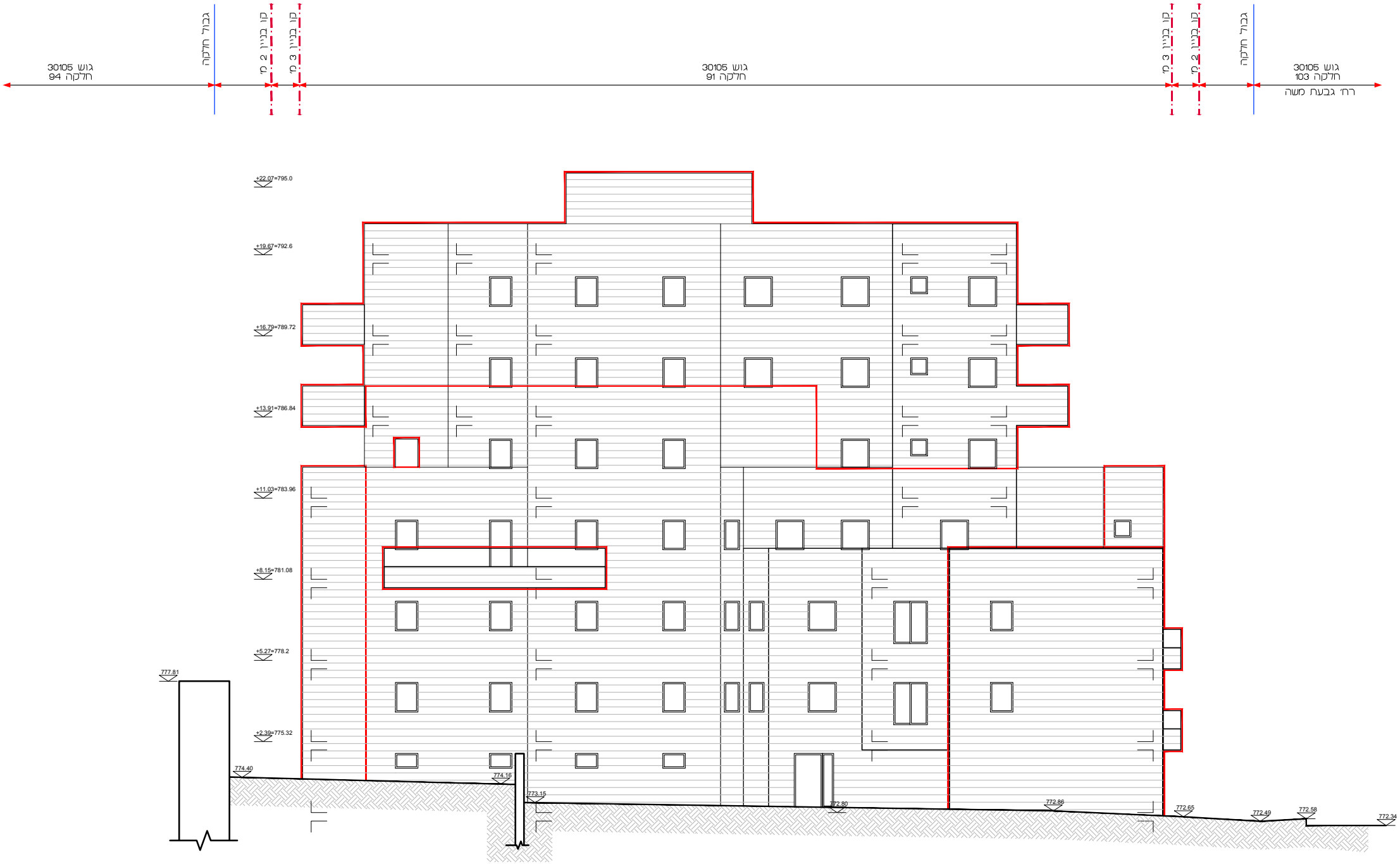
גוש 30105
חלקה 94
גבול חלקה
קו בניין 2 מ'
קו בניין 3 מ'
גוש 30105
חלקה 91
קו בניין 3 מ'
קו בניין 2 מ'
גבול חלקה
גוש 30105
חלקה 103
רח' גבעת משה
+22.07=795.0
+19.67=792.6
+16.79=789.72
+13.91=786.84
+11.03=783.96
+8.15=781.08
+5.27=778.2
+2.39=775.32
777.81
774.40
774.16
773.15
772.80
772.86
772.65
772.49
772.58
772.34

חזית מזרחית
קנ"מ 1:100

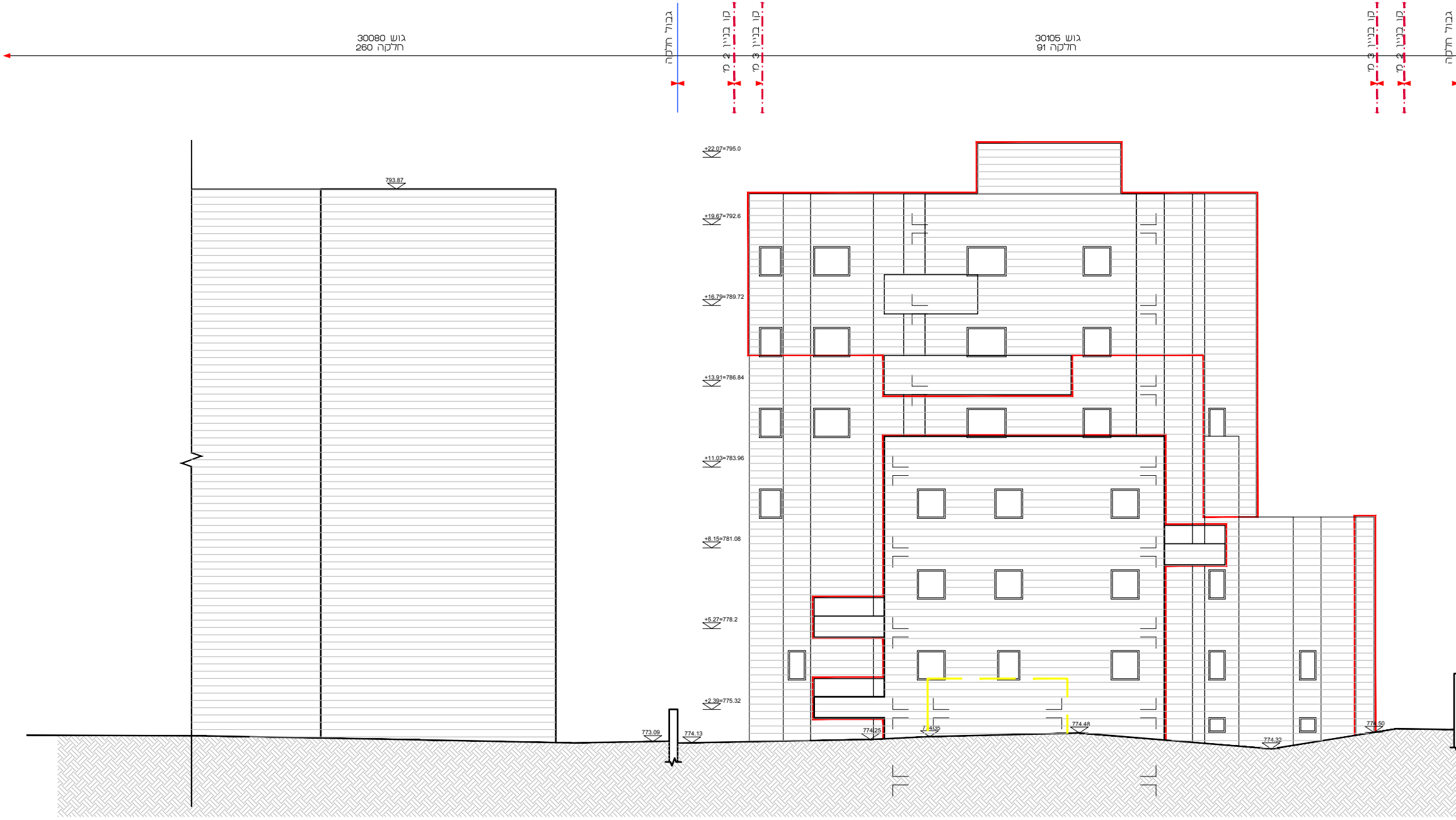
גוש 30080
חלקה 260
גבול חלקה
קו בניין 2 מ'
קו בניין 3 מ'
גוש 30105
חלקה 91
קו בניין 3 מ'
קו בניין 2 מ'
גבול חלקה
793.87
+22.07=795.0
+19.67=792.6
+16.79=789.72
+13.91=786.84
+11.03=783.96
+8.15=781.08
+5.27=778.2
+2.39=775.32
773.09
774.13
774.25
774.35
774.48
774.32
774.50

חזית דרומית
קנ"מ 1:100

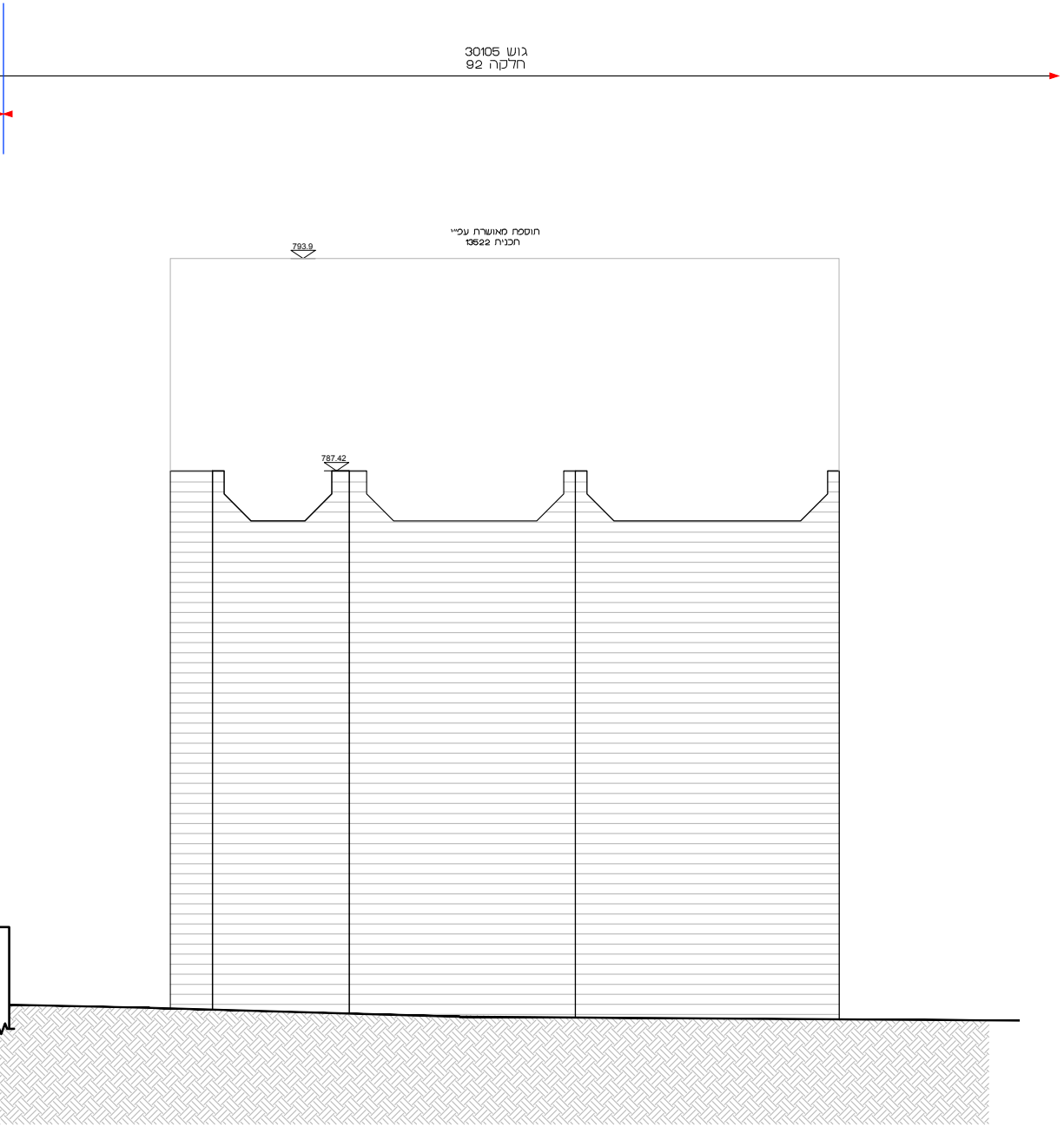
גוש 30105
חלקה 92
תוספת מאושרת עפ"י
תכנית 13522
793.9
787.42


גוש 30105
חלקה 92
תוספת מאושרת עפ"י
תכנית 13522
793.9
787.42
772.12
772.16

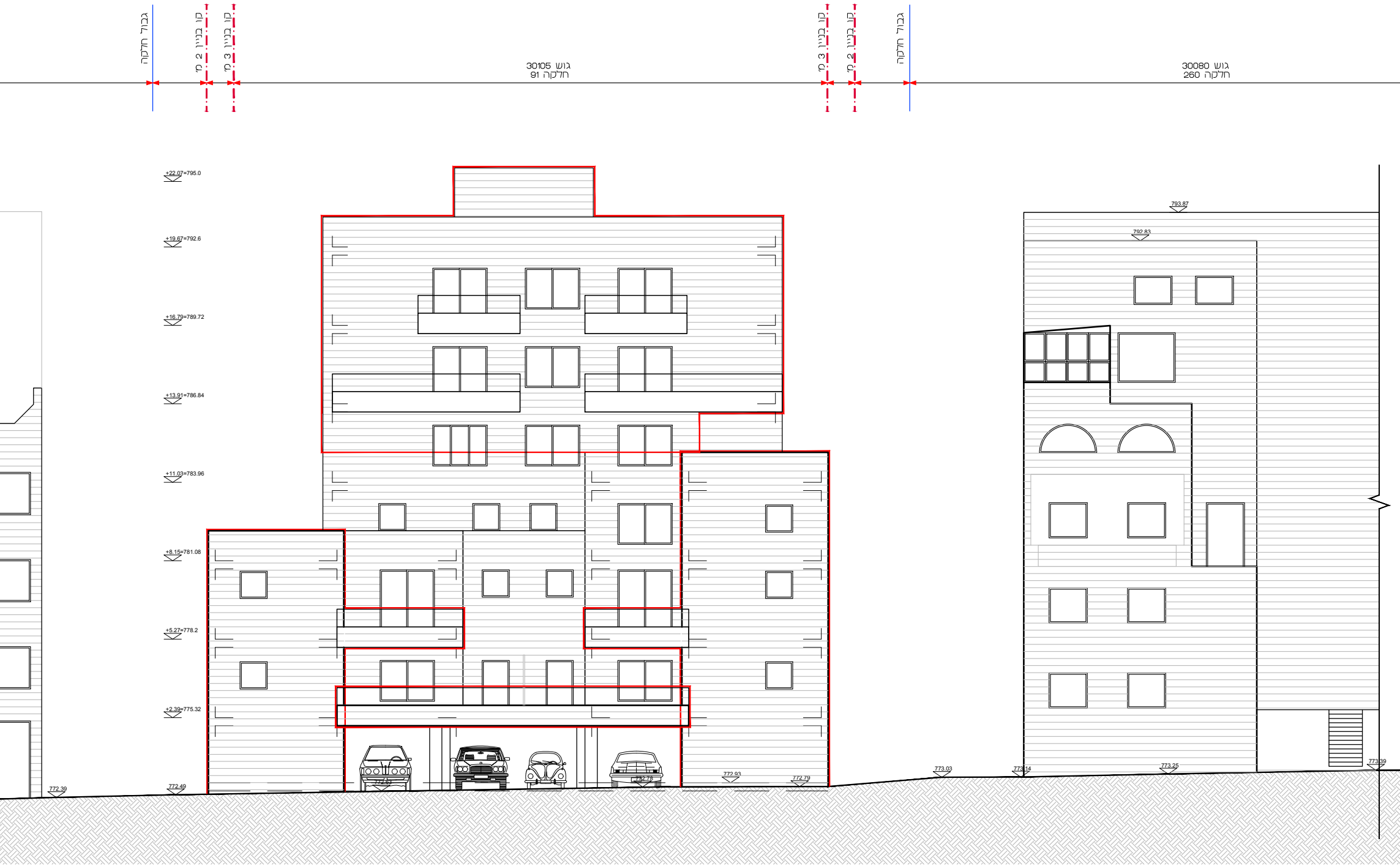
גבול חלקה
קו בניין 2 מ'
קו בניין 3 מ'
גוש 30105
חלקה 91
קו בניין 3 מ'
קו בניין 2 מ'
גבול חלקה
גוש 30080
חלקה 260
+22.07=795.0
+19.67=792.6
+16.79=789.72
+13.91=786.84
+11.03=783.96
+8.15=781.08
+5.27=778.2
+2.39=775.32
772.39
772.49
772.63
772.78
772.93
772.79
773.03
773.14
773.25
773.39
793.87
792.83

חתך רחוב גבעת משה
חזית צפונית
קנ"מ 1:100

נספח חתכים וחזיתות

נספח לתכנית מסי 101-0578260

הרחבות דיור
ותוספת קומות
רחי גבעת משה 11, ירושלים

גליון 1 מתוך 1

תחולה	מנחה
תיאור	
תאריך עריכת הנספח	24/09/2017
קנ"מ	1:100
תרשימים נוספים	**קנ"מ**
תכנית העמדה	1:250

שמות וחתימות:

עורך הנספח	שם: **אוריה שרוס**	חתימה:
	תאגיד:	