חוק התכנון והבניה, התשכ"ה- 1965

תכנית מתאר מקומית

תכנית 101-0520353

הגדלת מס' קומות ומס' יח"ד אלטר ירושלים

נספח ביצוע	גליון 1 מתוך
מחוז	ירושלים
מרחב תכנון מקומי	ירושלים
רשות מקומית	ירושלים
יישוב	ירושלים
תאריך	28-01-2020
שטח התכנית	0.764 דו'

קנ"מ מומלץ	קנ"מ
נספח ביצוע	1:100

טבלת בנין ושטחים

מספר גוש	חלק	כל הגוש	מספרי מגרשים/ תת חלקות	מספרי מגרשים/ בתפקידן

עבור תכנית

בית מלון

עבור רק מגרש

מספר מגרש

מספר שטח

מספר יח"ד

מגרש עבור שדרוגי רחוב וקטילה בשטח קרקע

מבנה (מאז תיקון 1)

פיתוח מרחב	מגרש ציבורי	מגרש פרטי	מגרש יח"ד	מגרש מגורים
מאוכלס				
מרוקן				

מבנה מפורט

מספר מגרש	מספר מגרש בנוסח מאושר על ידי הבנין	מספר מגרש בנוסח מאושר	מרכיב מגרש- בנוסח מאושר

עורך התכנית			
שם	מקצוע	חתימה	
אדריכל			
אדריכל ומתכנן ערים			
אדריכל ומתכנן ערים			

אדריכל	03-5660000		

תאריך 28-01-2020

תכנית קומת קרקע
קנ"מ 1 : 100
מפלס ±0.00(780.00)

תכנית קומה (-3)
קנ"מ : 1:100 -9.24(770.76)

תכנית קומה (-1)
קנ"מ : 1:100 -3.06(776.94)

תכנית קומה ב'
קנ"מ : 1:100 +6.12(786.12)

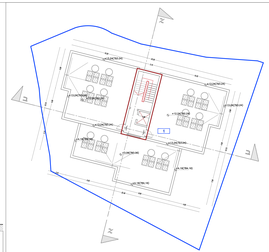

תכנית קומת גג
קנ"מ : 1:100

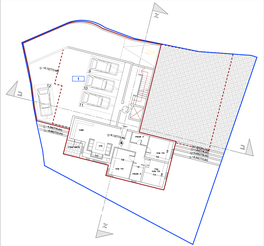

תכנית קומה (-2)
קנ"מ : 1:100 -6.12(773.88)

תכנית קומה א'
קנ"מ : 1:100 +3.06(783.06)

תכנית קומה ג'
קנ"מ : 1:100 +9.18(789.18)

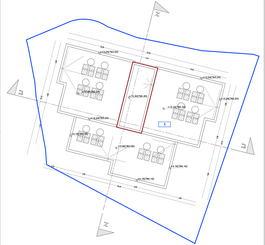

תכנית קומת גג
קנ"מ : 1:100

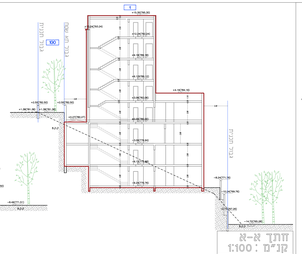

חתך א-א
קנ"מ : 1:100

חזית דרומית
קנ"מ : 1:100

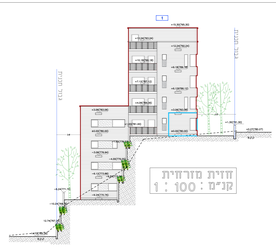

חזית מזרחית
קנ"מ : 1:100

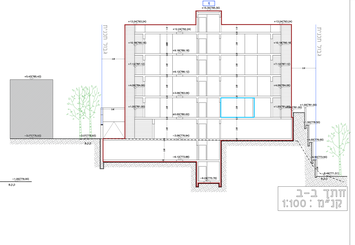

חתך ב-ב
קנ"מ : 1:100

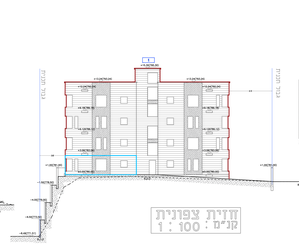

חזית צפונית
קנ"מ : 1:100

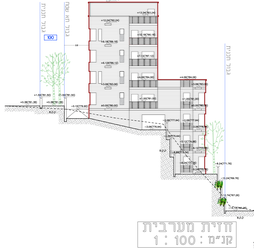

חזית מערבית
קנ"מ : 1:100