PRODUCED BY AN AUTODESK EDUCATIONAL PRODUCT

חוק התכנון והבנייה, התשכ"ה - 1965
תכנית מתאר מקומית

תכנית מס' 101-0489468

שם התכנית
הגדלת מס' יח"ד ותוספת שטחי בניה
להכשרת תוספות בניה,
בית חנינה ,

נספח חישוב שטחים גליון 1

שם הנספח	קנ"מ
נספח חישוב שטחים	1:250

תאריך 29\10\2019

שמות רוחתימות:

עורך התכנית

שם: נירה שבב ת.ז: 9746066
השדון מספר 2667
חותמת:
טלפון: פקס: חתימה:

חישוב שטחים
ק.מ. 1:250

בניין מס' 1

בניין מס' 1
שטח קומת חניה
מסגרת: 12.95 x 19.85 = 257.05
הורדות
1 -3.50 x 6.00 = 19.80
2 -1.85 x 4.55 = 8.41
3 -1.85 x 1.80 = 3.33
4 -3.95 x 3.90 = 15.40
5 -3.90 x 6.15 = 23.98
6 -8.35 x 8.25 = 52.18
סה"כ הורדות 123.10
סה"כ שטח קומת חניה 133.95

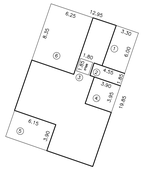

תכנית קומת קרקע
מסגרת: 14.50 x 21.45 = 311.02
הורדות
1 -2.15 x 2.80 = 6.02
2 -1.10 x 4.30 = 4.73
3 -1.50 x 2.90 = 4.35
4 -6.85 x 2.55 = 17.46
5 -1.65 x 5.35 = 8.82
6 -1.90 x 3.75 = 7.12
7 -14.75 x 1.55 = 22.86
8 -1.55 x 3.20 = 4.96
9 -4.15 x 2.95 = 12.24
10 -1.80 x 1.85 = 3.33
11 -1 x מדרך = 24.00
סה"כ הורדות 115.69
סה"כ שטח קומת א' 195.13
סה"כ שטח עיקרי 158.89
סה"כ שטח שרות 36.24

שטח קומת א'
מסגרת: 14.50 x 21.45 = 311.02
הורדות
1 -1.40 x 4.30 = 6.02
2 -2.80 x 1.85 = 5.18
3 -1.50 x 2.90 = 4.35
4 -2.60 x 6.60 = 17.16
5 -2.00 x 2.80 = 5.60
6 -1.65 x 5.35 = 8.82
7 -13.80 x 1.55 = 21.39
8 -4.10 x 2.95 = 12.09
9 -1.85 x 1.80 = 3.33
10 -2 x מדרך = 24.00
סה"כ הורדות 116.68
סה"כ שטח קומת א' 194.34
סה"כ שטח עיקרי 158.25
סה"כ שטח שרות 36.09

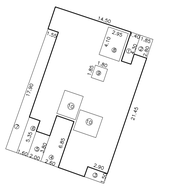

שטח קומת ב'
מסגרת: 14.50 x 21.45 = 311.02
הורדות
1 -2.00 x 2.80 = 5.60
2 -4.30 x 1.30 = 5.59
3 -1.50 x 2.90 = 4.35
4 -2.60 x 6.60 = 17.16
5 -1.65 x 5.35 = 8.82
6 -1.90 x 3.75 = 7.12
7 -1.55 x 14.75 = 22.86
8 -1.55 x 3.20 = 4.96
9 -4.10 x 2.95 = 12.09
10 -1.85 x 1.80 = 3.33
11 -2 x מדרך = 24.00
סה"כ הורדות 116.40
סה"כ שטח קומת א' 194.62
סה"כ שטח עיקרי 158.53
סה"כ שטח שרות 36.09

שטח קומת ג'
מסגרת: 14.50 x 21.45 = 311.02
הורדות
1 -1.40 x 4.30 = 6.02
2 -1.85 x 2.80 = 5.18
3 -1.50 x 2.90 = 4.35
4 -6.85 x 2.55 = 17.46
5 -1.90 x 3.80 = 7.22
6 -5.35 x 1.70 = 9.09
7 -1.55 x 17.95 = 27.82
8 -4.10 x 2.95 = 12.09
9 -1.80 x 1.85 = 3.33
10 -2 x מדרך = 24.00
סה"כ הורדות 116.56
סה"כ שטח קומת א' 194.46
סה"כ שטח עיקרי 158.37
סה"כ שטח שרות 36.09

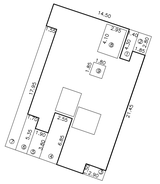

בניין מס' 2
שטח קומת חניה
מסגרת: 27.50 x 39.35 = 807.12
הורדות
1 -19.45 x 7.50 = 145.87
2 -18.90 x 7.30 = 137.97
3 -1.95 x 15.65 = 30.51
4 -1.60 x 2.30 = 3.68
5 -8.95 x 6.15 = 55.04
6 -8.20 x 7.00 = 57.40
7 -2.60 x 7.15 = 18.59
8 -1.20 x 4.10 = 4.92
9 -0.95 x 4.90 = 4.65
10 -1.75 x 1.75 = 3.06
סה"כ הורדות 461.69
סה"כ שטח קומת חניה 345.43

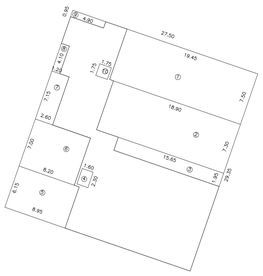

תכנית קומת קרקע
מסגרת: 28.80 x 39.10 = 1126.08
הורדות
1 -1.50 x 25.50 = 38.25
2 -4.55 x 20.00 = 91.00
3 -3.70 x 20.60 = 76.22
4 -19.45 x 7.50 = 145.87
5 -7.30 x 18.90 = 137.97
6 -1.95 x 15.65 = 30.51
7 -1 x מדרך = 12.00
8 -3.90 x 3.05 = 11.89
9 -1.60 x 2.30 = 3.68
10 -1 x מדרך = 12.00
11 -3.85 x 10.30 = 39.65
12 -8.75 x 3.15 = 27.56
13 -9.55 x 4.70 = 44.89
14 -7.10 x 1.50 = 10.65
15 -5.20 x 3.90 = 20.28
16 -2.15 x 2.30 = 4.94
17 -2.50 x 3.90 = 9.75
18 -5.90 x 1.30 = 7.67
19 -1 x מדרך = 12.00
20 -1 x מדרך = 12.00
21 -3.50 x 2.65 = 9.27
22 -1.75 x 1.75 = 3.06
סה"כ הורדות 761.10
סה"כ שטח קומת א' 364.98
סה"כ שטח עיקרי 295.82
סה"כ שטח שרות 69.16

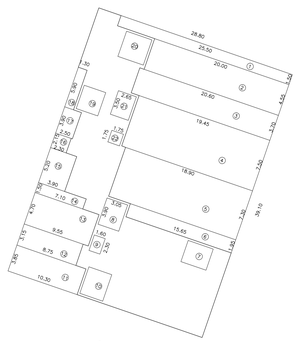

שטח קומת א'
מסגרת: 28.55 x 37.60 = 998.28
הורדות
1 -4.35 x 17.70 = 76.99
2 -4.10 x 16.85 = 69.08
3 -7.30 x 17.20 = 125.56
4 -7.30 x 16.65 = 121.54
5 -1.95 x 13.40 = 26.13
6 -1 x מדרך = 12.00
7 -2.35 x 2.45 = 5.75
8 -2.65 x 3.40 = 9.01
9 -1 x מדרך = 12.00
10 -1.60 x 2.30 = 3.68
11 -3.90 x 3.05 = 11.89
12 -3.30 x 10.30 = 33.99
13 -3.15 x 8.75 = 27.56
14 -9.55 x 5.20 = 49.66
15 -7.10 x 1.50 = 10.65
16 -5.20 x 3.90 = 20.28
17 -2.15 x 2.30 = 4.94
18 -1.15 x 2.15 = 2.47
19 -5.70 x 1.30 = 7.41
20 -1 x מדרך = 12.00
21 -1.75 x 1.75 = 3.06
22 -3.50 x 2.65 = 9.27
23 -1 x מדרך = 12.00
סה"כ הורדות 674.65
סה"כ שטח קומת א' 323.33
סה"כ שטח עיקרי 254.17
סה"כ שטח שרות 69.16

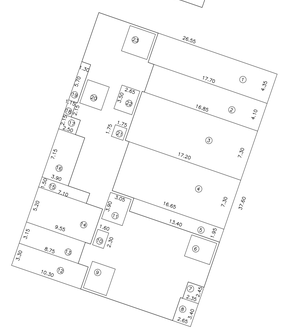

שטח קומת ב'
מסגרת: 28.05 x 39.10 = 1096.75
הורדות
1 -1.50 x 24.90 = 37.35
2 -4.55 x 19.20 = 87.36
3 -19.85 x 3.70 = 73.44
4 -18.70 x 7.50 = 140.25
5 -18.15 x 7.30 = 132.49
6 -14.90 x 1.90 = 28.31
7 -1 x מדרך = 12.00
8 -1.50 x 3.45 = 5.17
9 -2.25 x 5.40 = 12.15
10 -3.60 x 4.15 = 14.94
11 -1 x מדרך = 12.00
12 -1.60 x 2.30 = 3.68
13 -3.90 x 3.05 = 11.89
14 -3.30 x 10.30 = 33.99
15 -9.55 x 5.20 = 49.66
16 -7.10 x 1.50 = 10.65
17 -2.25 x 1.50 = 3.37
18 -8.65 x 3.90 = 33.73
19 -2.50 x 2.15 = 5.37
20 -2.15 x 1.15 = 2.47
21 -1.30 x 5.70 = 7.41
22 -1 x מדרך = 12.00
23 -1.75 x 1.75 = 3.06
24 -3.50 x 2.65 = 9.27
25 -1 x מדרך = 12.00
סה"כ הורדות 772.02
סה"כ שטח קומת ב' 324.73
סה"כ שטח עיקרי 255.57
סה"כ שטח שרות 69.16

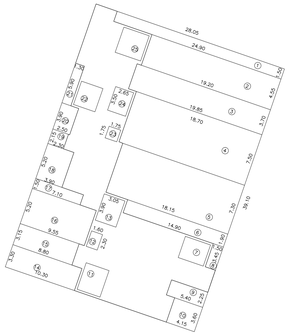

שטח קומת ג'
מסגרת: 28.05 x 39.10 = 1096.75
הורדות
1 -1.50 x 24.90 = 37.35
2 -4.55 x 19.20 = 87.36
3 -19.85 x 3.70 = 73.44
4 -18.70 x 7.50 = 140.25
5 -18.15 x 7.30 = 132.49
6 -14.90 x 1.90 = 28.31
7 -1 x מדרך = 12.00
8 -1.50 x 3.45 = 5.17
9 -2.25 x 5.40 = 12.15
10 -3.60 x 4.15 = 14.94
11 -1 x מדרך = 12.00
12 -1.60 x 2.30 = 3.68
13 -3.90 x 3.05 = 11.89
14 -3.30 x 10.30 = 33.99
15 -9.55 x 5.20 = 49.66
16 -7.10 x 1.50 = 10.65
17 -2.25 x 1.50 = 3.37
18 -8.65 x 3.90 = 33.73
19 -2.50 x 2.15 = 5.37
20 -2.15 x 1.15 = 2.47
21 -1.30 x 5.70 = 7.41
22 -1 x מדרך = 12.00
23 -1.75 x 1.75 = 3.06
24 -3.50 x 2.65 = 9.27
25 -1 x מדרך = 12.00
סה"כ הורדות 772.92
סה"כ שטח קומת ג' 325.83
סה"כ שטח עיקרי 256.67
סה"כ שטח שרות 69.16

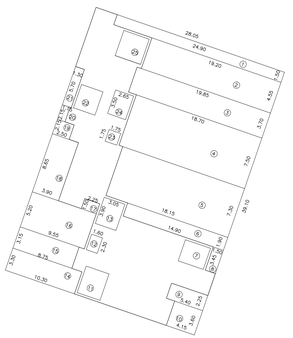

טבלת שטחים

	שטחים עיקריים (במ"ר)			שטחי שירות (במ"ר)			סה"כ במ"ר		
	מאושר	מוצע	סה"כ	מאושר	מוצע	סה"כ	מאושר	מוצע	סה"כ
שטחים מעל למפלס ה- 0.00	1951.82	-255.56	1696.26	153.60	267.55	421.15	2105.42	11.99	2117.41
שטחים מתחת למפלס ה- 0.00	-			283.20	195.58	478.78	283.20	195.58	478.78
ס ה " כ	1951.82	-255.56	1696.26	436.80	214.95	899.93	2388.62	183.59	2596.19

שטחי בניה מאושרים עפ"י תכנית מס' 7464/היתר בניה מס' 2008/419.01				שטחי בניה מוצעים עפ"י תכנית מס' 101-0489468 זז			
	שטחים עיקריים	שטחי שירות	סה"כ		שטחים עיקריים	שטחי שרות	סה"כ
שטחים מעל למפלס ה- 0.00	1967.00	157.36	2124.36	שטחים מעל למפלס ה- 0.00	1696.26	421.15	2117.41
שטחים מתחת למפלס ה- 0.00	-	345.54	345.54	שטחים מתחת למפלס ה- 0.00		478.78	478.78
ס ה " כ	1967.00	502.90	2469.90	ס ה " כ	1696.26	899.93	2596.19

הערות לטבלה :
שטחי הבניה המופרטים בטבלה שלעיל, בתכנית מס' 489468 זז כוללים את כל שטחי הבניה המירביים בתכנית זו ומחושבים בהתאם לתכנית התכנון והבניה(חשיב שטחים בתכנית ובהיתרים) התשנ"ב 1992 , כרבות שטחי החניה ושטחי מרחבים מוגנים בהתאם לדרישות התקן.

PRODUCED BY AN AUTODESK EDUCATIONAL PRODUCT
PRODUCED BY AN AUTODESK EDUCATIONAL PRODUCT
PRODUCED BY AN AUTODESK EDUCATIONAL PRODUCT