חוק התכנון והבנייה, התשכ"ה - 1965
מאגר המפות הממוחשב
הוצאת מפות מדויקות בע"מ
01/01/2019
הופק ע"י מקורות
08/05/2020
מקור: מפת מדידה
תאריך: 01/01/2019

קומה טיפוסית 1:250

קומה טיפוסית ותכנית פיתוח 1:250

קומת 00 בנינים מחחונים 1:250

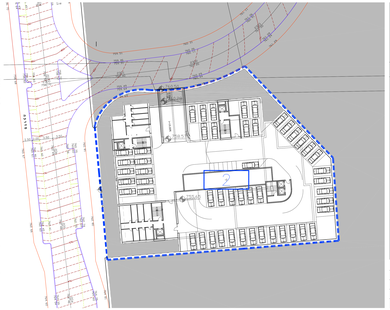

כניסה לחניה מפלס -1 1:250 49 מקומות חניה

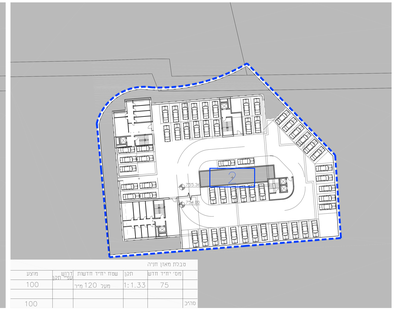

מבנה מאגן חניה			
מס' יח"ד חדש		תקן	עמדת יח"ד דוגמה
75	57	1:1.33	מינ' 120 מ"ר
סה"כ			מחיר
			100
			100

קומת חניה -2 , -3 טיפוסית 1:250 57 מקומות חניה

תרשים סביבה 1:1000

מפלס יציאה לגג 1:250

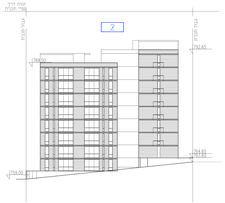

חזית מערבית 1:250

חזית דרומית 1:250

חזית צפונית 1:250

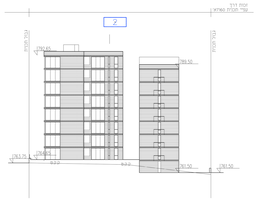

חזית מזרחית 1:250

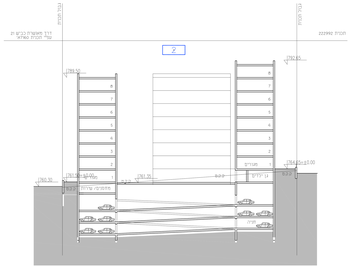

חתך 1-1 1:250

מגרש
גבול מגרש

מתחם גן ילדים

מתחם חצר
גן הילדים

מס' יא עמד

בריאכאר מרחבי

שם הפרויקט	בנין 2 מתוך 2 בנין 8-208
שם מסמך	נספח מסמכי
קנה מידה	1:250
	מצב