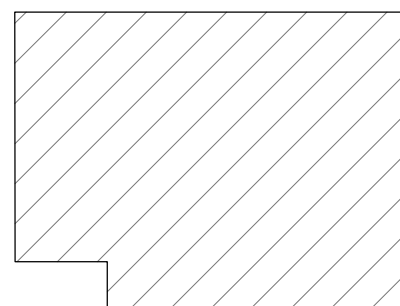




חישוב שטחים

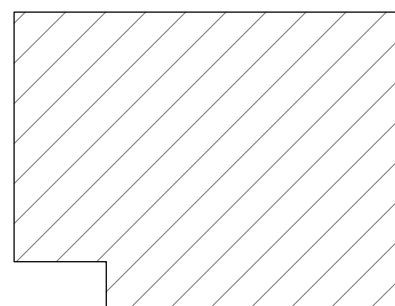
בניין 1

קומה א'



סה"כ שטח עיקרי מוצע 90.00 מ"ר


קומת קרקע



סה"כ שטח עיקרי מוצע 90.00 מ"ר


בניין 2

קומה ב'




סה"כ שטח עיקרי מוצע 66.00 מ"ר
סה"כ שטח שרות מוצע 14.00 מ"ר

קומה א'



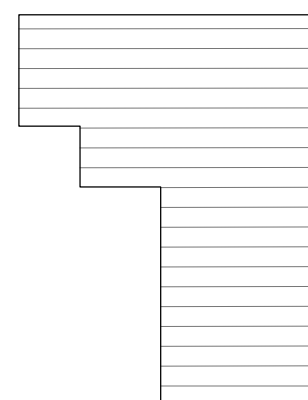
סה"כ שטח עיקרי מוצע 67.00 מ"ר
סה"כ שטח שרות מוצע 14.00 מ"ר

קומת קרקע



סה"כ שטח עיקרי מוצע 67.00 מ"ר
סה"כ שטח שרות מוצע 14.00 מ"ר

קומת מרתף



סה"כ שטח שרות מוצע 58.00 מ"ר

בניין 1

קומה	עיקרי מוצע	שרות מוצע	סה"כ
קומת כניסה	90.00	20.00	110.00
קומה א'	90.00	0.00	90.00
סה"כ	180.00	20.00	200.00

בניין 2

קומה	עיקרי מוצע	שרות מוצע	סה"כ
קומת מרתף	-	58.00	58.00
קומת כניסה	67.00	14.00	81.00
קומה א'	67.00	14.00	81.00
קומה ב'	66.00	14.00	80.00
סה"כ	200.00	100.00	300.00

סה"כ	380.00	120.00	500.00
------	--------	--------	--------

הערה:

בשטח התכנית קיים בניין מאושר עפ"י תיק רישוי 70/923 בטה"כ - 310.00 מ"ר

שטחי בניה עפ"י תכנית מס' 699496 זז

סה"כ	שטח שרות			שטחים עיקריים			סה"כ		
	מוצע	מאושר	סה"כ	מוצע	מאושר	סה"כ			
597.00	442.00	155.00	62.00	62.00	--	535.00	380.00	155.00	מעל מפלס הכניסה קרקע
213.00	58.00	155.00	58.00	58.00	--	155.00	--	155.00	מתחת מפלס הכניסה קרקע
810.00	500.00	310.00	120.00	120.00	--	690.00	380.00	310.00	סה"כ

תכנית מס' 101-0699496

קוי בניין והגדלת זכויות האוניברסיטה העברית, גבעת רם, ירושלים.

תכנית חישוב שטחים - נספח מס' 2
קנ"מ: 1:200

עורך התכנית סניף: דורית גורן אדריכלות - מ.ר. 25192 סניף: רח' בן יהודה 34, ק. 2, ירושלים	תל"פ: 02-6247347
	דוא"ל: doritag@netvision.net.il

תאריך: 11.02.2020