

**צפון מערב בית שמש**  
**תכנית מס' : 102-0895920**  
 נספח מס' 17 - תשריט חלוקה  
 נספח לטבלת איזון ללא הסכמת הבעלים

מחוז : ירושלים  
 נפה : ירושלים  
 מקום : בית שמש  
 גוש : 5211, 5885  
 חלקות: ראה טבלה  
 הוכן עבור : תיק פרויקטים


**גושים וחלקות בתחום האיחוד והחלוקה**

חלקה	גוש
125 - 127	5211
3	5885






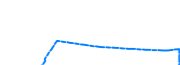



**טבלאות שטחים**

מצב מאושר בתחום איחוד וחלוקה				מצב מתוכנן בתחום איחוד וחלוקה			
מש	חלקה	שטח שטח (מ"ר)	שטח בתחום איחוד וחלוקה (מ"ר)	יחיד	שטח (מ"ר)	שטח (מ"ר)	יחיד
5211	125	8,982	1,127	מגורים ד'	5,809	11	מגורים ד'
5211	127	47,965	16,181	מבנים מוסדות ציבור	2,849	41	מבנים מוסדות ציבור
5885	3	570	416	שטחים ציבוריים מיוחדים	6,613	61	שטחים ציבוריים מיוחדים
			17,724	יזון מועדון	2,453	814	יזון מועדון
				<b>סה"כ</b>	<b>17,724</b>		<b>סה"כ</b>

**הערות**

- לא כלרי רישום.
  - גבולות הגושים והחלקות חושבו אנליטית.
  - גבולות התכנית והמגרשים חושבו אנליטית.
- אני מאשר בהתאם לכך ערכתי את התכנית כפי חקנות המדידות ממדידות ומיפוי התשע"ו - 2016  
 הוכן ע"י: אבראם טאטור      תאריך: 03.02.2022      חתימה:   
 מהנדס מדידות ומיפוי - ת.ד. 1273, מודד מוסמך מ"ט.

**מקרא**

-  גבול גוש רשום
-  גבול גוש רשום
-  גבול חלקה
-  גבול חלקה
-  גבול מגרש
-  מספר מגרש
-  מספר מגרש
-  גבול מחתם לאיחוד וחלוקה
-  גבול התכנית

