חוק התכנון והבניה, התשכ"ה - 1965
מרשם המאגר - מחוז ירושלים
המעמדה המחמיות החליטה ביום : 08/01/2019
להקניה את התכנית
26/11/2019
תאריך ירד הוועדה המחמיות

מבנה שמדים מלים גבריה

מבנה שמדים טמה 3

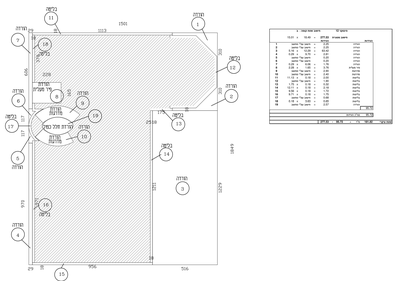

מבנה שמדים טמה א

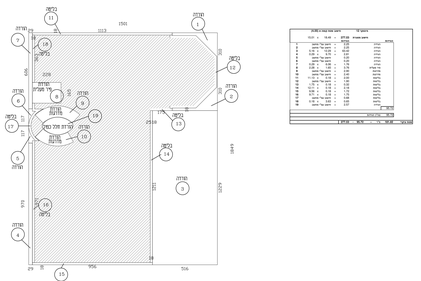

מבנה שמדים קטמה קרקע

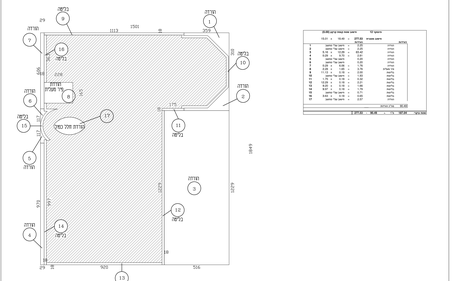

מבנה שמדים קטמה מרתף

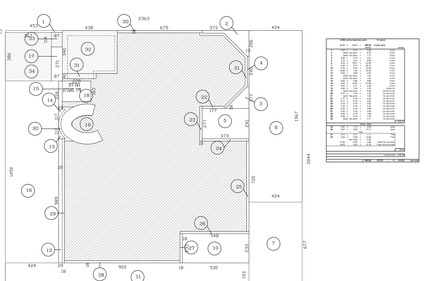

מבנה ריכוז שמדים

מס' מבנה	מס' מבנה	אורך מבנה מטרים	אורך ג'יבי מטרים	אורך מ"ר מבנה	אורך מ"ר מבנה
28.34	212.25	-64.20	139.39	92.54	72.86
	187.04	-17.73	8.76	17.73	178.28
181.82		-22.06	13.07	22.06	168.75
181.82			181.82		
	22.66		22.66		
28.34	785.59	-82.51	365.70	132.33	419.89

סה"כ שטח בנוי מ"ר	785.59
סה"כ שטח בנוי	28.34

נספח שטחים

מחוז	מחוז ירושלים
מרחב תכנון מקומי	1010585851מק'
רשות מקומית	
יישוב	ירושלים
תא/שכ	

עורך	שם	מס' רישיון	חתימה
הנחיה	אדר. שמואל בוגוסלבסקי		
מגיש	שם	מס' רישיון	
המגיש	מגיש		

שרטט האחריות:		
אדר. שמואל בוגוסלבסקי		
מס' רישיון:		
מס' טלפון: 0547-444-444		
שלב:	מהדורה:	תאריך:

1965 - "לחוק, חוק התכנון והבניה"
תכנית מתאר מקומית