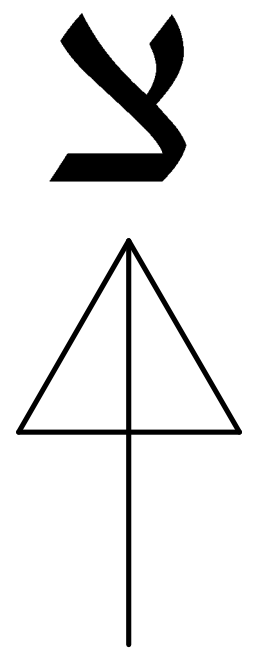



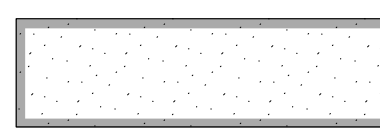



מצב מוצע קנ"מ 1:250



מקרא

-  גבול התכנית
-  גבול גוש
-  מספר גוש 2793
-  גבול חלקה מספר חלקה 69
-  מספר מגרש (124) ומספר נחלה בתכנית 2/166/03/6
-  מספר תאי שטח 1 2
-  גבול תא שטח
-  קו בניין
-  מבנה קיים
-  מבנה מוצע
-  עץ בוגר לשימור/כריתה
-  מספר הדרך 5 קו בניין 20 רוחב הדרך
-  חניה מוצעת

תכנית מס' 633-0654350

פיצול מגרש מנחלה 124 בכוכב מיכאל

תכנית מפורטת


נספח בינוי ופיתוח

איוורר וחלוקה	סמכות ראשית	היתרים או הרשאות
ללא איוורר וחלוקה	ועדה מחוזית	תכנית שמכוחה ניתן להוציא היתרים או הרשאות

מחוז:	דרום
נפה:	אשקלון
מרחב תכנון מקומי:	חוף אשקלון
רשות מקומית:	חוף אשקלון
שטח התכנית:	3.943 דונם
קנה מידה:	1 : 250

גושים וחלקות בתכנית:

גוש	סוג הגוש	חלקות בשלמותן	חלקי חלקות
2793	מוסדר	69	



שמות וחתימות:

שם:	פלדמן דב	תפקיד:	מנהל תכנון
שם:	מיטב כוכב מיכאל 7630400	תפקיד:	מנהל תכנון
שם:	שניר שלום	תפקיד:	מנהל תכנון
שם:	צבי וצפריה בר	תפקיד:	מנהל תכנון
שם:	רשת מרקני ישראל	תפקיד:	מנהל תכנון

עורך התכנית:

שם:	עמר צנר - אדריכלות, מ.ר. 39922
כתובת:	התורן 20 גדרה 5050000
טלפון:	08-8596383
דוא"ל:	netzer@012.net.il