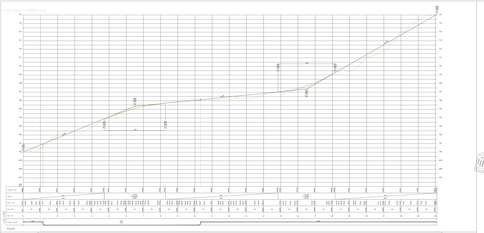



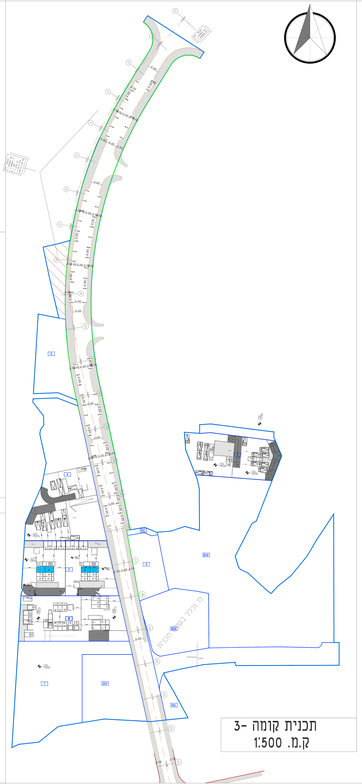

תכנית קומה -3
ק.מ. 1:500

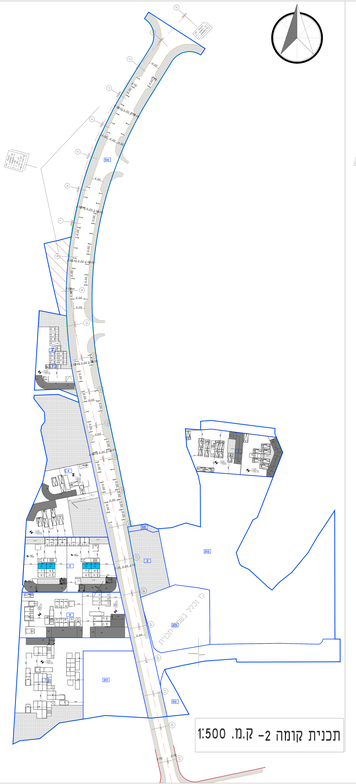

תכנית קומה -2 ק.מ. 1:500

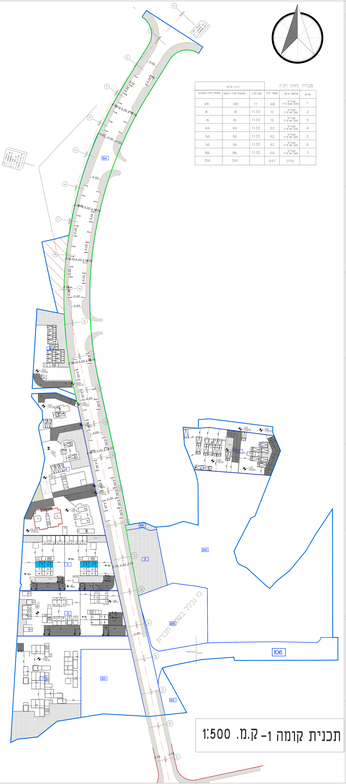

מספר	מספר חלקה	חלקה	גוש	מגרש
1	100%	48	11	48
2	100%	12	11133	2
3	100%	10	11133	10
4	100%	33	11133	33
5	100%	42	11133	42
6	100%	62	11133	62
7	100%	64	11133	64
סה"כ		247		247

סה"כ שטח		
מגרש בגוש	חלקה בגוש	מגרש
48	48	11
2	2	11133
10	10	11133
33	33	11133
42	42	11133
62	62	11133
64	64	11133
247	247	246

תכנית קומה -1 ק.מ. 1:500

תכנית מס' 101-0686121

מתחם כפר גרים ושפח לפנני ציבור בשכ' בית חנינא

ירושלים

תכנית מתאר מקומית

נספח דרכים ותנועה

נספח מס' 1

מקרא:

- גבול תכנית מקומית
- גבול תא שטח
- בנייה מוצעת
- בנייה קיים לבן החיבר
- להריסה
- קו בנין
- בנייה קיימת
- מספר תא שטח
- עצים לעקירה
- עצים לשימור

תאריך : 9/11/2020

ק.מ. 1:500

חזון - אדריכלים
ירושלים-שומפס

ARROW ARCHITECTS
MISRAD.HETZE@GMAIL.COM
02-6285095

עורכי תכנית