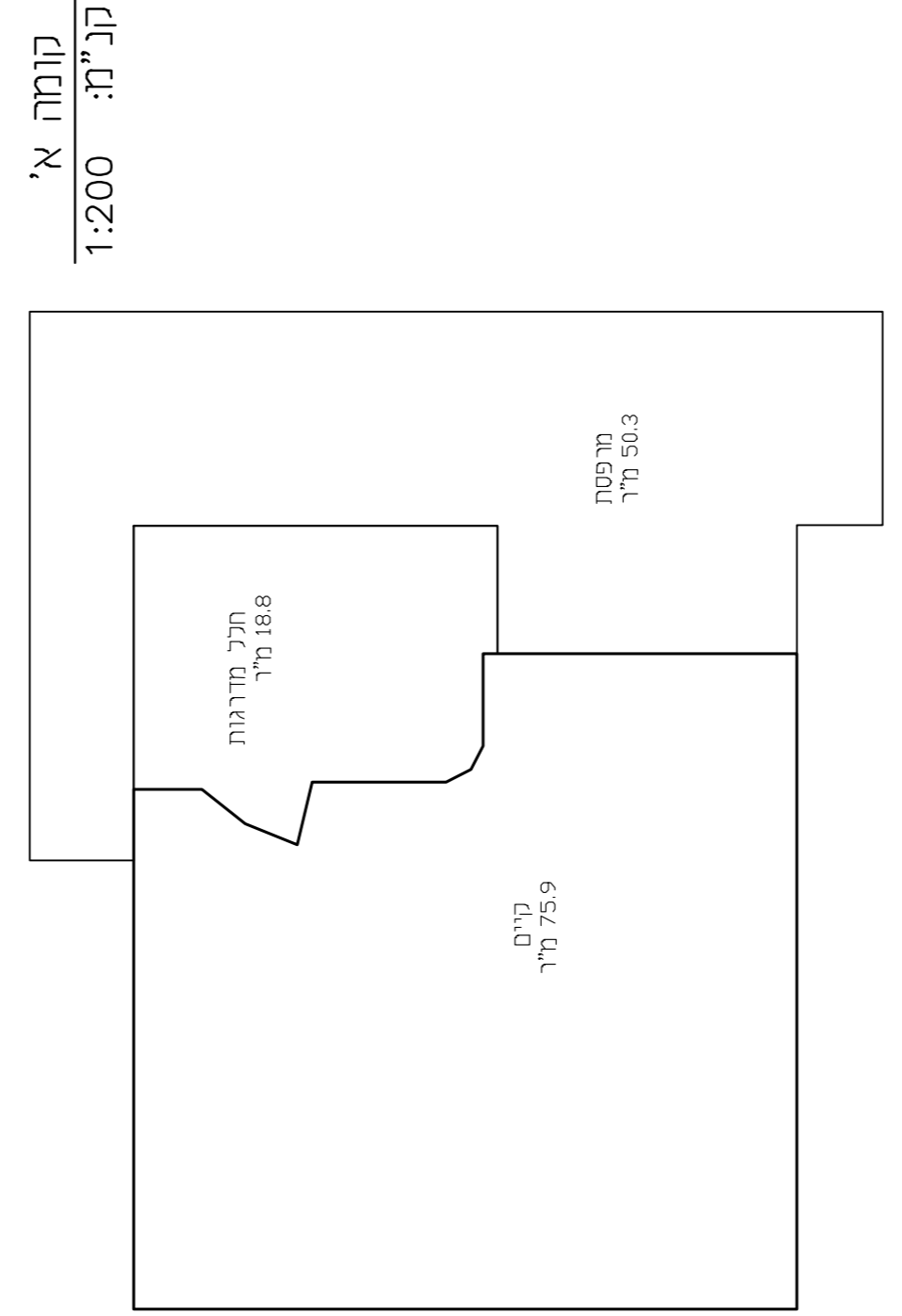
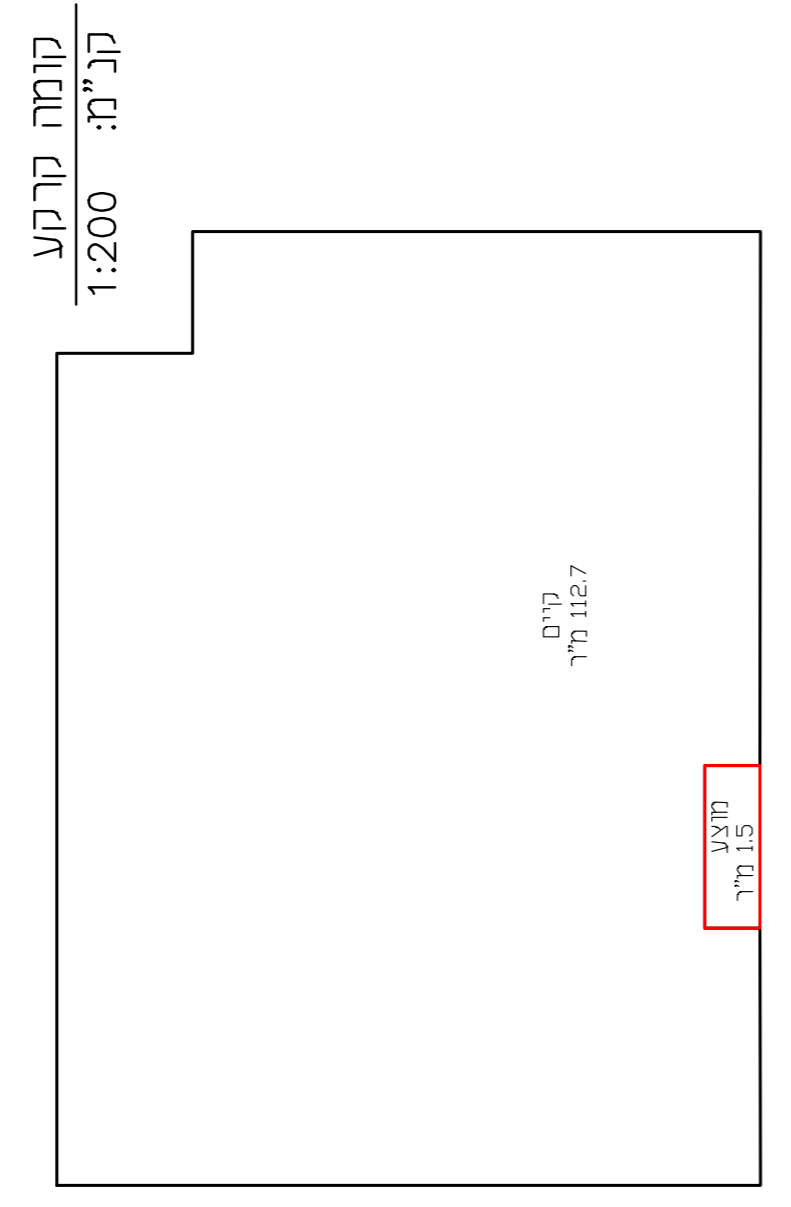
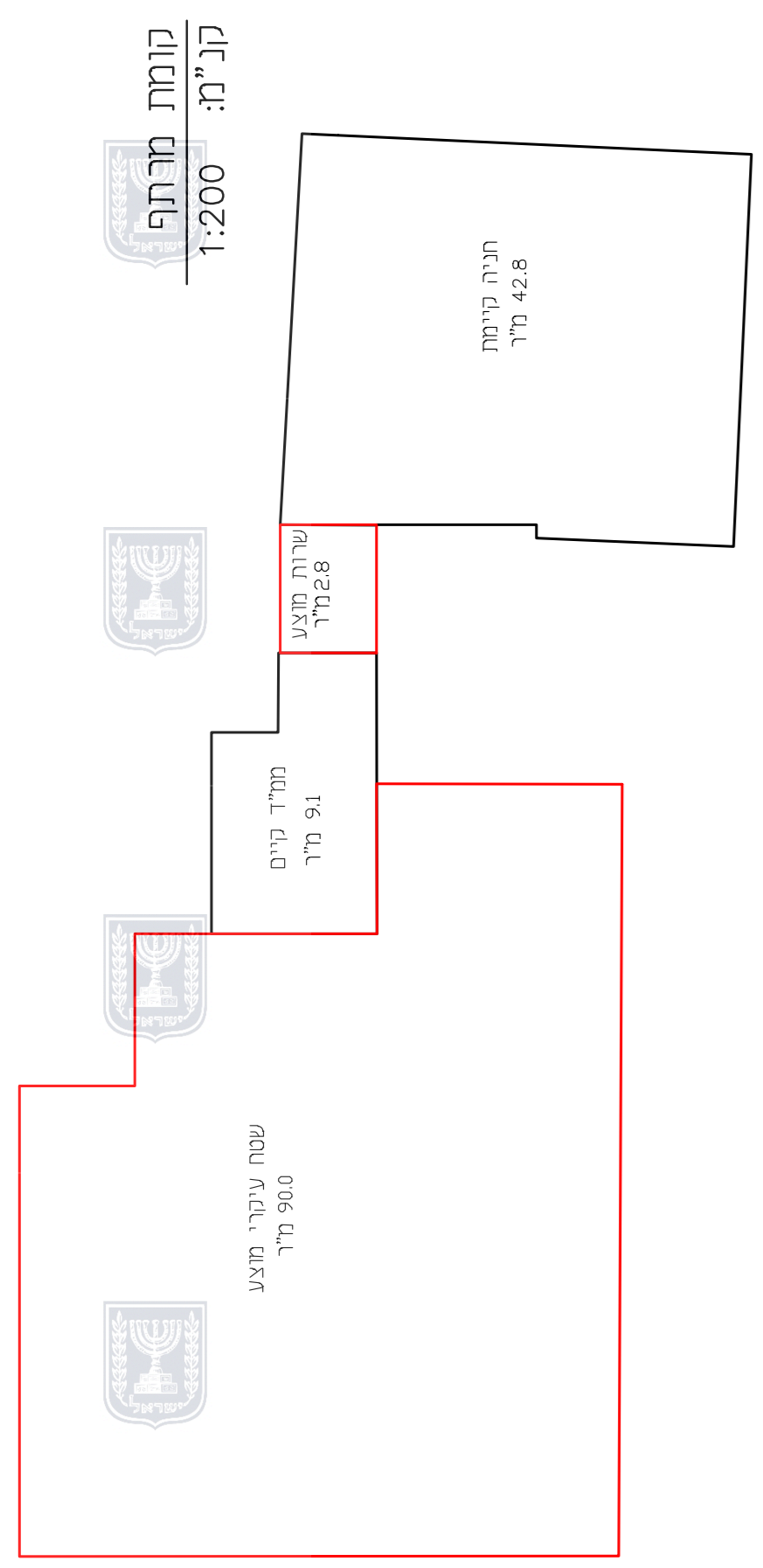


חוק התכנון והבנייה, התשכ"ה - 1965  
 משרד האוצר - מחוז ירושלים  
 הוועדה המחוזית החליטה ביום  
 08/09/2019  
 להפקיד את התכנית  
 26/05/2020  
 הארץ  
 פסגת זאב, ירושלים  
 101-0713545  
 חזון בתנוון והבנייה, התשכ"ה - 1965  
 חכנית מפורטת



חשוב שטחים	
מחוז	ירושלים
מרחב תכנון מקומי	ירושלים
רשות מקומית	ירושלים
ישוב	ירושלים
תאריך	23.10.2019
שם התרשים	קנ"מ
שם תרשים 1	1:100
תרשים נוסף	-
תרשים נוסף	-
שמות ודתימות:	
עורך	שם: אדר' אילן אפרת
	תאריך: 8174
	שם: רבקה פרוש
	תאריך: 38483
גורם מאשר	שם: תאריך:
	תחמה: תחמה:

טבלת שטחים(מ"ר)

סה"כ	שטח שירות		שטח עיקרי		קומת מרתף
	סה"כ	מוצע	מוצע	קיים	
101.9	11.9	2.8	90.0	90.0	—
114.2	—	—	114.2	1.5	112.7
75.9	—	—	75.9	—	קומה א'
292.0	11.9	2.8	280.1	91.5	188.6

הפעל בשטחים הקיימים בקומת הקרקע נובע

1. שיטת חישוב השטחים - בהיתר בניה שטח המדרגות הוחסר משטח הקומה.

2. אורך הקומה בהיתר בניה הוא 1230 מ"ר, לפי מדידה אורך הקומה 1260 מ"ר