

שמירה על עצים בוגרים

ההתנדבויות פינת הצעדן  
ירושלים

נספח לתכנית	גליון 1 מתוך 1
תחולה	מנחה
תאריך עריכת הנספח	05/03/20
רשימת התרשימים	קני"מ
שמירה על עצים בוגרים	1250

עורך הנספח	שם: אדיר אלום תאריך: אדיר יעוץ ופקוח נופי בע"מ
חתימה	

- עץ להעתקה
  - עץ לשימור
  - עץ לכריחה
  - עץ להעתקה שלא סומן ע"י מודד
  - עץ לשימור שלא סומן ע"י מודד
  - עץ לכריחה שלא סומן ע"י מודד
  - עץ לשימור שלא סומן ע"י מודד
  - עץ לכריחה שלא סומן ע"י מודד
  - עץ שנמדד אך אינו קיים בשטח, או עץ צעיר שאין צורך לסקור ואין צורך ברישון לכריחה/העתקה
- גבול התוכנית
- קבוצת עצים להעתקה
  - קבוצת עצים לשימור
  - קבוצת עצים לכריחה

רקע מדידה  רקע פיתוח   
בקר: אדיר אלום  לעיון  לביצוע

תאריך	שרטוט	שינויים
05/03/2020	יחיעם נ.	הגשה ראשונה

**פרט עץ לשימור** כלא קני"מ

פירוט: גידור פז איסורית/גלי בגובה מינימלי 2 מ' מהרקע ובמרחק פי 10 מקוטר הגזע בבסיסו. חילוקים סופי של תרד יימנעו ע"י תכנון נוסף.

הגידור יהיה היקפי סביב העץ - ע"ע עקב ייתקן שלט ברור ע"ע מוגן לשימור כמו הודגמה הצורפת. בגודל 55 ס"מ, בכל החזיתות במידה ולא ניתן לנדר שבט תוא השטח יש להגן על הגזע ע"י ריגום - ע"ע העזיית אגרום הפרייקט

דוגמת הורגה

**עץ לשימור**  
יש להגן על העץ ולשמור עליו במשך כל חייו

הגודל הנדרש הוא 50 ס"מ בקוטר הגזע

הגודל הנדרש הוא 50 ס"מ בקוטר הגזע

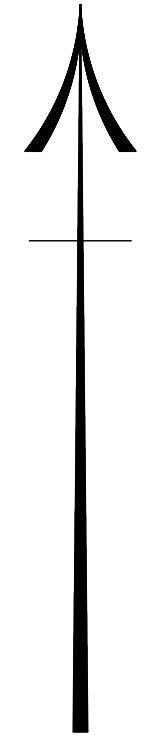
- הערות:
- סקר זה רוען סקר נופי אגרומי ואינו סקר הערכת סיכונים/סקר בסיוח.
  - אין לבצע אין כריחה/העתקה העצים והפומצים אלא לאחר קבלת רישון כריחה כחוק-סקר רוערות העירוני.
  - עץ המוגדר לשימור - אין לבצע עבודות גזום ושינויים שרשיים, אלא ח"א עם הח"מ.
  - עץ המוגדר לשימור - אין לבצע עבודות חפירה ויא מידי במרחק הסגן חפי 10 מקוטר מגזע העץ, ללא ח"א עם הח"מ.
  - חוק הפקר 6 חודשים מביצוע הפקר בשטח.
  - עצים הראשיים לכריחה ייוטנו תמונתם ע"עם באוח הערך-כפיצי נופי.
  - כל פעולה העולה גרוע ממות העץ - כולל פניה/חיתוך שרשרי, הרעה, הסרת לריפת, שרפת העץ, נחשבת ע"י חוק כריחה ללא היתר.
  - מיספר העצים בהתאם לתכנית הסקר, יבוצע מייד עם הכניסה לביצוע העבודות באחר - הסימון יאשר ע"י הפקח והאגרום.
  - כל העצים יסומנו ויוגנו בהתאם לפרט בגוף התכנית, סרט חזיתית העבודות באחר.
  - אין לבצע עירום ופסילת/אחסנת חומרים בתחום שטח רגת העצים.

מחוז: ירושלים  
נפה: ירושלים  
מקום: ירושלים  
גוש: 30509  
חלקות: 12  
שטח החלקה: 1117 מ"ר  
הוכן עבור: נוהל רשאד סאלח אלחואש

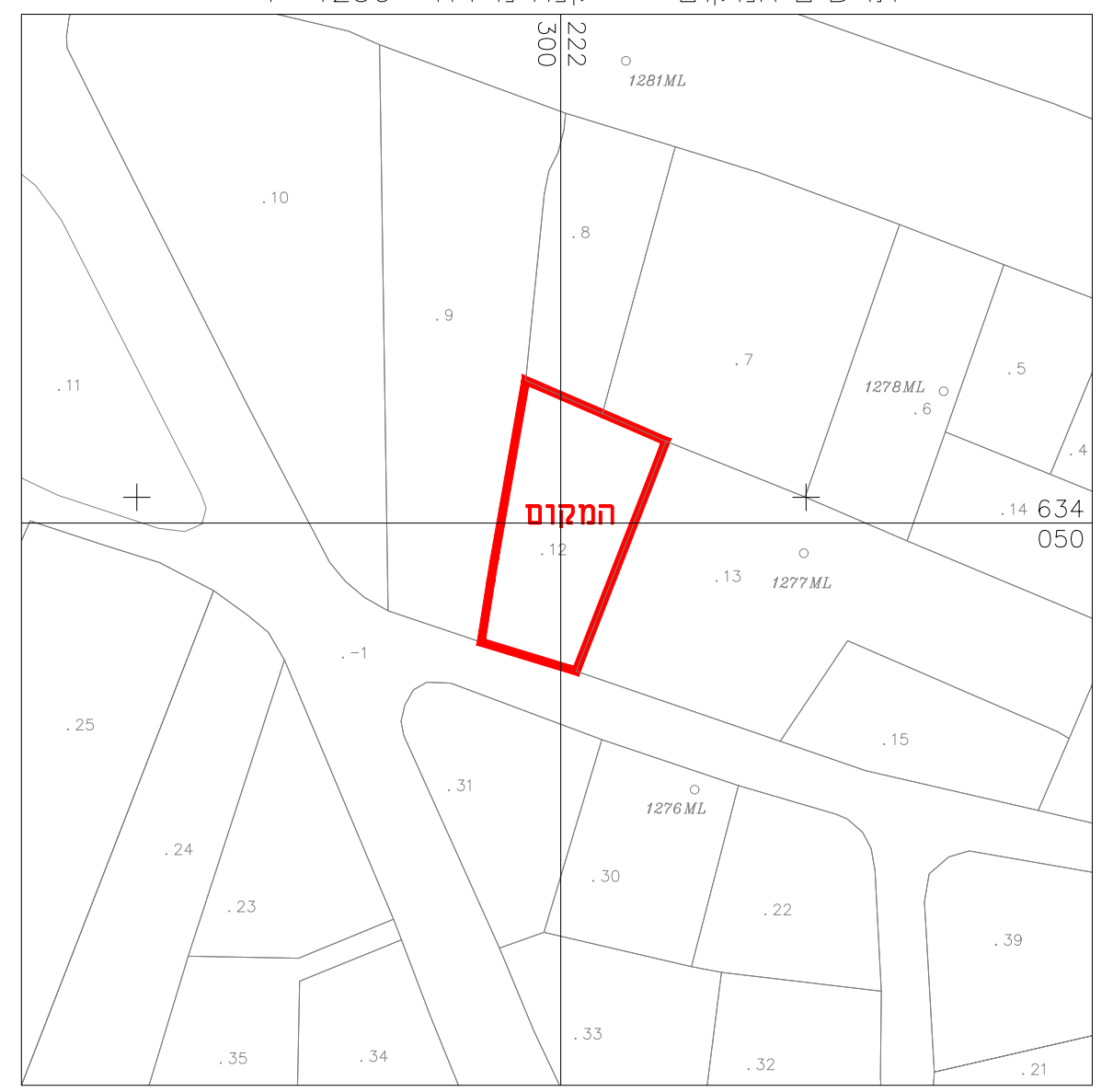
1. החלקה

מספרי החלקות	1	2	20
ת.ב.ע.מ.ש.ע	ארעי	ארעי	ארעי
סופי	0.897	0.220	1.117
השטחים			
ברונג מטר			

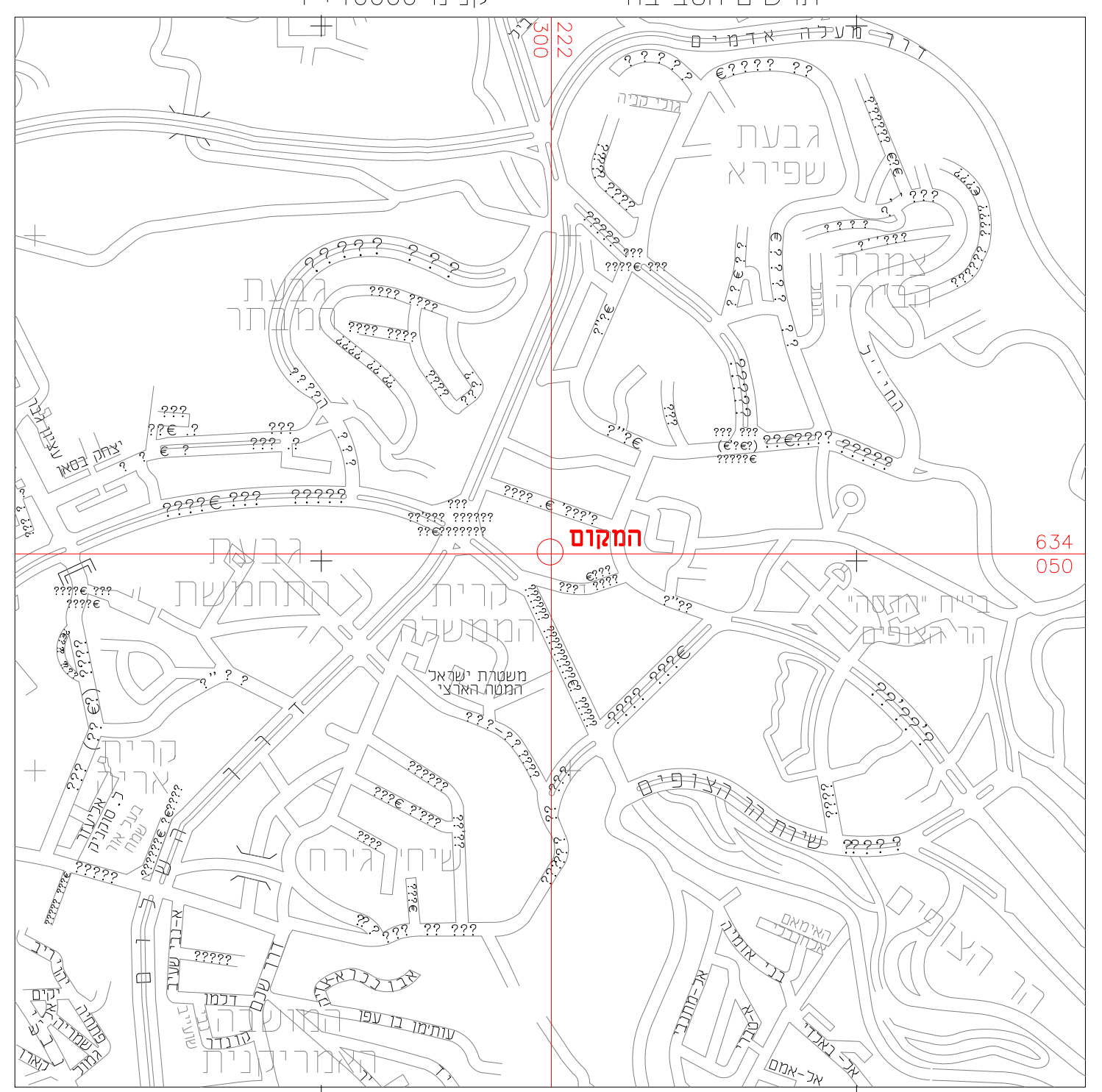
אזור מגורים 4 מיוחד דרך



תרשים המקום קנה מידה 1 : 1250

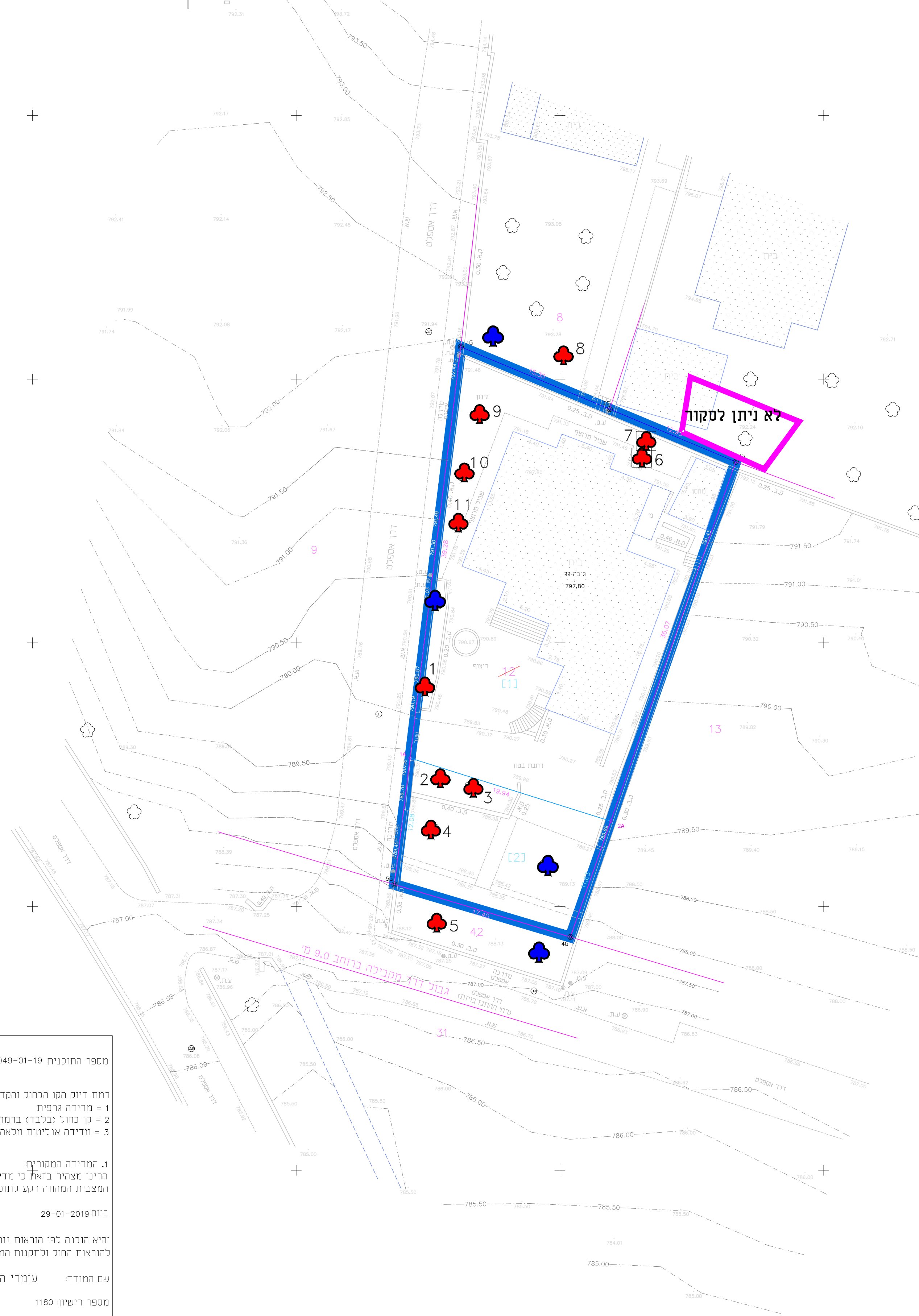


תרשים הסביבה קני"מ 1 : 10000

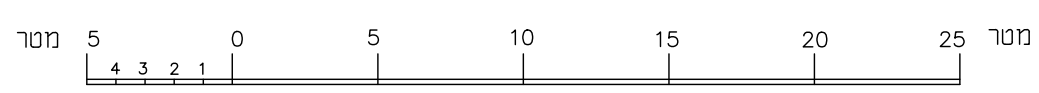


חוק התכנון והבניה, התשכ"ח - 1965  
מחוז ירושלים  
הוועדה המחוזית החליטה ביום: 06/10/2019  
להפקיד את התכנית: 07/09/2020  
מס סידורי: JR1049-01-19  
תאריך: י"ד חשוון תשפ"א

חוק התכנון והבניה, התשכ"ח - 1965  
מחוז ירושלים  
הוועדה המחוזית החליטה ביום: 05/11/2020  
לאשר את התוכנית: 22/12/2020  
תאריך: י"ד חשוון תשפ"א



קנה מידה 1 : 250



מספר התוכנית: JR1049-01-19

רמת דיוק הגו הכחול והקדסט: 3  
1 = מדידה גרפית  
2 = קו כחול (כלבד) ברמה אנליטית  
3 = מדידה אנליטית מלאה ברמת תציר

1. המדידה המקורית:  
הריני מצהיר בזאת כי מדידת המפה הטופוגרפית/ המצבית המהווה רקע לתוכנית זו, נערכה על ידי:

ביום 29-01-2019

והיא הוכנה לפי הוראות נוהל מביאים ובהתאם להוראות התקן ולהתקנות המודריות שבתוקף.

שם המודד: עומרי האני  
מספר רישון: 1180  
חתימה: \_\_\_\_\_ תאריך: \_\_\_\_\_

עומרי האני 1180  
מספר רישון: 02-6276585  
E-mail: oshay@yepo.co.il

בית אגמקדם למדידות והנדסה  
עומרי האני  
מודד ומספר מ"ר: 1180  
שינוי מס' ת"ר: 02-6276585  
E-mail: oshay@yepo.co.il

