מקור המפה: מפת רקע ממוחשבת
מס' מפה: 1986
מקור המפה: מדידות
מערכת הקואורדינטות: ITM
העתקה המחשבית נעשתה: 23/06/2020
הדפסה אחרונה: 29/08/2020
מס' גרסה: 1.0
תאריך: ע"י המערכת המחשבית

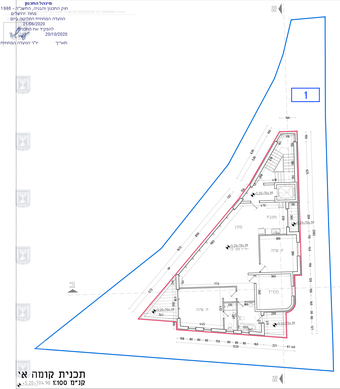

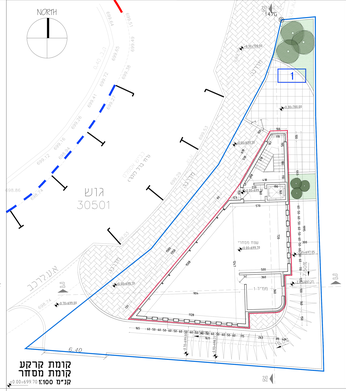

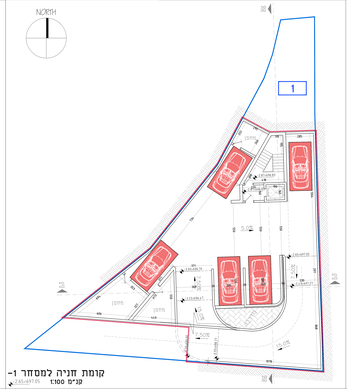

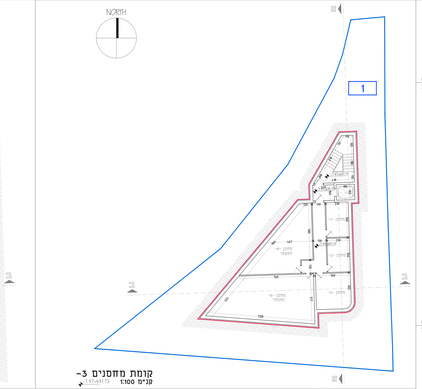

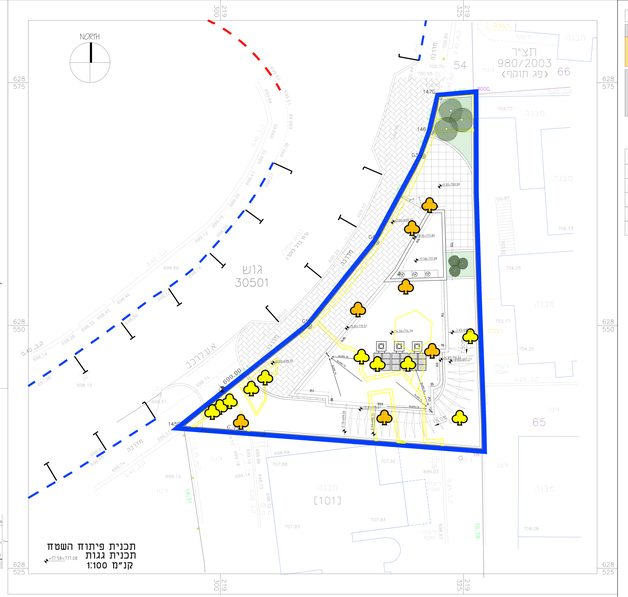

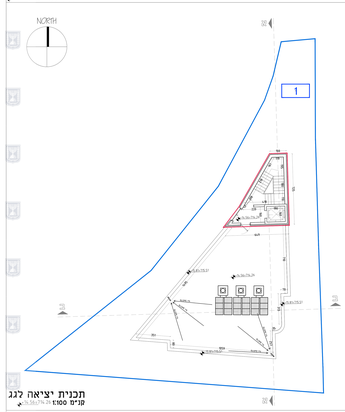

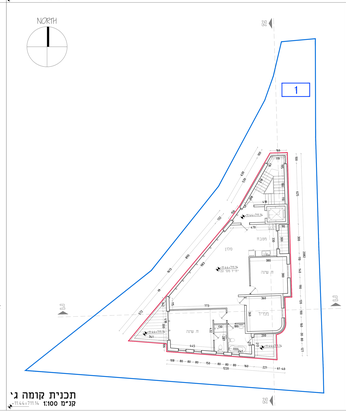

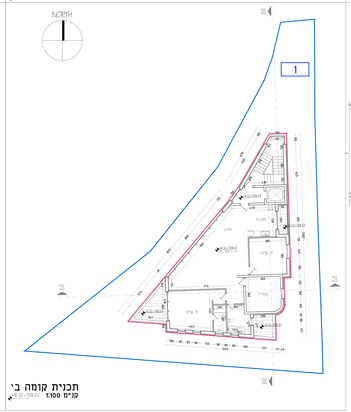

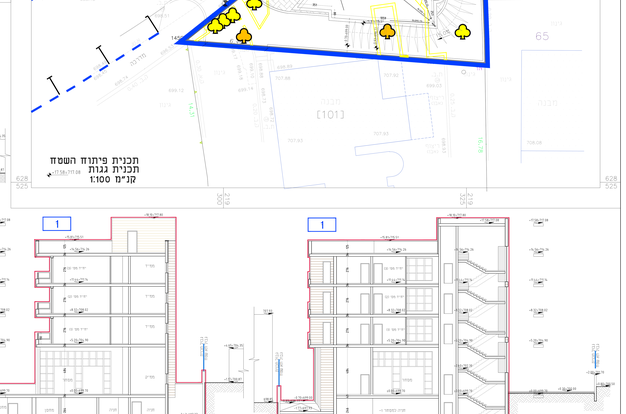

חוק התכנון והבניה, התשכ"ה - 1965
תכנית מתאר מקומית
101-0668954
הקמת מבנה חדש,
שכונת בית צצפה, ירושלים

נספח מס' 1
תכנית ביניים ופיתוח שטח
נספח מנחה
קנ"מ 1:100

מחוז	ירושלים
מרחב תכנון מקומי	ירושלים
רשות מקומית	ירושלים
יישוב	ירושלים
שטח התכנית	496 מ"ר
תאריך	02/09/2020

מקרא:
- עבר תכנון
- בית מחוז
- מרכז
- עצים להעתקה

מחוז	מחוז ירושלים	
מרחב תכנון מקומי	מרחב תכנון מקומי ירושלים	
רשות מקומית	רשות מקומית ירושלים	
יישוב	יישוב ירושלים	
שטח התכנית	שטח התכנית 496 מ"ר	
תאריך	תאריך 02/09/2020	

שמות וחתימות:

עורך התכנית	אדריכל אלי אלי אלי מספר רישיון: 37 רח' יפו 104 ירושלים טל' 02-6244444 פקס' 02-6244444 אלי אלי@gmail.com	