חישוב שטחים

קנ.מ. 1.200

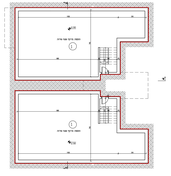

מבנית מרפס
קנ"מ 1:100

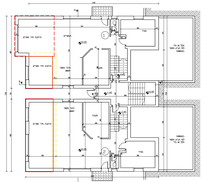

מבנית טומ' קרקע
מפלס: 0.00
קנ"מ 1:100

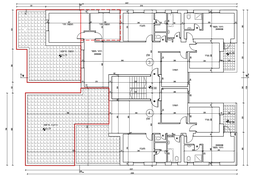

מבנית טומ' 3
מפלס: +5.80
קנ"מ 1:100

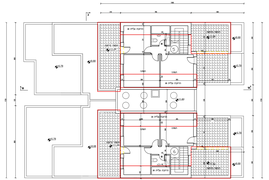

מבנית עליית גג
מפלס: +11.60
קנ"מ 1:100

חזית מערבית
קנ"מ 1:100

חזית צפונית
קנ"מ 1:100

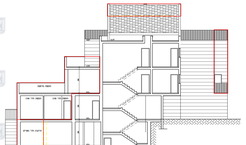

חתך א-א
קנ"מ 1:100

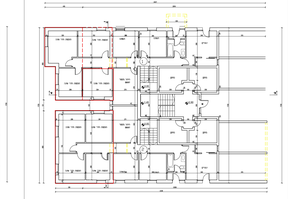

מבנית טומ' א
מפלס: +2.90
קנ"מ 1:100

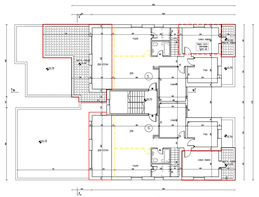

מבנית טומ' ג
מפלס: +8.70
קנ"מ 1:100

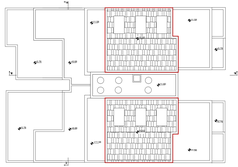

מבנית גגות
קנ"מ 1:100

חזית מזרחית
קנ"מ 1:100

חזית דרומית
קנ"מ 1:100

חתך ב-ב
קנ"מ 1:100

מבנית מרתף
מפלס: -0.90
קנ"מ 1:100

מבנית קומת קרקע
מפלס: 0.00
קנ"מ 1:100

מבנית קומת א
מפלס: +2.90
קנ"מ 1:100

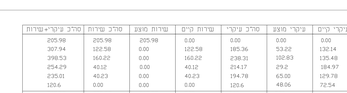

מבנית עליית גג
מפלס: +10.40
קנ"מ 1:100

מפלס	עיקרי קיים	עיקרי מוצע	סרוב עיקרי	שירות קיים	שירות מוצע	סרוב שירות	סרוב עיקרי+שירות
-2.90	0.00	0.00	0.00	0.00	205.98	205.98	205.98
0.00	132.14	53.22	185.36	122.58	0.00	122.58	307.94
+2.90	125.48	102.83	238.31	160.22	0.00	160.22	398.53
+5.80	184.97	29.2	214.17	40.12	0.00	40.12	254.29
+8.70	129.78	65.00	194.78	40.23	0.00	40.23	235.01
+11.60	72.54	48.56	121.6	0.00	0.00	0.00	121.6
סה"כ נתחת לקבניסה	0.00	0.00	0.00	0.00	205.98	205.98	205.98
סה"כ מעל לקבניסה	654.91	298.31	953.22	263.15	0.00	263.15	1316.37
סה"כ בכלל	654.91	298.31	953.22	263.15	205.98	569.13	1522.35

תכנית מספר
102-0391151

פרוייקט הרחבת דיור
שביל הגיחון
11,9,7,5,3,1

נספח מס' 4
שביל הגיחון 7
רמת בית שמש א'

קנה מידה
1.100

עדי אסיאס	אם	אל ראיים	הגיחון
	הגיחון		
הגיחון	אחוזן		
	אחוזן		
	אחוזן		