מקור המסמך
תיק רישוי בית המשפט
מספר הבקשה
מספר המסמך
תאריך
29/11/2020
מס' המסמך
מקור המסמך: מערכת הרישוי

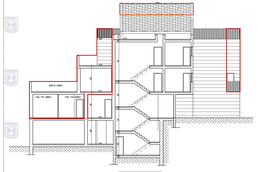

חתך א-א
1:100 קנ"מ

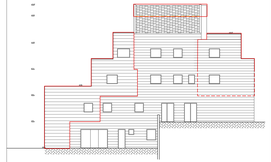

חזית צדדית
1:100 קנ"מ

חזית מערבית
1:100 קנ"מ

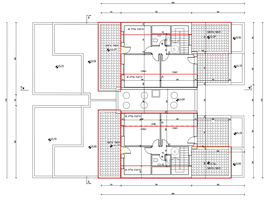

תכנית עליית גג
מפלס +11.60
1:100 קנ"מ

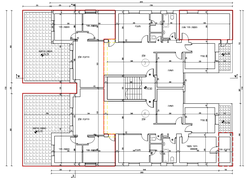

תכנית קומה ב
מפלס +5.80
1:100 קנ"מ

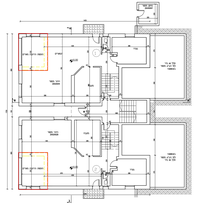

תכנית קומת קרקע
מפלס ±0.00
1:100 קנ"מ

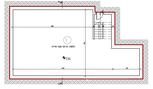

תכנית פרטי
1:100 קנ"מ

חתך ב-ב
1:100 קנ"מ

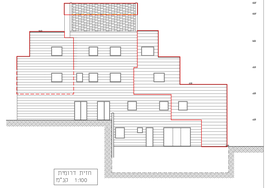

חזית דרומית
1:100 קנ"מ

חזית מזרחית
1:100 קנ"מ

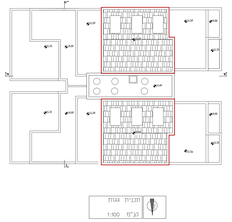

תכנית גגות
1:100 קנ"מ

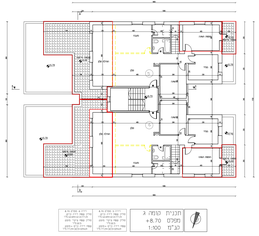

תכנית קומה ג
מפלס +8.70
1:100 קנ"מ

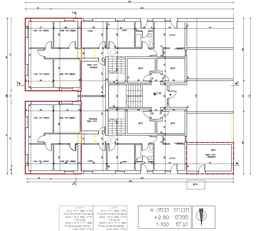

תכנית קומה א
מפלס +2.90
1:100 קנ"מ

חישוב שטחים
ק.מ. 1.200

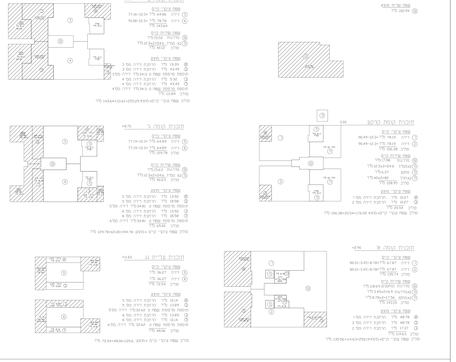

מפלס	עיקר קרקע	עיקר משפ	סה"כ עיקר	שירות קרקע	שירות משפ	סה"כ שירות	סה"כ עיקר+שירות
-2.90	0.00	0.00	0.00	102.99	102.99	102.99	102.99
0.00	156.38	20.54	176.92	128.95	0.00	128.95	305.87
+2.95	135.56	114.63	250.19	143.15	0.00	143.15	393.34
+5.80	143.64	111.61	255.25	46.12	0.00	46.12	299.37
+8.70	129.78	65.00	194.78	40.23	0.00	40.23	235.01
+11.60	72.54	48.06	120.6	0.00	0.00	0.00	120.6
סה"כ מחלק הקרקעה	0.00	0.00	0.00	0.00	102.99	102.99	102.99
סה"כ רשמי לקרקעה	637.9	359.84	997.74	352.45	0.00	352.45	1350.19
סה"כ כללי	637.9	359.84	997.74	352.45	102.99	455.44	1453.18

תכנית מספר
102-0391151

פרוייקט הרחבת דיור
שביל הגיחון
11,9,7,5,3,1

נספח מס' 6
שביל הגיחון 11
רמת בית שמש א'

קנה מידה
1.100

מגרש מסחרי
מגרש
מגרש
מגרש