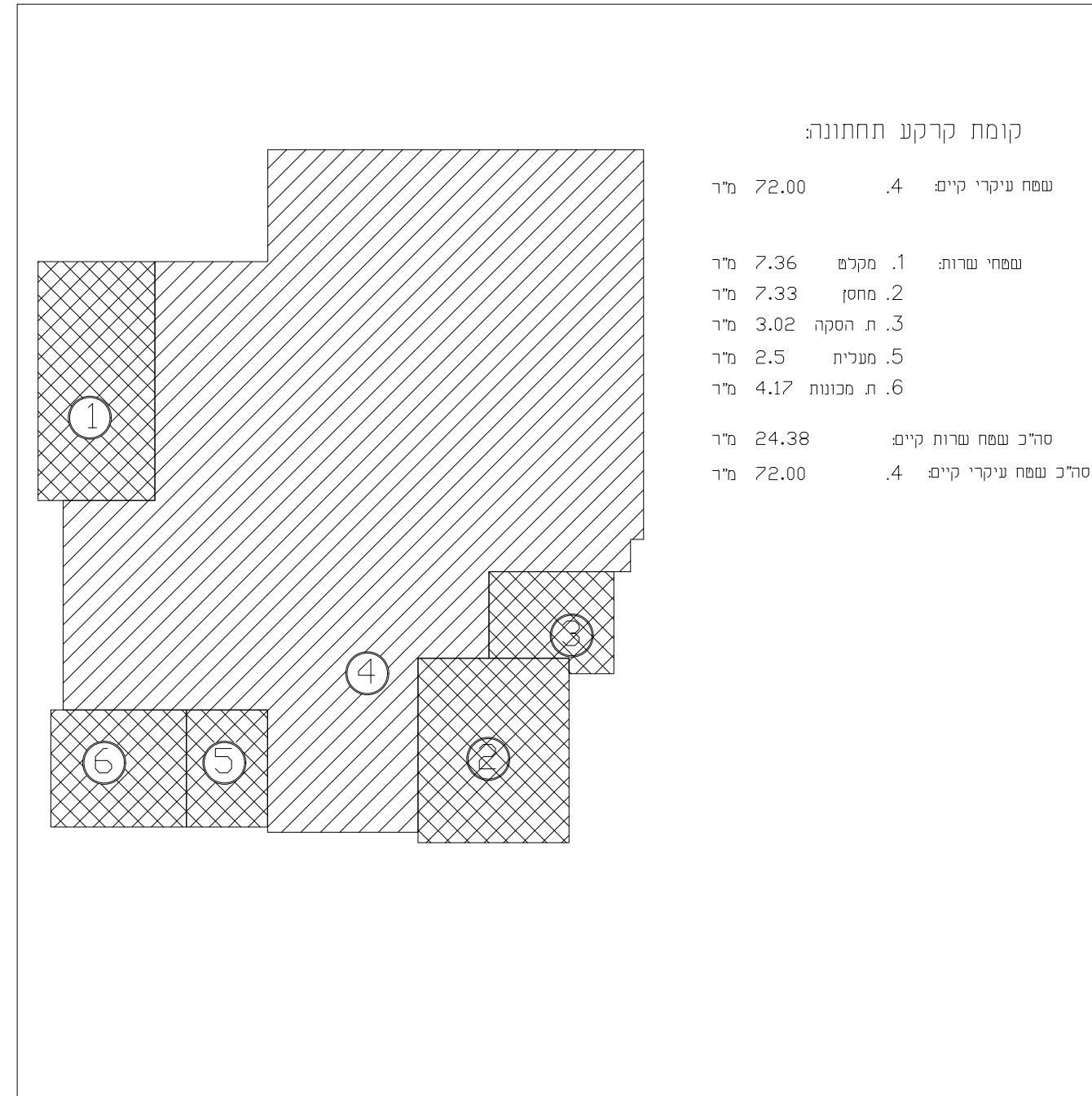
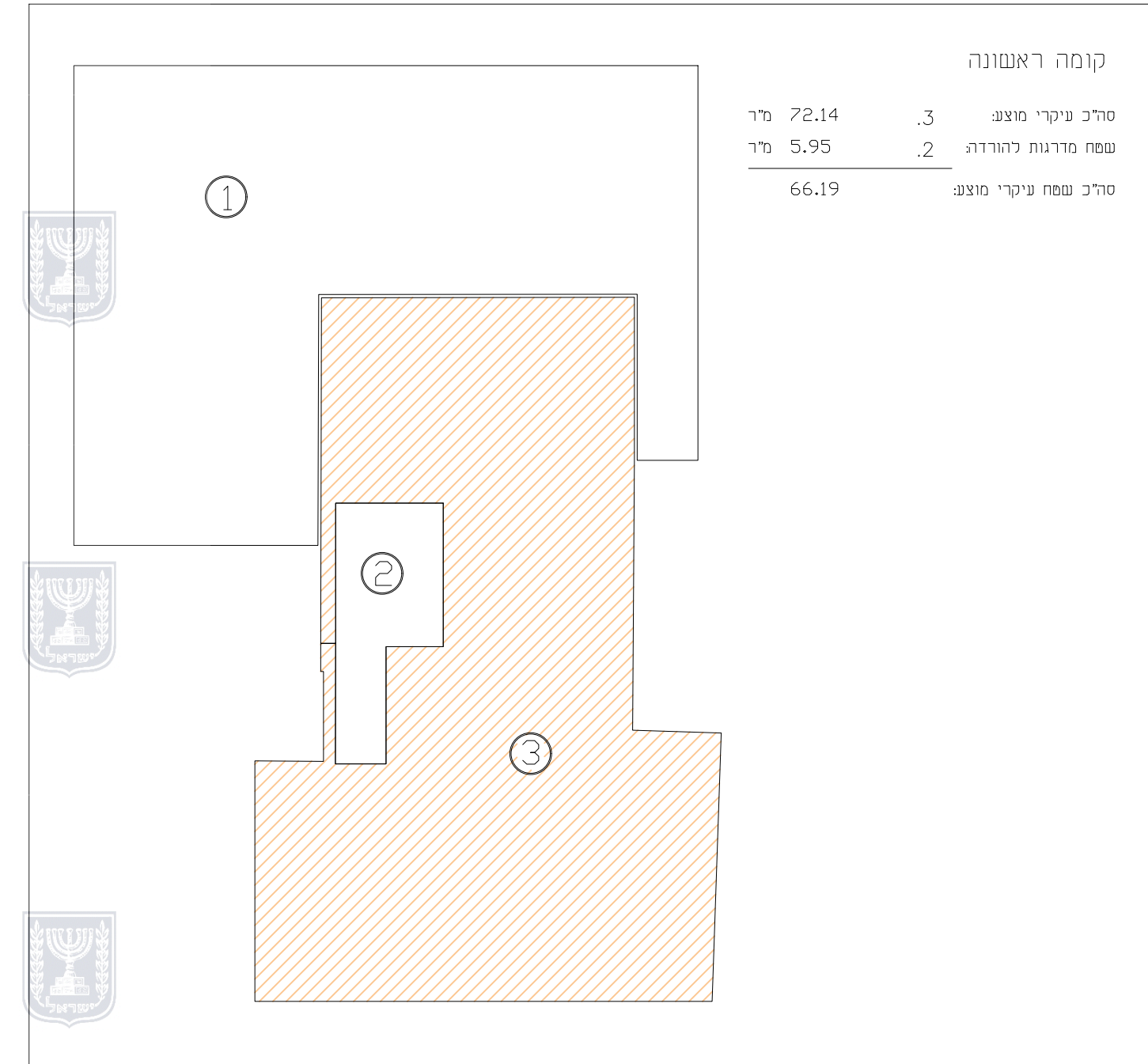
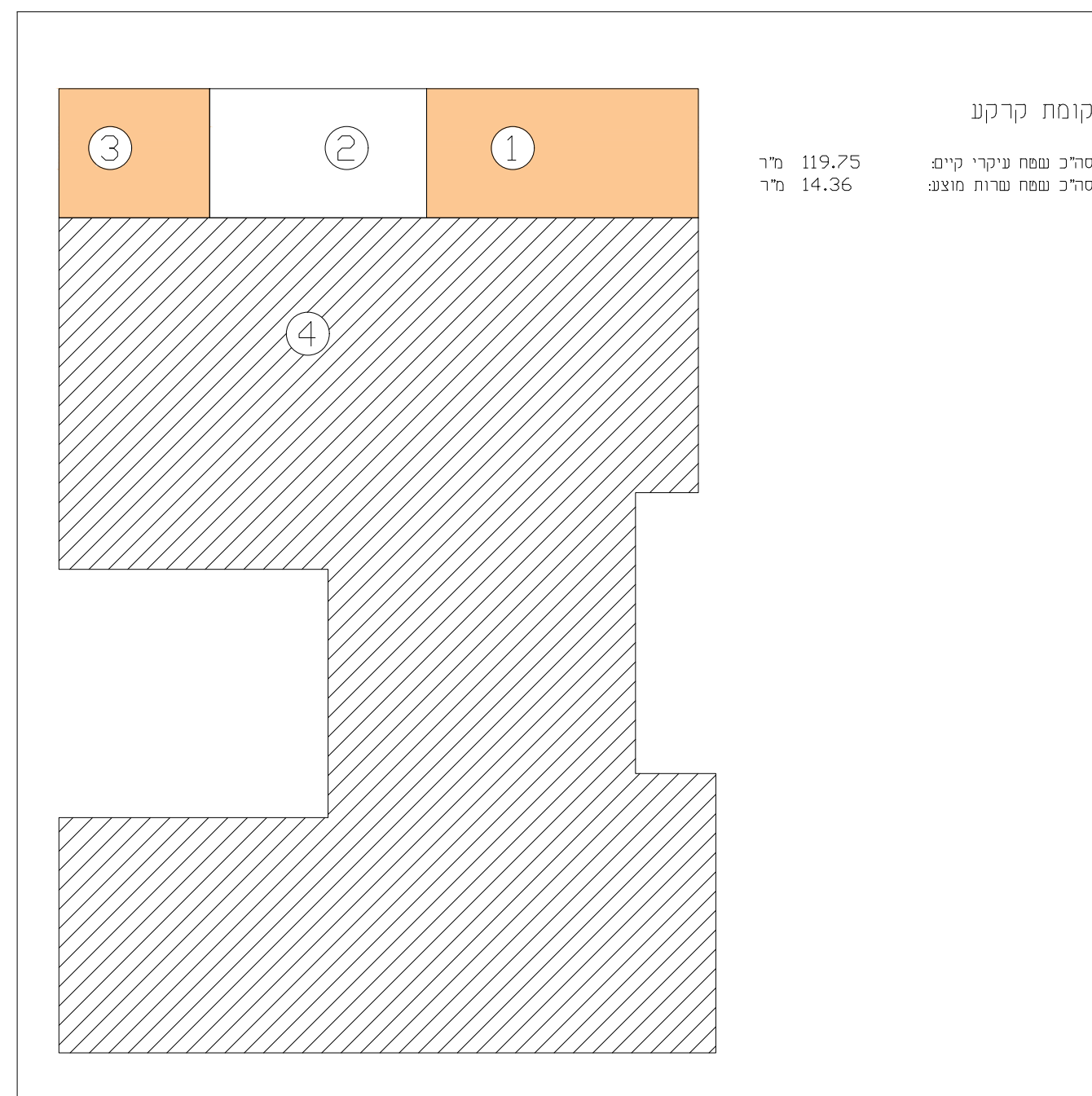


מינהל התכנון
 חוק התכנון והבניה, התשכ"ה - 1965
 מחוז ירושלים
 הוועדה המחוזית החליטה ביום: 13/09/2020
 להפקיד את התכנית: 07/03/2021
 תאריך יו"ר הוועדה המחוזית



טבלת שטחים:

סה"כ	שטח מוצע		שטח מאושר		קומת קרקע תחתונה
	שירות	עיקרי	שירות	עיקרי	
96.38	—	—	24.38	72	קומת קרקע תחתונה
134.11	14.36	—	—	119.75	קומת קרקע
66.19	—	66.19	—	—	קומה ראשונה
296.68	14.36	66.19	24.38	191.75	סה"כ:
296.68	80.55		216.13		סה"כ כולל:



מקרא:

- עיקרי קיים
- שרות קיים
- עיקרי מוצע
- שרות מוצע

חישוב השטחים נעשה ע"י פוליוגונים

חוק התכנון והבניה, התשכ"ה - 1965
תכנית מתאר מקומית

101-0844449

תוספת בניה ושינוי
קו בנין קדמי ואחורי
רחוב ששת הימים 42, ירושלים.

גליון 2 מתוך 2

מחוז	ירושלים
מרחב תכנון מקומי	ירושלים
רשות מקומית	ירושלים
ישוב	ירושלים
תאריך	31/12/2020
שם הנספח	נספח שטחים
קנ"מ	1:100

שמות וחתימות:

עורך	שם:	גידרון עמוס	חתימה:
	מ.ר.	66417	
התוכנית	שם:	קאפח נווה אופירה	
	מ.ר.	36906	